PP/4452698

3636

URZĄD MIEJSKI WROCŁAWIA
KANCELARIA OGÓLNA
Wpł. 18 -07- 2024
podpis: Michał Pieniądz

Pismo dotyczące aktu planowania przestrzennego

1. ORGAN, DO KTÓREGO JEST SKŁADANE PISMO

Nazwa: PREZYDENT WROCŁAWIA – WYDZIAŁ PLANOWANIA PRZESTRZENNEGO URZĘDU MIEJSKIEGO WROCŁAWIA, UL. ŚWIDNICKA 53, 50-030 WROCŁAW

2. RODZAJ PISMA[1)]

☒ 2.1. wniosek do projektu aktu

☐ 2.2. uwaga do konsultowanego projektu aktu[2)]

☐ 2.3. wniosek o zmianę aktu[3)]

☐ 2.4. wniosek o sporządzenie aktu[3)]

3. RODZAJ AKTU PLANOWANIA PRZESTRZENNEGO[1)]

☒ 3.1. plan ogólny gminy

☐ 3.2. miejscowy plan zagospodarowania przestrzennego, w tym zintegrowany plan inwestycyjny lub miejscowy plan rewitalizacji

☐ 3.3. uchwała ustalająca zasady i warunki sytuowania obiektów małej architektury, tablic reklamowych i urządzeń reklamowych oraz ogrodzeń, ich gabaryty, standardy jakościowe oraz rodzaje materiałów budowlanych, z jakich mogą być wykonane

☐ 3.4. audyt krajobrazowy

☐ 3.5. plan zagospodarowania przestrzennego województwa

URZĄD MIEJSKI WROCŁAWIA
WYDZIAŁ PLANOWANIA PRZESTRZENNEGO
wpł. 19 -07- 2024
L.dz. 271748 podpis

4. DANE SKŁADAJĄCEGO PISMO[4)]

Imię i nazwisko lub nazwa: **EXPOLTEX WŁODZIMIERZ KOŁODZIEJSKI**
Kraj: **POLSKA** Województwo: **DOLNOŚLĄSKIE**
Powiat: **WROCŁAW** Gmina: **WROCŁAW**
Ulica: **KARKONOSKA** Nr domu: **59** Nr lokalu:
Miejscowość: **WROCŁAW** Kod pocztowy: **53-015**
E-mail (w przypadku gdy składający pismo posiada adres e-mail):
Nr tel. (nieobowiązkowo):
Adres skrytki ePUAP lub adres do doręczeń elektronicznych[5)]:

[redacted]

5. ADRES DO KORESPONDENCJI SKŁADAJĄCEGO PISMO[4)]

(Nieobowiązkowo)
Kraj: Województwo:
Powiat: Gmina:
Ulica: Nr domu: Nr lokalu:
Miejscowość: Kod pocztowy:

6. DANE PEŁNOMOCNIKA[4)]

(Nieobowiązkowo)

☐ pełnomocnik ☐ pełnomocnik do doręczeń

[redacted]

Adres skrytki ePUAP lub adres do doręczeń elektronicznych[5)]:

7. TREŚĆ PISMA

7.1. Treść[6)]

WNIOSKUJE O PRZEZNACZENIE DZIAŁKI NR 13/8, 14/7 I 15/7 NA ZABUDOWĘ MIESZKANIOWĄ WIELORODZINNĄ (STREFA PLANISTYCZNA: SW – STREFA WIELOFUNKCYJNA Z ZABUDOWĄ MIESZKANIOWĄ WIELORODZINNĄ) ORAZ PROSZĘ O UWZGLĘDNIENIE SZCZEGÓŁÓW ZAPISANYCH W PUNKTACH 7.2 I 7.3 (JAK I W ZAŁĄCZNIKACH)

7.2. (Nieobowiązkowo). W przypadku wypełnienia, należy uzupełnić każdą z kolumn tabeli.

Szczegółowe informacje dotyczące treści pisma w odniesieniu do działek ewidencyjnych:

Lp.	7.2.1. Nazwa aktu planowania przestrzennego	7.2.2. Identyfikator działki lub działek ewidencyjnych	7.2.3. Czy teren objęty pismem obejmuje całość działki lub działek ewidencyjnych[7)]	7.2.4. Treść[6)]
1	PLAN OGÓLNY MIASTA WROCŁAWIA	026401_1.0016.AR_9.13/8 026401_1.0016.AR_9.14/7 026401_1.0016.AR_9.15/7	☒ tak ☐ nie	SKŁADAM WNIOSEK O USTALENIE MAKSYMALNEJ NADZIEMNEJ INTENSYWNOŚCI ZABUDOWY MIESZKALNEJ WIELORODZINNEJ NA DZ. NR 13/8, 14/4, 15/7 - 2,25

7.3. (Nieobowiązkowo). W przypadku wypełnienia, należy uzupełnić każdą z kolumn tabeli.

Szczegółowe informacje dotyczące działek ewidencyjnych oraz niektórych parametrów – w przypadku zaznaczenia w pkt 2: wniosku do projektu aktu (pkt 2.1), uwagi do konsultowanego projektu aktu (pkt 2.2) lub wniosku o zmianę aktu (pkt 2.3) oraz w pkt 3: planu ogólnego gminy (pkt 3.1) lub miejscowego planu zagospodarowania przestrzennego, w tym zintegrowanego planu inwestycyjnego lub miejscowego planu rewitalizacji (pkt 3.2):

Lp.	7.3.1. Nazwa planu ogólnego gminy lub miejscowego planu zagospodarowania przestrzennego	7.3.2. Identyfikator działki lub działek ewidencyjnych	7.3.3. Czy teren objęty pismem obejmuje całość działki lub działek ewidencyjnych[7)]	7.3.4. Nazwa lub nazwy klasy przeznaczenia terenu (albo symbol lub symbole klasy przeznaczenia terenu)[8)]	7.3.5. Maksymalny udział powierzchni zabudowy [%]	7.3.6. Maksymalna wysokość zabudowy [m]	7.3.7. Minimalny udział powierzchni biologicznie czynnej [%]
1	PLAN OGÓLNY MIASTA WROCŁAWIA	026401_1.0016.AR_9.13/8 026401_1.0016.AR_9.14/7 026401_1.0016.AR_9.15/7	☒ tak ☐ nie	TEREN ZABUDOWY MIESZKANIOWEJ WIELORODZINNEJ	45 %	21 m	30 %

8. OŚWIADCZENIE W SPRAWIE KORESPONDENCJI ELEKTRONICZNEJ

☐ Wyrażam zgodę ☒ Nie wyrażam zgody

na doręczanie korespondencji w niniejszej sprawie za pomocą środków komunikacji elektronicznej w rozumieniu art. 2 pkt 5 ustawy z dnia 18 lipca 2002 r. o świadczeniu usług drogą elektroniczną (Dz. U. z 2020 r. poz. 344).

9. ZAŁĄCZNIKI

☒ Pełnomocnictwo do reprezentowania składającego pismo lub pełnomocnictwo do doręczeń (zgodnie z ustawą z dnia 16 listopada 2006 r. o opłacie skarbowej (Dz. U. z 2023 r. poz. 2111)) – jeżeli składający pismo działa przez pełnomocnika.

☒ Potwierdzenie uiszczenia opłaty skarbowej od pełnomocnictwa – jeżeli obowiązek uiszczenia takiej opłaty wynika z ustawy z dnia 16 listopada 2006 r. o opłacie skarbowej.

☐ (Nieobowiązkowo). Określenie granic terenu w formie graficznej w przypadku wskazania terenu objętego pismem jako części działki ewidencyjnej lub działek ewidencyjnych.

☒ (Nieobowiązkowo). Inne załączniki – w przypadku zaznaczenia pola należy podać nazwy załączników.[9)]
ANALIZA SĄSIADUJĄCEJ ZABUDOWY, ANALIZA CHŁONNOŚCI, KONCEPCJA ZAGOSPODAROWANIA TERENU, WIZUALIZACJE, ANALIZA INWESTYCYJNA

10. PODPIS SKŁADAJĄCEGO PISMO (PEŁNOMOCNIKA) I DATA PODPISU

Podpis powinien być czytelny. Podpis i datę podpisu umieszcza się w przypadku składania pisma w postaci papierowej.

Podpis: ..... Data: 15.07.2024

---

[1] Można zaznaczyć więcej niż jedno pole. W ramach jednego pisma można wybrać tylko te akty, w przypadku których pismo będzie wysyłane do tego samego organu wskazanego w pkt 1. W przypadku gdy treść wniosku lub uwagi związana jest z dokumentem powiązanym z aktem planowania przestrzennego (np. sporządzanej w toku procedowania aktu, w ramach strategicznej oceny oddziaływania na środowisko, prognozy oddziaływania na środowisko), należy w pkt 3 wybrać rodzaj aktu planowania przestrzennego, którego ten dokument dotyczy, po czym wprowadzić treść wniosku lub uwagi w pkt 7.1 lub 7.2.

[2] Nie dotyczy planu zagospodarowania przestrzennego województwa.

[3] Nie dotyczy planu zagospodarowania przestrzennego województwa i audytu krajobrazowego.

[4] W pkt 4 należy podać adres zamieszkania albo siedziby składającego pismo. W przypadku wypełnienia pkt 5 podaje się adres do korespondencji składającego pismo, jeżeli jest inny niż adres podany w pkt 4. W przypadku wypełnienia pkt 6 podaje się adres zamieszkania albo siedziby pełnomocnika. W przypadku większej liczby składających pismo lub pełnomocników dane kolejnych składających pismo lub pełnomocników dodaje się w formularzu albo zamieszcza na osobnych stronach i dołącza do formularza.

[5] Adres skrytki ePUAP lub adres do doręczeń elektronicznych wskazuje się w przypadku wyrażenia zgody na doręczanie korespondencji za pomocą środków komunikacji elektronicznej, z zastrzeżeniem przypadków, w których organ, zgodnie z przepisami ustawy z dnia 18 listopada 2020 r. o doręczeniach elektronicznych (Dz. U. z 2023 r. poz. 285, z późn. zm.), ma obowiązek doręczenia korespondencji na adres do doręczeń elektronicznych.

[6] Maksymalna liczba znaków w pkt 7.1 wynosi 1000, natomiast w przypadku pkt 7.2.4 wartość ta odnosi się do pojedynczego wiersza. W przypadku potrzeby dodatkowego uzasadnienia, które wykracza poza wskazany limit znaków, uzasadnienie zamieszcza się na osobnych stronach i dołącza do formularza. W przypadku większej liczby wierszy w pkt 7.2.4 kolejne wiersze dodaje się w formularzu albo zamieszcza na osobnych stronach i dołącza do formularza.

[7] W przypadku zaznaczenia pola „nie" (wskazania terenu objętego pismem jako części działki ewidencyjnej lub działek ewidencyjnych) można dodać załącznik z określeniem granic terenu w formie graficznej.

[8] Podaje się nazwę lub symbol klasy przeznaczenia terenu zgodnie ze standardami określonymi w przepisach wykonawczych wydanych na podstawie art. 16 ust. 2 ustawy z dnia 27 marca 2003 r. o planowaniu i zagospodarowaniu przestrzennym (Dz. U. z 2023 r. poz. 977, z późn. zm.).

[9] W przypadku dołączenia do pisma załączników zawierających dane osobowe, inne niż wymienione w pkt 4, 5 i 6, załączniki te należy zanonimizować, tj. ukryć dane osobowe.

INFORMACJE DOTYCZĄCE PRZETWARZANIA DANYCH OSOBOWYCH

Administrator danych

Administratorem Pani/Pana danych osobowych jest Prezydent Wrocławia. Może się Pani/Pan z nim skontaktować w następujący sposób:

- listownie na adres: Prezydent Wrocławia, Urząd Miejski Wrocławia, pl. Nowy Targ 1-8, 50-141 Wrocław,
- przez e-mail: wpl@um.wroc.pl,
- telefonicznie: +48 71 777 73 25, +48 71 777 86 60.

Cele przetwarzania danych

Będziemy przetwarzać Pani/Pana dane osobowe w celu realizacji sprawy związanej ze złożonym przez Panią/Pana wnioskiem.

Podstawy prawne przetwarzania

Będziemy przetwarzać Pani/Pana dane osobowe na podstawie:

- ustawy z dnia 27 marca 2003 r. o planowaniu i zagospodarowaniu przestrzennym,
- ustawy z dnia 14 czerwca 1960 r. Kodeks postępowania administracyjnego.

Okres przechowywania danych

Będziemy przechowywać Pani/Pana dane przez 25 lat od stycznia kolejnego roku po zakończeniu sprawy, której wniosek dotyczy. Następnie zostaną przekazane do Archiwum Państwowego we Wrocławiu, gdzie będą przetwarzane wieczyście.

Odbiorcy danych

Będziemy przekazywać Pani/Pana dane osobowe podmiotom upoważnionym na podstawie przepisów prawa. Dodatkowe dane mogą być dostępne dla usługodawców wykonujących zadania na zlecenie Administratora w ramach świadczenia usług serwisu, rozwoju i utrzymania systemów informatycznych.

Prawa związane z przetwarzaniem danych osobowych

Przysługują Pani/Panu następujące prawa związane z przetwarzaniem danych osobowych:

- prawo dostępu do Pani/Pana danych osobowych,
- prawo żądania sprostowania Pani/Pana danych osobowych,
- prawo żądania ograniczenia przetwarzania Pani/Pana danych osobowych.

Aby skorzystać z powyższych praw, musi Pani/Pan skontaktować się z Administratorem danych (dane kontaktowe powyżej) lub Inspektorem Ochrony Danych (dane kontaktowe poniżej).

Inspektor Ochrony Danych

W Urzędzie wyznaczony został Inspektor Ochrony Danych – Sebastian Sobecki. Jest to osoba, z którą można się kontaktować w sprawach dotyczących przetwarzania Pani/Pana danych osobowych oraz korzystania z przysługujących Pani/Panu praw związanych z przetwarzaniem danych.

Z Inspektorem można kontaktować się w następujący sposób:

- listownie na adres: ul. G. Zapolskiej 4, 50-032 Wrocław
- przez e-mail: iod@um.wroc.pl,
- telefonicznie: 71 777 77 24.

Prawo wniesienia skargi do organu nadzorczego

Przysługuje Pani/Panu także prawo wniesienia skargi do organu nadzorczego zajmującego się ochroną danych osobowych, tj. Prezesa Urzędu Ochrony Danych Osobowych, ul. Stawki 2, 00-193 Warszawa.

Powyższą informację otrzymał/a Pani/Pan w związku z obowiązkami określonymi w art. 13 rozporządzenia Parlamentu Europejskiego i Rady (UE) 2016/679 z dnia 27 kwietnia 2016 r. w sprawie ochrony osób fizycznych w związku z przetwarzaniem danych osobowych i w sprawie swobodnego przepływu takich danych oraz uchylenia dyrektywy 95/46/WE (ogólne rozporządzenie o ochronie danych) (Dziennik Urzędowy Unii Europejskiej z dnia 4 maja 2016 r. L 119/1).

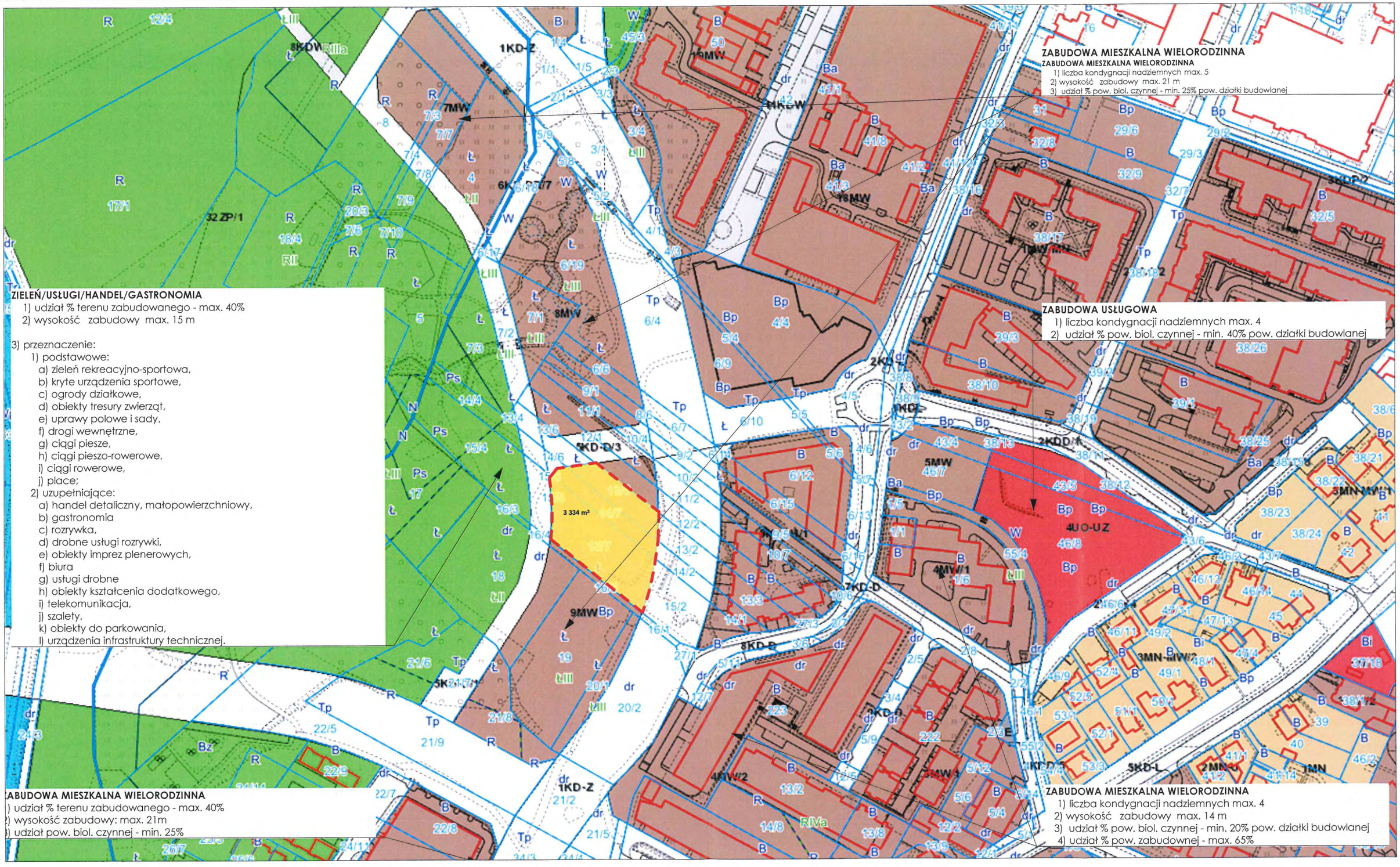

LEGENDA

GRANICA OPRACOWANIA

WNIOSKI:
DZIAŁKA NR 13/8, 14/4 I 15/7 W MPZP O PRZEZNACZENIU 9MW - ZABUDOWA MIESZKALNA WIELORODZINNA
UDZIAŁ % POW. ZABUDOWY: MAX. 40%
UDZIAŁ % POW. BIOL. CZYNNEJ: MIN. 25%
WYSOKOŚĆ ZABUDOWY: MAX. 21 M

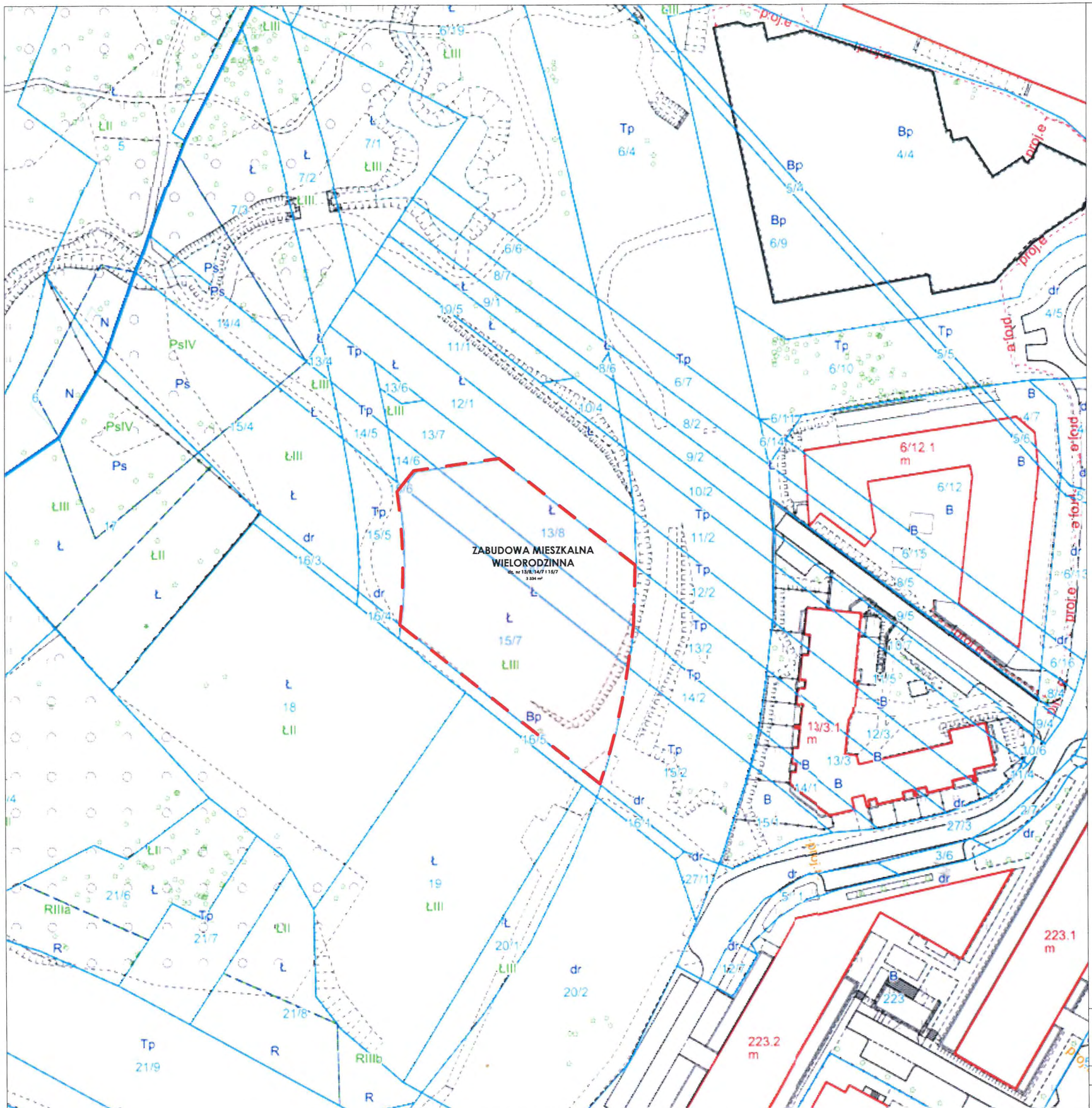

LEGENDA

GRANICA OPRACOWANIA dz. nr 13/8, 14/4 i 15/7

ZAŁOŻENIA URBANISTYCZNE

PRZEZNACZENIE TERENU	POWIERZCHNIA	UDZIAŁ [%]
POWIERZCHNIA OPRACOWANIA (DZ. NR 13/8, 14/4 I 15/7), W TYM:	**3 334 m²**	**100,00 %**
POWIERZCHNIA BIOL. CZYNNA:	**min. 1 000,2 m²**	**min. 30 %**
POWIERZCHNIA ZABUDOWY:	**max. 1 503,3 m²**	**max. 45 %**
POWIERZCHNIA UTWARDZONA:	**830,5 m²**	**25 %**
WSKAŹNIK INTENSYWNOŚCI ZABUDOWY:	**max. 2,25**	
WYSOKOŚĆ ZABUDOWY:	**max. 21 m**	

WNIOSKI:
TERENY OBJĘTE PISMEM ZNAJDUJĄ SIĘ W ZAKRESIE OBOWIĄZUJĄCYCH PLANÓW MIEJSCOWYCH.

DZIAŁKI NR 13/8, 14/4 I 15/7 (PRZEZNACZENIE 9MW) - PROPONUJE SIĘ PRZEZNACZYĆ NA TERENY ZABUDOWY MIESZKANIOWEJ WIELORODZINNEJ.
ZAGOSPODAROWANIE TERENÓW W OPARCIU O PARAMETRY ZABUDOWY OKREŚLONE W TABELI POWYŻEJ.



LEGENDA:

- OBSZAR OPRACOWANIA
- OBRYS BUDYNKÓW PROJEKTOWANYCH
- ZIELEŃ OGÓLNODOSTĘPNA
- OGRÓDKI PRYWATNE I ZIELEŃ OZDOBNA
- KOMUNIKACJA KOŁOWA NA DZIAŁCE
- KOMUNIKACJA PIESZA
- TARASY
- SZPALERY DRZEW (ZGODNIE Z MPZP) DRZEWA W DONICACH
- WEJŚCIE DO BUDYNKU
- WJAZD NA DZIAŁKĘ
- SM MIEJSCE GROMADZENIA ODPADÓW STAŁYCH
- III LICZBA KONDYGNACJI
- OBOWIĄZUJĄCA LINIA ZABUDOWY
- NIEPRZEKRACZALNA LINIA ZABUDOWY
- LINIA ROZGRANICZAJĄCA TERENY Z MPZP
- GRANICA OBSZARU OBJĘTEGO MPZP
- 9MW OZNACZENIA TERENÓW Z MPZP
- 14/7 NUMER DZIAŁKI

BILANS TERENU:

BUDYNEK WIELORODZINNY
(TEREN OZNACZONY W MPZP SYMBOLEM 9MW)

OBSZAR OPRACOWANIA	POW. [m²]	UDZIAŁ [%]
POW. DZIAŁEK NR: 13/8, 14/7, 15/7	3334,00	100,00 %
POW. ZABUDOWY	1333,53	40,00 %
POW. UTWARDZONA	377,76	11,30 %
POW. BIOLOGICZNIE CZYNNA* (W TYM STROPODACHY ZIELONE)	1622,71 (1472,30)	48,70 %

W SKŁAD POWIERZCHNI BIOLOGICZNIE CZYNNEJ WCHODZI:
- POW. URZĄDZONA NA GRUNCIE RODZIMYM (PRZEPUSZCZALNOŚĆ 100%) - **150,41 M2**
- POW. URZĄDZONA NA STROPODACHU KONDYGNACJI PODZIEMNEJ (PRZEPUSZCZALNOŚĆ 50%*) - **1472,30 x 0,5 = 736,15 M2**

ŁĄCZNIE POW. BIOLOGICZNIE CZYNNA WYNOSI: **150,41 M2 + 736,15 = 886,56 M2**
CO STANOWI **26,60%** PRZY WYMAGANYCH W MPZP **25%.**

* tereny zielone znajdujące się nad stropem garażu podziemnego zgodnie z §3 pkt 22 warunków technicznych są terenami zapewniającymi 50% powierzchni terenów biologicznie czynnych)

OBIEKT:	**BUDOWA BUDYNKU MIESZKALNEGO WIELORODZINNEGO**
ADRES OBIEKTU:	ul. Skarbowców, Wrocław **DZIAŁKA NR 13/8, 14/7, 15/7; AM - 9; OBRĘB: KRZYKI**
TEMAT:	**PROJEKT ZAGOSPODAROWANIA TERENU** Podpis:

O CELÓW PROJEKTOWYCH

)O

ych: "2000/6"
a: "Kronsztadt 1986"
i oznaczono linii szrafurowan".
obnociach gruntowych maj'cych wp'yw na zagospodarowanie gruntow
granicach projektowanej inwestycji:

6.148.12.21.4.3 6.148.12.21.4.4
15
16
21
6.147.12.01.2.3 6.147.12.01.2.4

15 KLECINA
16 KRZYKI
21 PARTYNICE

Nie wyklucza się istnienia w terenie innych nie wykazanych na mapie urządzeń podziemnych, które nie były zgłoszone do inwentaryzacji lub o których brak jest informacji w instytucjach branżowych

ZKK17.TM.6640.6986.2014

WROCŁAW 6-9-2014





Park Krzycki – jako element zagospodarowania wzdłuż rzeki Ślęzy



Lokalizacja

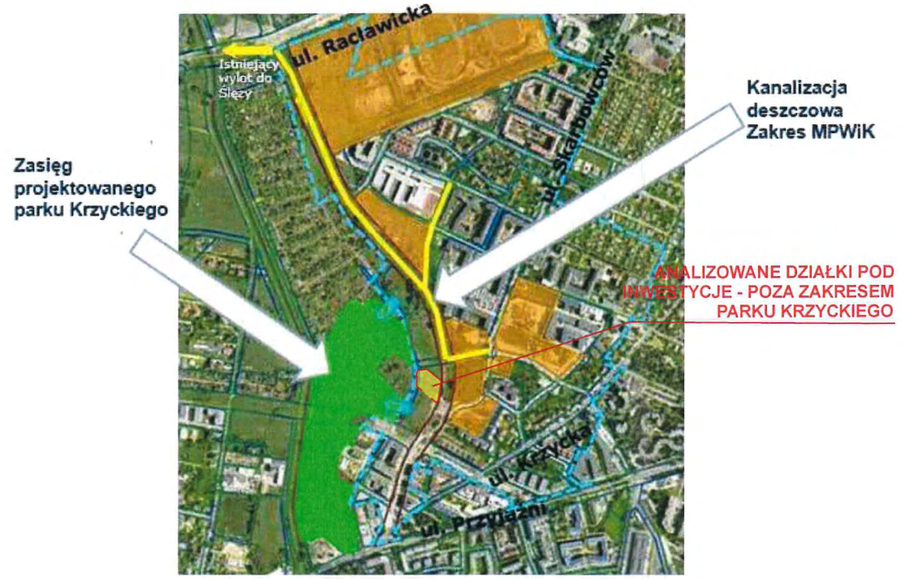









4
KRZYCKA 95
BLOCKPOL DEWELOPER SP.Z O.O.



8
WILLA ZYGZAK
INKOM S.A.



9
NA ŻYCZLIWEJ
GRUPA PROFIT DEVELOPMENT



10
UL. RÓŻY WIATRÓW
RÓŻY WIATRÓW ARCHICOM



11
ZESPÓŁ SZKOLNO-PRZEDSZKOLNY
NR 16



1
WILLE SŁONECZNIKI
P.B.BUDOTEX SP.Z O.O.



2
KRZYCKA 92
DEKA DEWELOPER



3
NA KRZYCKIEJ
GRUPA ARCHICOM



5
BUDYNEK MIESZKALNO-USŁUGOWY
KRZYCKA 83
LOCUS SP.Z O.O.



6
SKARBOWCÓW ETAP II
ACTIV INVESTMENT



7
KRZYCKA WILLA MIEJSKA
DOMAR DEVELOPMENT

ANALIZOWANA DZIAŁKA POD INWESTYCJE

ANALIZA INWESTYCYJNA
WROCŁAW - KRZYKI