ORG.

3469

PP/4446926

Pismo dotyczące aktu planowania przestrzennego

1. ORGAN, DO KTÓREGO JEST SKŁADANE PISMO

Nazwa: PREZYDENT WROCŁAWIA – WYDZIAŁ PLANOWANIA PRZESTRZENNEGO URZĘDU MIEJSKIEGO WROCŁAWIA, UL. ŚWIDNICKA 53, 50-030 WROCŁAW

2. RODZAJ PISMA[1)]

X 2.1. wniosek do projektu aktu

☐ 2.2. uwaga do konsultowanego projektu aktu[2)]

☐ 2.3. wniosek o zmianę aktu[3)]

☐ 2.4. wniosek o sporządzenie aktu[3)]

3. RODZAJ AKTU PLANOWANIA PRZESTRZENNEGO[1)]

X 3.1. plan ogólny gminy

☐ 3.2. miejscowy plan zagospodarowania przestrzennego, w tym zintegrowany plan inwestycyjny lub miejscowy plan rewitalizacji

☐ 3.3. uchwała ustalająca zasady i warunki sytuowania obiektów małej architektury, tablic reklamowych i urządzeń reklamowych oraz ogrodzeń, ich gabaryty, standardy jakościowe oraz rodzaje materiałów budowlanych, z jakich mogą być wykonane

☐ 3.4. audyt krajobrazowy

☐ 3.5. plan zagospodarowania przestrzennego województwa

J. Rogo

GMINA MIEJSKI WROCŁAWIA
WYDZIAŁ PLANOWANIA PRZESTRZENNEGO
wpł. 16 -07- 2024
L.dz. ..... podpis 26/8.205

4. DANE SKŁADAJĄCEGO PISMO[4)]

Imię i nazwisko lub nazwa: **EUROPEAN BRAKES AND CHASSIS COMPONENTS SP. Z O.O.**

Kraj: **POLSKA** Województwo: **DOLNOŚLĄSKIE**

Powiat: MIASTO WROCŁAW Gmina: **MIASTO WROCŁAW**

Ulica: **BYSTRZYCKA** Nr domu: **89** Nr lokalu: .....

Miejscowość: **WROCŁAW** Kod pocztowy **54-215**

E-mail (w przypadku gdy składający pismo posiada adres e-mail): .....

Nr tel. (nieobowiązkowo): .....

Adres skrytki ePUAP lub adres do doręczeń elektronicznych[5)]: .....

5. ADRES DO KORESPONDENCJI SKŁADAJĄCEGO PISMO[4)]

(Nieobowiązkowo)

Kraj: ..... Województwo: .....

Powiat: ..... Gmina: .....

Ulica: ..... Nr domu: ..... Nr lokalu: .....

Miejscowość: ..... Kod pocztowy: .....

6. DANE PEŁNOMOCNIKA[4)]

(Nieobowiązkowo)

☐ pełnomocnik ☐ pełnomocnik do doręczeń

Imię i nazwisko: .....

Kraj: ..... Województwo: .....

Powiat: ..... Gmina: .....

Ulica: ..... Nr domu: ..... Nr lokalu: .....

Miejscowość: ..... Kod pocztowy: .....

E-mail (w przypadku gdy pełnomocnik posiada adres e-mail): .....

Nr tel. (nieobowiązkowo): .....

Adres skrytki ePUAP lub adres do doręczeń elektronicznych[5)]: .....

7. TREŚĆ PISMA

7.1. Treść[6)].....

.....

WNIOSKUJĘ O WPROWADZENIE NA OBSZARZE DZIAŁEK WYSZCZEGÓLNIONYCH W PKT 7.2.2. STREFY WIELOFUNKCYJNEJ Z ZABUDOWĄ MIESZKANIOWĄ WIELORODZINNĄ

.....

.....

7.2. (Nieobowiązkowo). W przypadku wypełnienia, należy uzupełnić każdą z kolumn tabeli.

Szczegółowe informacje dotyczące treści pisma w odniesieniu do działek ewidencyjnych:

Lp.	7.2.1. Nazwa aktu planowania przestrzennego	7.2.2. Identyfikator działki lub działek ewidencyjnych	7.2.3. Czy teren objęty pismem obejmuje całość działki lub działek ewidencyjnych[7)]	7.2.4. Treść[6)]
1	**PLAN OGÓLNY MIASTA WROCŁAWIA**	**026401_1.0027.AR_3.21/1** **026401_1.0027.AR_3.21/2** **026401_1.0027.AR_3.21/3** **026401_1.0027.AR_3.21/4**	X tak ☐ nie	**WNIOSKUJĘ O WPROWADZENIE NA OBSZARZE DZIAŁEK WYSZCZEGÓLNIONYCH W PKT 7.2.2. STREFY WIELOFUNKCYJNEJ Z ZABUDOWĄ MIESZKANIOWĄ WIELORODZINNĄ**

7.3. (Nieobowiązkowo). W przypadku wypełnienia, należy uzupełnić każdą z kolumn tabeli.

Szczegółowe informacje dotyczące działek ewidencyjnych oraz niektórych parametrów – w przypadku zaznaczenia w pkt 2: wniosku do projektu aktu (pkt 2.1), uwagi do konsultowanego projektu aktu (pkt 2.2) lub wniosku o zmianę aktu (pkt 2.3) oraz w pkt 3: planu ogólnego gminy (pkt 3.1) lub miejscowego planu zagospodarowania przestrzennego, w tym zintegrowanego planu inwestycyjnego lub miejscowego planu rewitalizacji (pkt 3.2):

Lp.	7.3.1. Nazwa planu ogólnego gminy lub miejscowego planu zagospodarowania przestrzennego	7.3.2. Identyfikator działki lub działek ewidencyjnych	7.3.3. Czy teren objęty pismem obejmuje całość działki lub działek ewidencyjnych[7)]	7.3.4. Nazwa lub nazwy klasy przeznaczenia terenu (albo symbol lub symbole klasy przeznaczenia terenu)[8)]	7.3.5. Maksymalny udział powierzchni zabudowy [%]	7.3.6. Maksymalna wysokość zabudowy [m]	7.3.7. Minimalny udział powierzchni biologicznie czynnej [%]
1	....	....	☐ tak ☐ nie	....	....	....	....

8. OŚWIADCZENIE W SPRAWIE KORESPONDENCJI ELEKTRONICZNEJ

☐ Wyrażam zgodę ☐ Nie wyrażam zgody

na doręczanie korespondencji w niniejszej sprawie za pomocą środków komunikacji elektronicznej w rozumieniu art. 2 pkt 5 ustawy z dnia 18 lipca 2002 r. o świadczeniu usług drogą elektroniczną (Dz. U. z 2020 r. poz. 344).

9. ZAŁĄCZNIKI

☐ Pełnomocnictwo do reprezentowania składającego pismo lub pełnomocnictwo do doręczeń (zgodnie z ustawą z dnia 16 listopada 2006 r. o opłacie skarbowej (Dz. U. z 2023 r. poz. 2111)) – jeżeli składający pismo działa przez pełnomocnika.

☐ Potwierdzenie uiszczenia opłaty skarbowej od pełnomocnictwa – jeżeli obowiązek uiszczenia takiej opłaty wynika z ustawy z dnia 16 listopada 2006 r. o opłacie skarbowej.

X (Nieobowiązkowo). Określenie granic terenu w formie graficznej w przypadku wskazania terenu objętego pismem jako części działki ewidencyjnej lub działek ewidencyjnych.

☐ (Nieobowiązkowo). Inne załączniki – w przypadku zaznaczenia pola należy podać nazwy załączników.[9)]

10. PODPIS SKŁADAJĄCEGO PISMO (PEŁNOMOCNIKA) I DATA PODPISU

Podpis powinien być czytelny. Podpis i datę podpisu umieszcza się w przypadku składania pisma w postaci papierowej.

PROKURENT
Ricardo Rubio Lopez

EBCC Sp. z o.o.
EUROPEAN BRAKES AND CHASSIS COMPONENTS
Spółka z ograniczoną odpowiedzialnością
54-215 Wrocław, ul. Bystrzycka 89
NIP 1070003955, Regon 140461155

Podpis: ..... Data: 05.07.2024

PROKURENT
Joanna Falko

1) Można zaznaczyć więcej niż jedno pole. W ramach jednego pisma można wybrać tylko te akty, w przypadku których pismo będzie wysyłane do tego samego organu wskazanego w pkt 1. W przypadku gdy treść wniosku lub uwagi związana jest z dokumentem powiązanym z aktem planowania przestrzennego (np. sporządzanej w toku procedowania aktu, w ramach strategicznej oceny oddziaływania na środowisko, prognozy oddziaływania na środowisko), należy w pkt 3 wybrać rodzaj aktu planowania przestrzennego, którego ten dokument dotyczy, po czym wprowadzić treść wniosku lub uwagi w pkt 7.1 lub 7.2.

2) Nie dotyczy planu zagospodarowania przestrzennego województwa.

3) Nie dotyczy planu zagospodarowania przestrzennego województwa i audytu krajobrazowego.

4) W pkt 4 należy podać adres zamieszkania albo siedziby składającego pismo. W przypadku wypełnienia pkt 5 podaje się adres do korespondencji składającego pismo, jeżeli jest inny niż adres podany w pkt 4. W przypadku wypełnienia pkt 6 podaje się adres zamieszkania albo siedziby pełnomocnika. W przypadku większej liczby składających pismo lub pełnomocników dane kolejnych składających pismo lub pełnomocników dodaje się w formularzu albo zamieszcza na osobnych stronach i dołącza do formularza.

5) Adres skrytki ePUAP lub adres do doręczeń elektronicznych wskazuje się w przypadku wyrażenia zgody na doręczanie korespondencji za pomocą środków komunikacji elektronicznej, z zastrzeżeniem przypadków, w których organ, zgodnie z przepisami ustawy z dnia 18 listopada 2020 r. o doręczeniach elektronicznych (Dz. U. z 2023 r. poz. 285, z późn. zm.), ma obowiązek doręczenia korespondencji na adres do doręczeń elektronicznych.

6) Maksymalna liczba znaków w pkt 7.1 wynosi 1000, natomiast w przypadku pkt 7.2.4 wartość ta odnosi się do pojedynczego wiersza. W przypadku potrzeby dodatkowego uzasadnienia, które wykracza poza wskazany limit znaków, uzasadnienie zamieszcza się na osobnych stronach i dołącza do formularza. W przypadku większej liczby wierszy w pkt 7.2.4 kolejne wiersze dodaje się w formularzu albo zamieszcza na osobnych stronach i dołącza do formularza.

7) W przypadku zaznaczenia pola „nie" (wskazania terenu objętego pismem jako części działki ewidencyjnej lub działek ewidencyjnych) można dodać załącznik z określeniem granic terenu w formie graficznej.

8) Podaje się nazwę lub symbol klasy przeznaczenia terenu zgodnie ze standardami określonymi w przepisach wykonawczych wydanych na podstawie art. 16 ust. 2 ustawy z dnia 27 marca 2003 r. o planowaniu i zagospodarowaniu przestrzennym (Dz. U. z 2023 r. poz. 977, z późn. zm.).

9) W przypadku dołączenia do pisma załączników zawierających dane osobowe, inne niż wymienione w pkt 4, 5 i 6, załączniki te należy zanonimizować, tj. ukryć dane osobowe.

INFORMACJE DOTYCZĄCE PRZETWARZANIA DANYCH OSOBOWYCH

Administrator danych

Administratorem Pani/Pana danych osobowych jest Prezydent Wrocławia. Może się Pani/Pan z nim skontaktować w następujący sposób:

- listownie na adres: Prezydent Wrocławia, Urząd Miejski Wrocławia, pl. Nowy Targ 1-8, 50-141 Wrocław,
- przez e-mail: wpl@um.wroc.pl,
- telefonicznie: +48 71 777 73 25, +48 71 777 86 60.

Cele przetwarzania danych

Będziemy przetwarzać Pani/Pana dane osobowe w celu realizacji sprawy związanej ze złożonym przez Panią/Pana wnioskiem.

Podstawy prawne przetwarzania

Będziemy przetwarzać Pani/Pana dane osobowe na podstawie:

- ustawy z dnia 27 marca 2003 r. o planowaniu i zagospodarowaniu przestrzennym,
- ustawy z dnia 14 czerwca 1960 r. Kodeks postępowania administracyjnego.

Okres przechowywania danych

Będziemy przechowywać Pani/Pana dane przez 25 lat od stycznia kolejnego roku po zakończeniu sprawy, której wniosek dotyczy. Następnie zostaną przekazane do Archiwum Państwowego we Wrocławiu, gdzie będą przetwarzane wieczyście.

Odbiorcy danych

Będziemy przekazywać Pani/Pana dane osobowe podmiotom upoważnionym na podstawie przepisów prawa. Dodatkowe dane mogą być dostępne dla usługodawców wykonujących zadania na zlecenie Administratora w ramach świadczenia usług serwisu, rozwoju i utrzymania systemów informatycznych.

Prawa związane z przetwarzaniem danych osobowych

Przysługują Pani/Panu następujące prawa związane z przetwarzaniem danych osobowych:

- prawo dostępu do Pani/Pana danych osobowych,
- prawo żądania sprostowania Pani/Pana danych osobowych,
- prawo żądania ograniczenia przetwarzania Pani/Pana danych osobowych.

Aby skorzystać z powyższych praw, musi Pani/Pan skontaktować się z Administratorem danych (dane kontaktowe powyżej) lub Inspektorem Ochrony Danych (dane kontaktowe poniżej).

Inspektor Ochrony Danych

W Urzędzie wyznaczony został Inspektor Ochrony Danych – Sebastian Sobecki. Jest to osoba, z którą można się kontaktować w sprawach dotyczących przetwarzania Pani/Pana danych osobowych oraz korzystania z przysługujących Pani/Panu praw związanych z przetwarzaniem danych.

Z Inspektorem można kontaktować się w następujący sposób:

- listownie na adres: ul. G. Zapolskiej 4, 50-032 Wrocław
- przez e-mail: iod@um.wroc.pl,
- telefonicznie: 71 777 77 24.

Prawo wniesienia skargi do organu nadzorczego

Przysługuje Pani/Panu także prawo wniesienia skargi do organu nadzorczego zajmującego się ochroną danych osobowych, tj. Prezesa Urzędu Ochrony Danych Osobowych, ul. Stawki 2, 00-193 Warszawa.

Powyższą informację otrzymał/a Pani/Pan w związku z obowiązkami określonymi w art. 13 rozporządzenia Parlamentu Europejskiego i Rady (UE) 2016/679 z dnia 27 kwietnia 2016 r. w sprawie ochrony osób fizycznych w związku z przetwarzaniem danych osobowych i w sprawie swobodnego przepływu takich danych oraz uchylenia dyrektywy 95/46/WE (ogólne rozporządzenie o ochronie danych) (Dziennik Urzędowy Unii Europejskiej z dnia 4 maja 2016 r. L 119/1).

ocławia

Województwo	dolnośląskie
Powiat	Miasto Wrocław
Jednostka ewidencyjna	026401_1, M. Wrocław
Obręb ewidencyjny	0027 - Gądów Mały, AM 3

Wyrys z mapy ewidencyjnej

Skala 1 : 2000

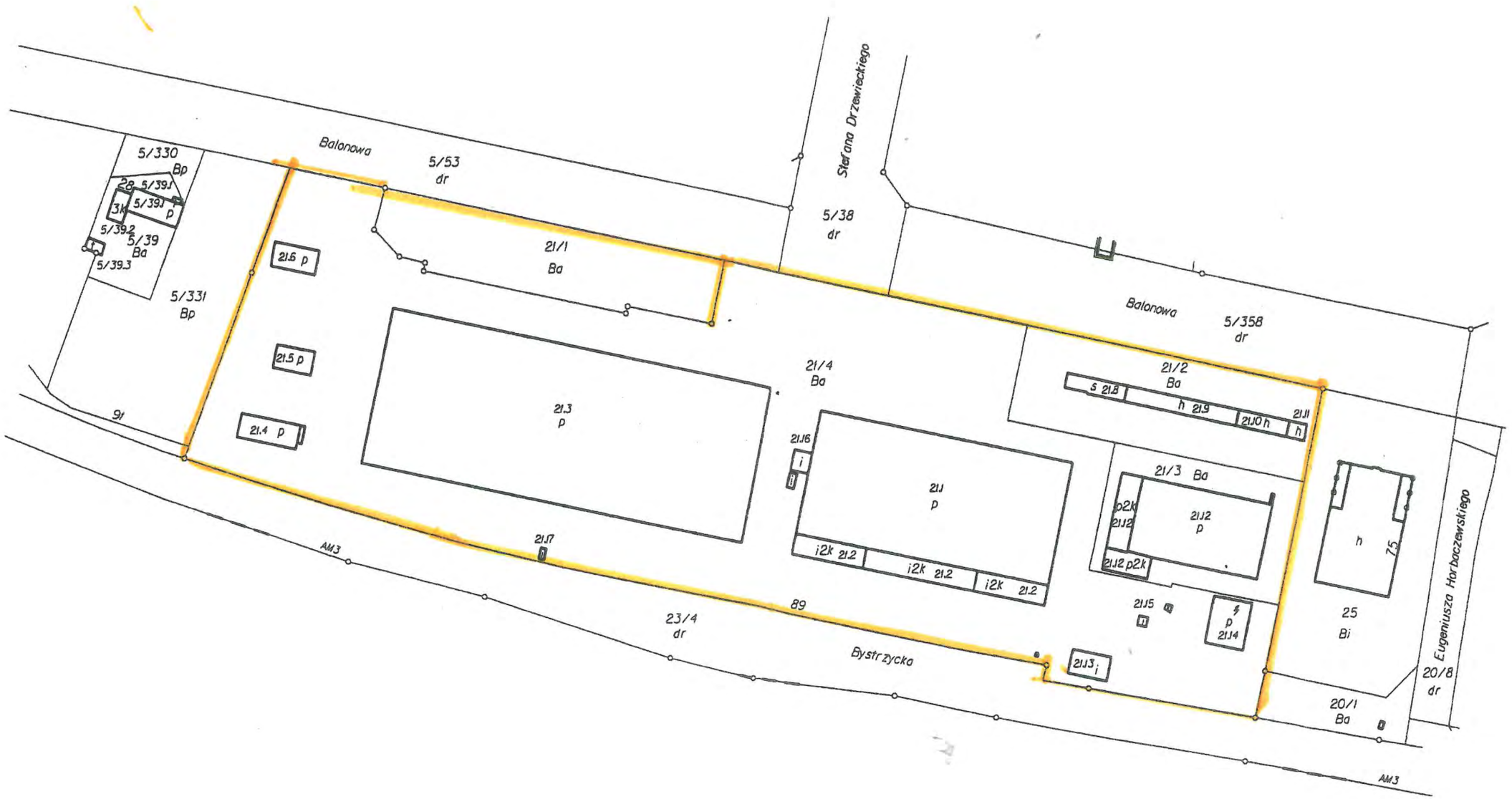

eodezji, Kartografii
ocławiu

...OWY PLAN ZAGOSPODAROWANIA PRZESTRZENNEGO CENTRALNEJ CZĘŚCI ...U ROZWOJU ASTRA I ZACHODNIEJ CZĘŚCI ZESPOŁU URBANISTYCZNEGO ... PRZEMYSŁOWY ORAZ POŁUDNIOWEJ CZĘŚCI ZESPOŁU URBANISTYCZNEGO ...E KOSMONAUTÓW WE WROCŁAWIU

...LANU

skala 1:1000

ZE STUDIUM UWARUNKOWAŃ I KIERUNKÓW ZAGOSPODAROWANIA PRZESTRZENNEGO GMINY WROCŁAW

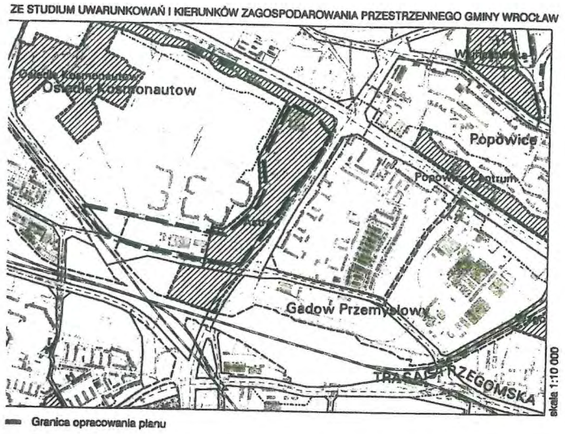

Granica opracowania planu

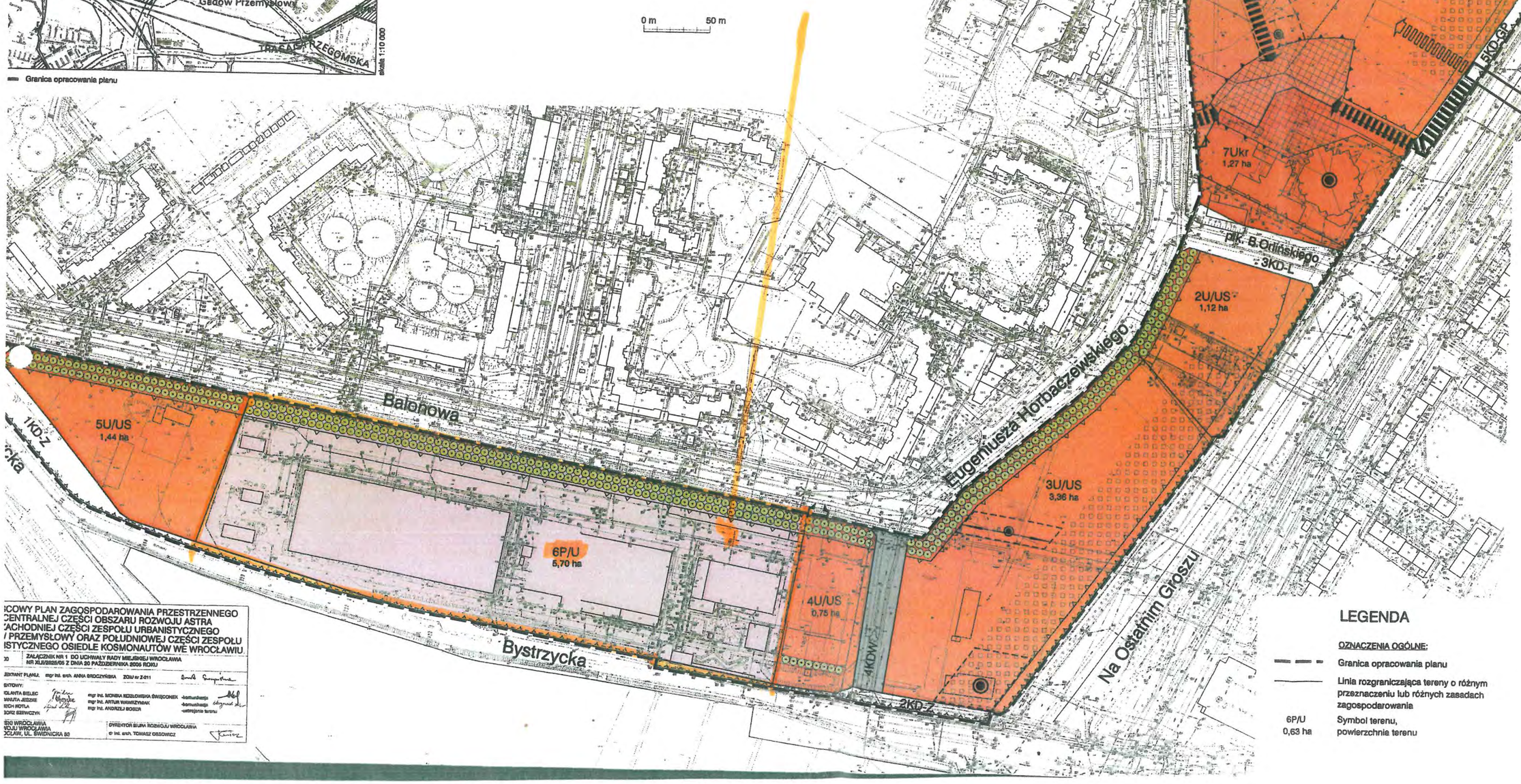

...COWY PLAN ZAGOSPODAROWANIA PRZESTRZENNEGO ...CENTRALNEJ CZĘŚCI OBSZARU ROZWOJU ASTRA ...ACHODNIEJ CZĘŚCI ZESPOŁU URBANISTYCZNEGO ... PRZEMYSŁOWY ORAZ POŁUDNIOWEJ CZĘŚCI ZESPOŁU ...ISTYCZNEGO OSIEDLE KOSMONAUTÓW WE WROCŁAWIU

ZAŁĄCZNIK NR 1 DO UCHWAŁY RADY MIEJSKIEJ WROCŁAWIA NR XLII/2025/05 Z DNIA 20 PAŹDZIERNIKA 2005 ROKU

...EKTANT PLANU: mgr inż. arch. ANNA BROCZYŃSKA ZOIU nr Z-211

...EKTOWY:
...OLANTA BIELEC
...ANUTA JESZKE
...ECH KOTLA
...ORZ SZEWCZYK

mgr inż. MONIKA KOZŁOWSKA ŚWIĘCONEK -komunikacja
mgr inż. ARTUR WAWRZYNIAK -komunikacja
mgr inż. ANDRZEJ BOSER -ustrojenie terenu

...SKI WROCŁAWIA
...WOJU WROCŁAWIA
...OCŁAW, UL. ŚWIDNICKA 53

DYREKTOR BIURA ROZWOJU WROCŁAWIA
dr inż. arch. TOMASZ OSSOWICZ

LEGENDA

OZNACZENIA OGÓLNE:

- Granica opracowania planu
- Linia rozgraniczająca tereny o różnym przeznaczeniu lub różnych zasadach zagospodarowania
- 6P/U 0,63 ha — Symbol terenu, powierzchnia terenu

PRZEZNACZENIE TERENU

- U/UC/US — Teren zabudowy usługowej
- U/US — Teren zabudowy usługowej
- Ukr — Teren usług kultu religijnego
- P/U — Teren zabudowy produkcyj...
- KD-Z — Teren dróg publicznych, uli...
- KD-L — Teren dróg publicznych, uli...
- KDW — Teren dróg wewnętrznych

KSZTAŁTOWANIE ZABUDO... ORAZ ZAGOSP. PRZESTRZ...

- Nieprzekraczalna linia zabud...
- Obowiązująca linia zabudow...
- Plac ogólnodostępny
- Strefa lokalizacji obiektow bu... o zwiekszonej wysokosci
- Strefa lokalizacji stacji paliw
- Strefa lokalizacji dominanty
- Dominanta architektoniczna
- Pas zieleni ochronnej
- Szpaler drzew
- strefa ochrony konserwatorsk... zabytków archeologicznych

ELEMENTY UKŁADU KOMUN...

- Odcinek włączenia obsługi ko...
- Bezkolizyjne przejście piesze...
- strefa wejściowa ciągu piesze...
- ciąg pieszy
- postulowany ciąg pieszy

System Informacji Przestrzennej Wrocławia

Mapa własności

Skala 1:10000

użytkownik: guest

dz. 21/1 -3853 m2
dz. 21/2 -4730 m2
dz. 21/3 -4028 m2
dz. 21/4 -45361 m2

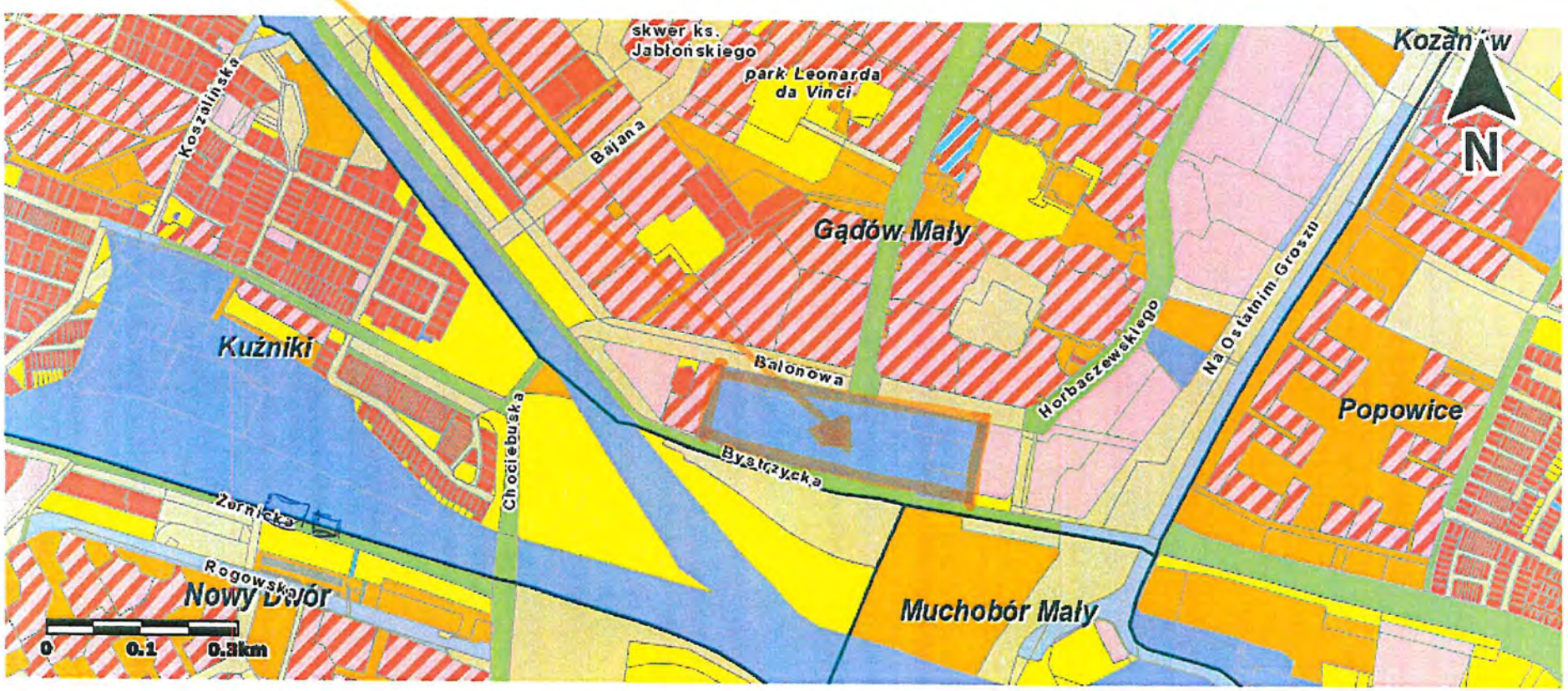

http://www.geoportal.wroclaw.pl