PP/4395674

276

URZĄD MIEJSKI WROCŁAWIA
WYDZIAŁ PLANOWANIA PRZESTRZENNEGO
wpł. 10 -06- 2024
L.dz. 222332

Pismo dotyczące aktu planowania przestrzennego

1. ORGAN, DO KTÓREGO JEST SKŁADANE PISMO

Nazwa: PREZYDENT WROCŁAWIA – WYDZIAŁ PLANOWANIA PRZESTRZENNEGO URZĘDU MIEJSKIEGO WROCŁAWIA, UL. ŚWIDNICKA 53, 50-030 WROCŁAW

2. RODZAJ PISMA[1)]

X 2.1. wniosek do projektu aktu

☐ 2.2. uwaga do konsultowanego projektu aktu[2)]

☐ 2.3. wniosek o zmianę aktu[3)]

☐ 2.4. wniosek o sporządzenie aktu[3)]

3. RODZAJ AKTU PLANOWANIA PRZESTRZENNEGO[1)]

X 3.1. plan ogólny gminy

☐ 3.2. miejscowy plan zagospodarowania przestrzennego, w tym zintegrowany plan inwestycyjny lub miejscowy plan rewitalizacji

☐ 3.3. uchwała ustalająca zasady i warunki sytuowania obiektów małej architektury, tablic reklamowych i urządzeń reklamowych oraz ogrodzeń, ich gabaryty, standardy jakościowe oraz rodzaje materiałów budowlanych, z jakich mogą być wykonane

☐ 3.4. audyt krajobrazowy

☐ 3.5. plan zagospodarowania przestrzennego województwa

4. DANE SKŁADAJĄCEGO PISMO[4)]

[redacted]

5. ADRES DO KORESPONDENCJI SKŁADAJĄCEGO PISMO[4)]

(Nieobowiązkowo)

Kraj: ..... Województwo: .....

Powiat: ..... Gmina: .....

Ulica: ..... Nr domu: ..... Nr lokalu: .....

Miejscowość: ..... Kod pocztowy: .....

6. DANE PEŁNOMOCNIKA[4)]

(Nieobowiązkowo)

☐ pełnomocnik ☐ pełnomocnik do doręczeń

Imię i nazwisko: .....

Kraj: ..... Województwo: .....

Powiat: ..... Gmina: .....

Ulica: ..... Nr domu: ..... Nr lokalu: .....

Miejscowość: ..... Kod pocztowy: .....

E-mail (w przypadku gdy pełnomocnik posiada adres e-mail): .....

Nr tel. (nieobowiązkowo): .....

Adres skrytki ePUAP lub adres do doręczeń elektronicznych[5)]: .....

7. TREŚĆ PISMA

7.1. Treść[6]).....Rozszerzenie terenu ROD Gajowice na teren Stadionu Śląska. Obecnie nie ma możliwości dzierżawienia ogródka od miasta w cały Wrocławiu. Wszystkie ogródki są zajęte. Nowi mieszkańcy, których jest coraz więcej nie mają takich samych możliwości, co osoby, które zajęły ogródki jeszcze w przeszłych dekadach. Ogrodnictwo cieszy się ogromna popularnością i powinno powstawać co raz więcej ogródków działkowych w całym Wrocławiu.....
.....
.....
.....
.....
.....
.....

7.2. (Nieobowiązkowo). W przypadku wypełnienia, należy uzupełnić każdą z kolumn tabeli.

Szczegółowe informacje dotyczące treści pisma w odniesieniu do działek ewidencyjnych:

Lp.	7.2.1. Nazwa aktu planowania przestrzennego	7.2.2. Identyfikator działki lub działek ewidencyjnych	7.2.3. Czy teren objęty pismem obejmuje całość działki lub działek ewidencyjnych[7])	7.2.4. Treść[6])
1	....	....	☐ tak ☐ nie	....

7.3. (Nieobowiązkowo). W przypadku wypełnienia, należy uzupełnić każdą z kolumn tabeli.

Szczegółowe informacje dotyczące działek ewidencyjnych oraz niektórych parametrów – w przypadku zaznaczenia w pkt 2: wniosku do projektu aktu (pkt 2.1), uwagi do konsultowanego projektu aktu (pkt 2.2) lub wniosku o zmianę aktu (pkt 2.3) oraz w pkt 3: planu ogólnego gminy (pkt 3.1) lub miejscowego planu zagospodarowania przestrzennego, w tym zintegrowanego planu inwestycyjnego lub miejscowego planu rewitalizacji (pkt 3.2):

Lp.	7.3.1. Nazwa planu ogólnego gminy lub miejscowego planu zagospodarowania przestrzennego	7.3.2. Identyfikator działki lub działek ewidencyjnych	7.3.3. Czy teren objęty pismem obejmuje całość działki lub działek ewidencyjnych[7])	7.3.4. Nazwa lub nazwy klasy przeznaczenia terenu (albo symbol lub symbole klasy przeznaczenia terenu)[8])	7.3.5. Maksymalny udział powierzchni zabudowy [%]	7.3.6. Maksymalna wysokość zabudowy [m]	7.3.7. Minimalny udział powierzchni biologicznie czynnej [%]
1	....	....	☐ tak ☐ nie	....	....	....	....

8. OŚWIADCZENIE W SPRAWIE KORESPONDENCJI ELEKTRONICZNEJ

X Wyrażam zgodę ☐ Nie wyrażam zgody

na doręczanie korespondencji w niniejszej sprawie za pomocą środków komunikacji elektronicznej w rozumieniu art. 2 pkt 5 ustawy z dnia 18 lipca 2002 r. o świadczeniu usług drogą elektroniczną (Dz. U. z 2020 r. poz. 344).

9. ZAŁĄCZNIKI

☐ Pełnomocnictwo do reprezentowania składającego pismo lub pełnomocnictwo do doręczeń (zgodnie z ustawą z dnia 16 listopada 2006 r. o opłacie skarbowej (Dz. U. z 2023 r. poz. 2111)) – jeżeli składający pismo działa przez pełnomocnika.

☐ Potwierdzenie uiszczenia opłaty skarbowej od pełnomocnictwa – jeżeli obowiązek uiszczenia takiej opłaty wynika z ustawy z dnia 16 listopada 2006 r. o opłacie skarbowej.

☐ (Nieobowiązkowo). Określenie granic terenu w formie graficznej w przypadku wskazania terenu objętego pismem jako części działki ewidencyjnej lub działek ewidencyjnych.

☐ (Nieobowiązkowo). Inne załączniki – w przypadku zaznaczenia pola należy podać nazwy załączników.[9])
.....

10. PODPIS SKŁADAJĄCEGO PISMO (PEŁNOMOCNIKA) I DATA PODPISU

Podpis powinien być czytelny. Podpis i datę podpisu umieszcza się w przypadku składania pisma w postaci papierowej.

Podpis:  ..... Data: .....07.06.2024.....

---

[1] Można zaznaczyć więcej niż jedno pole. W ramach jednego pisma można wybrać tylko te akty, w przypadku których pismo będzie wysyłane do tego samego organu wskazanego w pkt 1. W przypadku gdy treść wniosku lub uwagi związana jest z dokumentem powiązanym z aktem planowania przestrzennego (np. sporządzanej w toku procedowania aktu, w ramach strategicznej oceny oddziaływania na środowisko, prognozy oddziaływania na środowisko), należy w pkt 3 wybrać rodzaj aktu planowania przestrzennego, którego ten dokument dotyczy, po czym wprowadzić treść wniosku lub uwagi w pkt 7.1 lub 7.2.

[2] Nie dotyczy planu zagospodarowania przestrzennego województwa.

[3] Nie dotyczy planu zagospodarowania przestrzennego województwa i audytu krajobrazowego.

[4] W pkt 4 należy podać adres zamieszkania albo siedziby składającego pismo. W przypadku wypełnienia pkt 5 podaje się adres do korespondencji składającego pismo, jeżeli jest inny niż adres podany w pkt 4. W przypadku wypełnienia pkt 6 podaje się adres zamieszkania albo siedziby pełnomocnika. W przypadku większej liczby składających pismo lub pełnomocników dane kolejnych składających pismo lub pełnomocników dodaje się w formularzu albo zamieszcza na osobnych stronach i dołącza do formularza.

[5] Adres skrytki ePUAP lub adres do doręczeń elektronicznych wskazuje się w przypadku wyrażenia zgody na doręczanie korespondencji za pomocą środków komunikacji elektronicznej, z zastrzeżeniem przypadków, w których organ, zgodnie z przepisami ustawy z dnia 18 listopada 2020 r. o doręczeniach elektronicznych (Dz. U. z 2023 r. poz. 285, z późn. zm.), ma obowiązek doręczenia korespondencji na adres do doręczeń elektronicznych.

[6] Maksymalna liczba znaków w pkt 7.1 wynosi 1000, natomiast w przypadku pkt 7.2.4 wartość ta odnosi się do pojedynczego wiersza. W przypadku potrzeby dodatkowego uzasadnienia, które wykracza poza wskazany limit znaków, uzasadnienie zamieszcza się na osobnych stronach i dołącza do formularza. W przypadku większej liczby wierszy w pkt 7.2.4 kolejne wiersze dodaje się w formularzu albo zamieszcza na osobnych stronach i dołącza do formularza.

[7] W przypadku zaznaczenia pola „nie" (wskazania terenu objętego pismem jako części działki ewidencyjnej lub działek ewidencyjnych) można dodać załącznik z określeniem granic terenu w formie graficznej.

[8] Podaje się nazwę lub symbol klasy przeznaczenia terenu zgodnie ze standardami określonymi w przepisach wykonawczych wydanych na podstawie art. 16 ust. 2 ustawy z dnia 27 marca 2003 r. o planowaniu i zagospodarowaniu przestrzennym (Dz. U. z 2023 r. poz. 977, z późn. zm.).

[9] W przypadku dołączenia do pisma załączników zawierających dane osobowe, inne niż wymienione w pkt 4, 5 i 6, załączniki te należy zanonimizować, tj. ukryć dane osobowe.

Administrator danych
Administratorem Pani/Pana danych osobowych jest Prezydent Wrocławia. Może się Pani/Pan z nim skontaktować w następujący sposób:

- listownie na adres: Prezydent Wrocławia, Urząd Miejski Wrocławia, pl. Nowy Targ 1-8, 50-141 Wrocław,
- przez e-mail: wpl@um.wroc.pl,
- telefonicznie: +48 71 777 73 25, +48 71 777 86 60.

Cele przetwarzania danych
Będziemy przetwarzać Pani/Pana dane osobowe w celu realizacji sprawy związanej ze złożonym przez Panią/Pana wnioskiem.

Podstawy prawne przetwarzania
Będziemy przetwarzać Pani/Pana dane osobowe na podstawie:

- ustawy z dnia 27 marca 2003 r. o planowaniu i zagospodarowaniu przestrzennym,
- ustawy z dnia 14 czerwca 1960 r. Kodeks postępowania administracyjnego.

Okres przechowywania danych
Będziemy przechowywać Pani/Pana dane przez 25 lat od stycznia kolejnego roku po zakończeniu sprawy, której wniosek dotyczy. Następnie zostaną przekazane do Archiwum Państwowego we Wrocławiu, gdzie będą przetwarzane wieczyście.

Odbiorcy danych
Będziemy przekazywać Pani/Pana dane osobowe podmiotom upoważnionym na podstawie przepisów prawa. Dodatkowe dane mogą być dostępne dla usługodawców wykonujących zadania na zlecenie Administratora w ramach świadczenia usług serwisu, rozwoju i utrzymania systemów informatycznych.

Prawa związane z przetwarzaniem danych osobowych
Przysługują Pani/Panu następujące prawa związane z przetwarzaniem danych osobowych:

- prawo dostępu do Pani/Pana danych osobowych,
- prawo żądania sprostowania Pani/Pana danych osobowych,
- prawo żądania ograniczenia przetwarzania Pani/Pana danych osobowych.

Aby skorzystać z powyższych praw, musi Pani/Pan skontaktować się z Administratorem danych (dane kontaktowe powyżej) lub Inspektorem Ochrony Danych (dane kontaktowe poniżej).

Inspektor Ochrony Danych
W Urzędzie wyznaczony został Inspektor Ochrony Danych – Sebastian Sobecki. Jest to osoba, z którą można się kontaktować w sprawach dotyczących przetwarzania Pani/Pana danych osobowych oraz korzystania z przysługujących Pani/Panu praw związanych z przetwarzaniem danych.
Z Inspektorem można kontaktować się w następujący sposób:

- listownie na adres: ul. G. Zapolskiej 4, 50-032 Wrocław
- przez e-mail: iod@um.wroc.pl,
- telefonicznie: 71 777 77 24.

Prawo wniesienia skargi do organu nadzorczego
Przysługuje Pani/Panu także prawo wniesienia skargi do organu nadzorczego zajmującego się ochroną danych osobowych, tj. Prezesa Urzędu Ochrony Danych Osobowych, ul. Stawki 2, 00-193 Warszawa.

Powyższą informację otrzymał/a Pani/Pan w związku z obowiązkami określonymi w art. 13 rozporządzenia Parlamentu Europejskiego i Rady (UE) 2016/679 z dnia 27 kwietnia 2016 r. w sprawie ochrony osób fizycznych w związku z przetwarzaniem danych osobowych i w sprawie swobodnego przepływu takich danych oraz uchylenia dyrektywy 95/46/WE (ogólne rozporządzenie o ochronie danych) (Dziennik Urzędowy Unii Europejskiej z dnia 4 maja 2016 r. L 119/1).

[redacted]

2 Attachments

wpl_pismo_dot_aktu_planowania_przestrzennego_29_05_2024 TiG.pdf

wpl_pismo_dot_aktu_planowania_przestrzennego_29_05_2024 ROD.pdf

Dzień dobry,

W załączniku przesyłam wnioski dotyczące:
1) Chodnika lub asfaltu na odcinku łączącym Tęczową i Góralską
2) Rozszerzenia ROD Gajowice na teren Stadionu Śląska.

[redacted]

225 + 226

[redacted]

PP/4423845

URZĄD MIEJSKI WR[illegible]
WYDZIAŁ PLANOWANIA PRZESTRZENNEGO
Dł. 18 -06- 2024
L.dz. 233502
podpis
J. Rogi

Dzień dobry,

Podaje brakujące dane do wniosku dotyczącego zagospodarowania odcinka pomiędzy ul. Góralską a Tęczową:
Nazwa obrębu: Stare Miasto, Numer arkusza mapy: 29, Numer działki 2/16, 2/15, 3/12, 3/6, oraz 12, i AR_30,2/12; AR_30,2/13; AR_29,3/6; AR_30,1/1; AR_30,3/12; AR_30,2/14; oraz Grabiszyn AR_4,1 ; AR_11, 1/2 ;

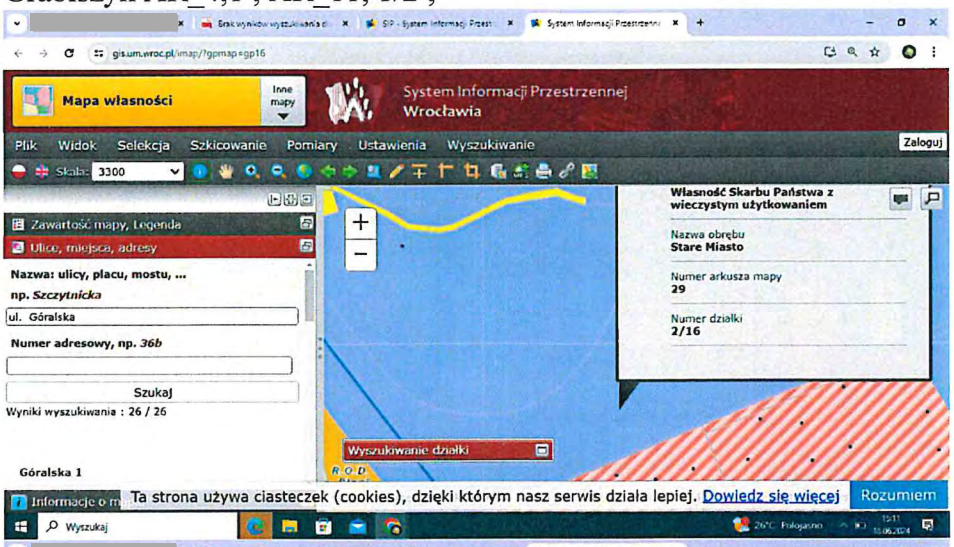

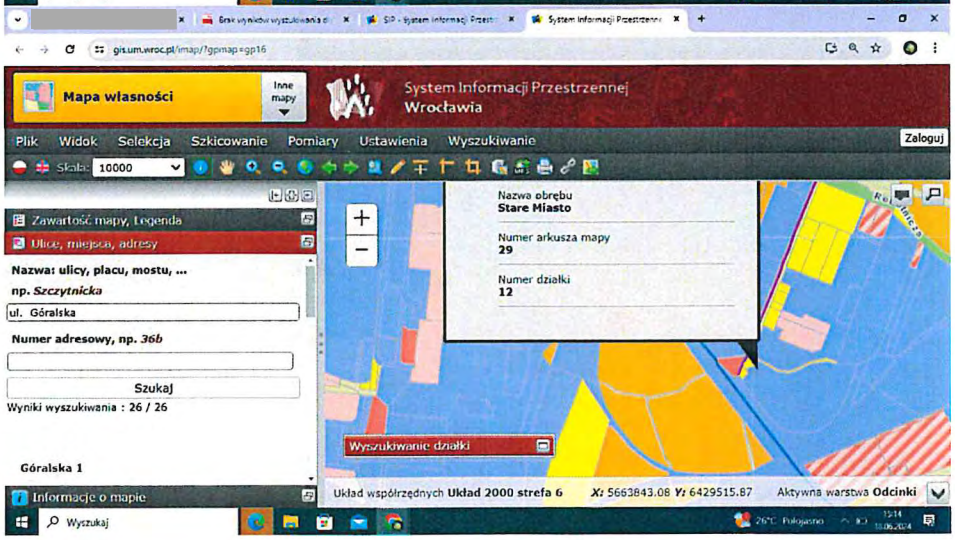

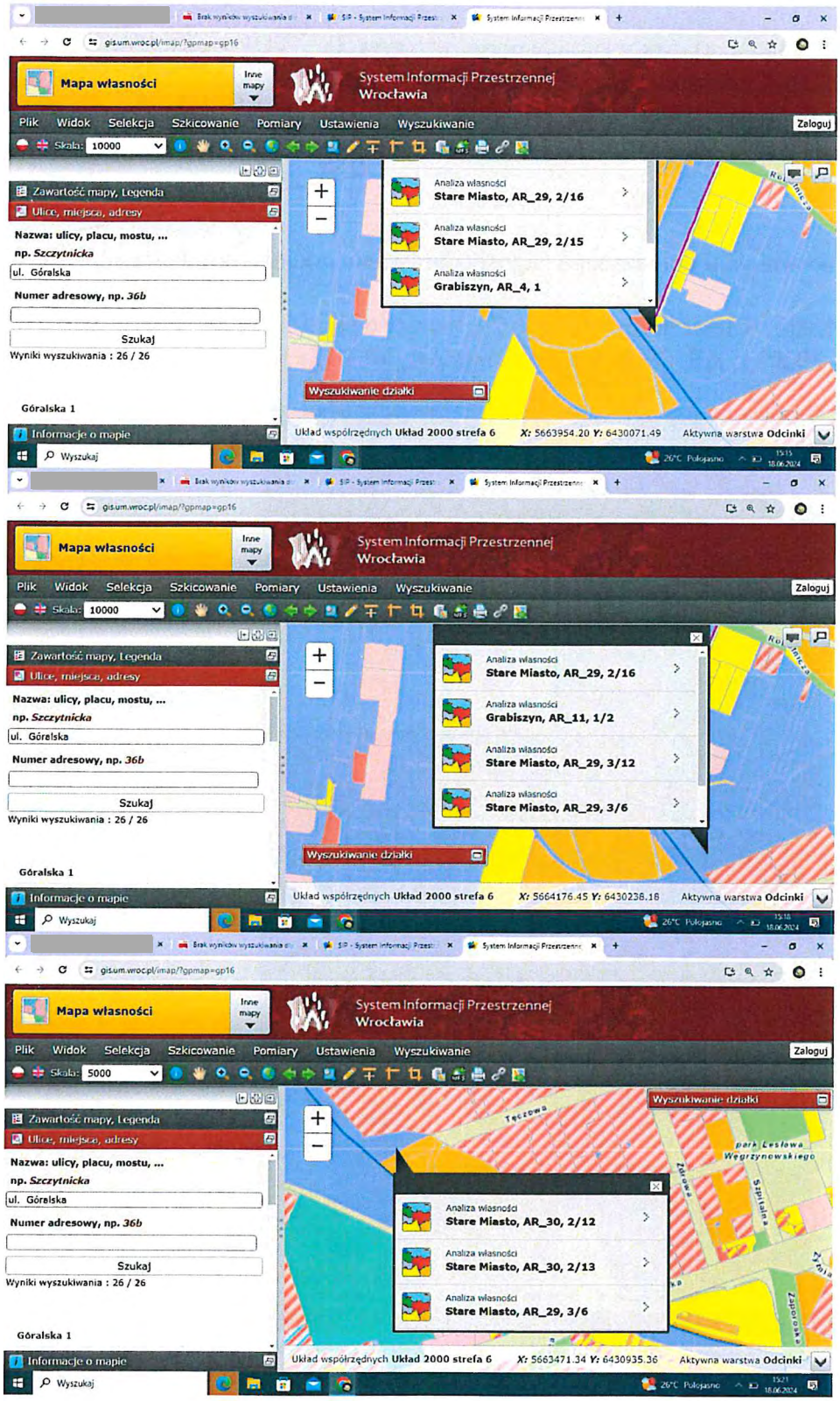
Mapa własności
Inne mapy
System Informacji Przestrzennej Wrocławia
Plik Widok Selekcja Szkicowanie Pomiary Ustawienia Wyszukiwanie
Zaloguj
Skala: 10000
Zawartość mapy, Legenda
Ulice, miejsca, adresy
Nazwa: ulicy, placu, mostu, ...
np. Szczytnicka
ul. Góralska
Numer adresowy, np. 36b
Szukaj
Wyniki wyszukiwania : 26 / 26
Góralska 1
Informacje o mapie
Analiza własności
Stare Miasto, AR_29, 2/16
Analiza własności
Stare Miasto, AR_29, 2/15
Analiza własności
Grabiszyn, AR_4, 1
Wyszukiwanie działki
Układ współrzędnych Układ 2000 strefa 6 X: 5663954.20 Y: 6430071.49 Aktywna warstwa Odcinki
Wyszukaj
Mapa własności
Inne mapy
System Informacji Przestrzennej Wrocławia
Plik Widok Selekcja Szkicowanie Pomiary Ustawienia Wyszukiwanie
Zaloguj
Skala: 10000
Zawartość mapy, Legenda
Ulice, miejsca, adresy
Nazwa: ulicy, placu, mostu, ...
np. Szczytnicka
ul. Góralska
Numer adresowy, np. 36b
Szukaj
Wyniki wyszukiwania : 26 / 26
Góralska 1
Informacje o mapie
Analiza własności
Stare Miasto, AR_29, 2/16
Analiza własności
Grabiszyn, AR_11, 1/2
Analiza własności
Stare Miasto, AR_29, 3/12
Analiza własności
Stare Miasto, AR_29, 3/6
Wyszukiwanie działki
Układ współrzędnych Układ 2000 strefa 6 X: 5664176.45 Y: 6430238.18 Aktywna warstwa Odcinki
Wyszukaj
Mapa własności
Inne mapy
System Informacji Przestrzennej Wrocławia
Plik Widok Selekcja Szkicowanie Pomiary Ustawienia Wyszukiwanie
Zaloguj
Skala: 5000
Zawartość mapy, Legenda
Ulice, miejsca, adresy
Nazwa: ulicy, placu, mostu, ...
np. Szczytnicka
ul. Góralska
Numer adresowy, np. 36b
Szukaj
Wyniki wyszukiwania : 26 / 26
Góralska 1
Informacje o mapie
Wyszukiwanie działki
Analiza własności
Stare Miasto, AR_30, 2/12
Analiza własności
Stare Miasto, AR_30, 2/13
Analiza własności
Stare Miasto, AR_29, 3/6
Układ współrzędnych Układ 2000 strefa 6 X: 5663471.34 Y: 6430935.36 Aktywna warstwa Odcinki
Wyszukaj

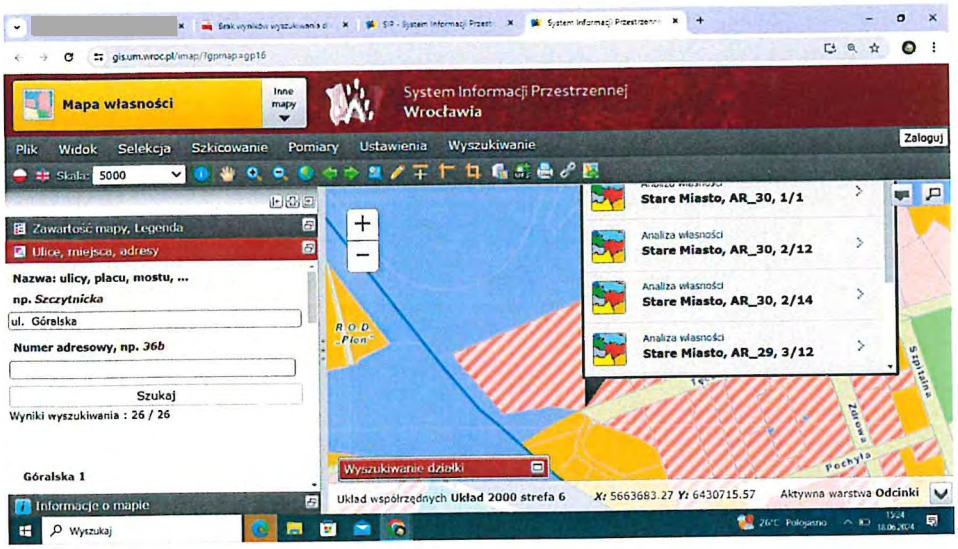

Brakujące dane dotyczące wniosku o powiększenie ROD Gajowice.Grabiszyn AR_15,5/6, 3/4, 4/8, 5/3.

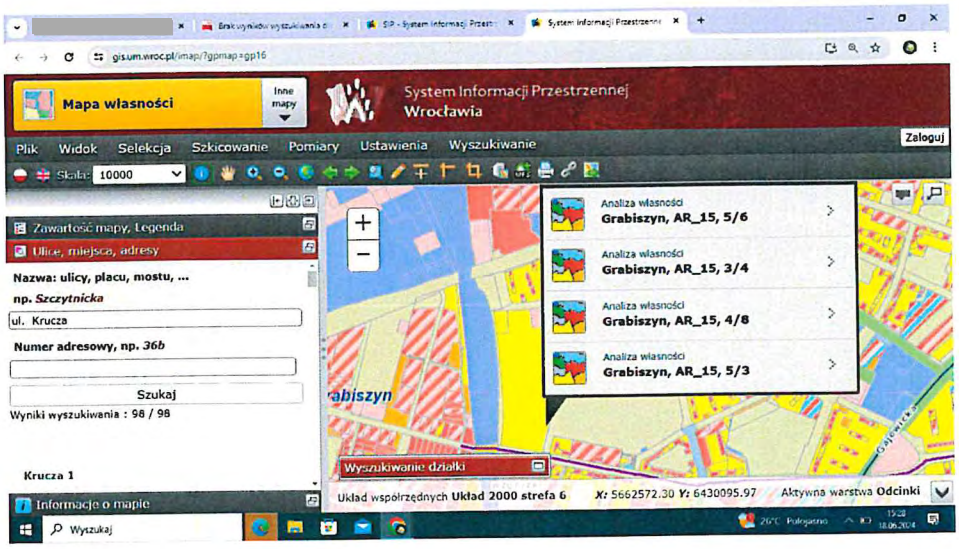

[redacted]

[redacted]

Dzień dobry,

W załączniku przesyłam wnioski dotyczące:
1) Chodnika lub asfaltu na odcinku łączącym Tęczową i Góralską
2) Rozszerzenia ROD Gajowice na teren Stadionu Śląska.

[redacted]