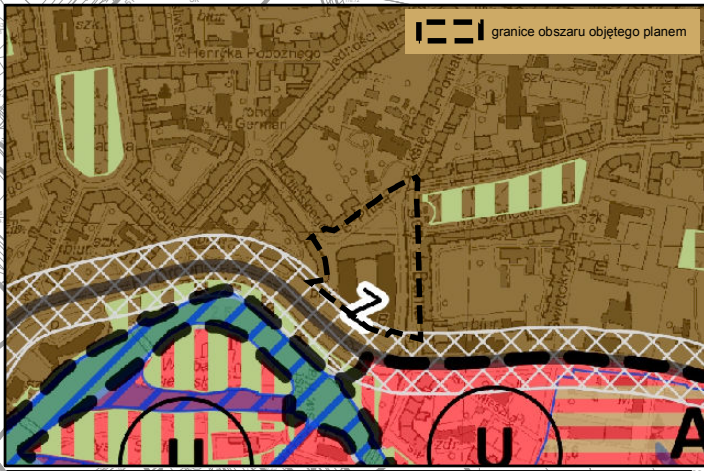


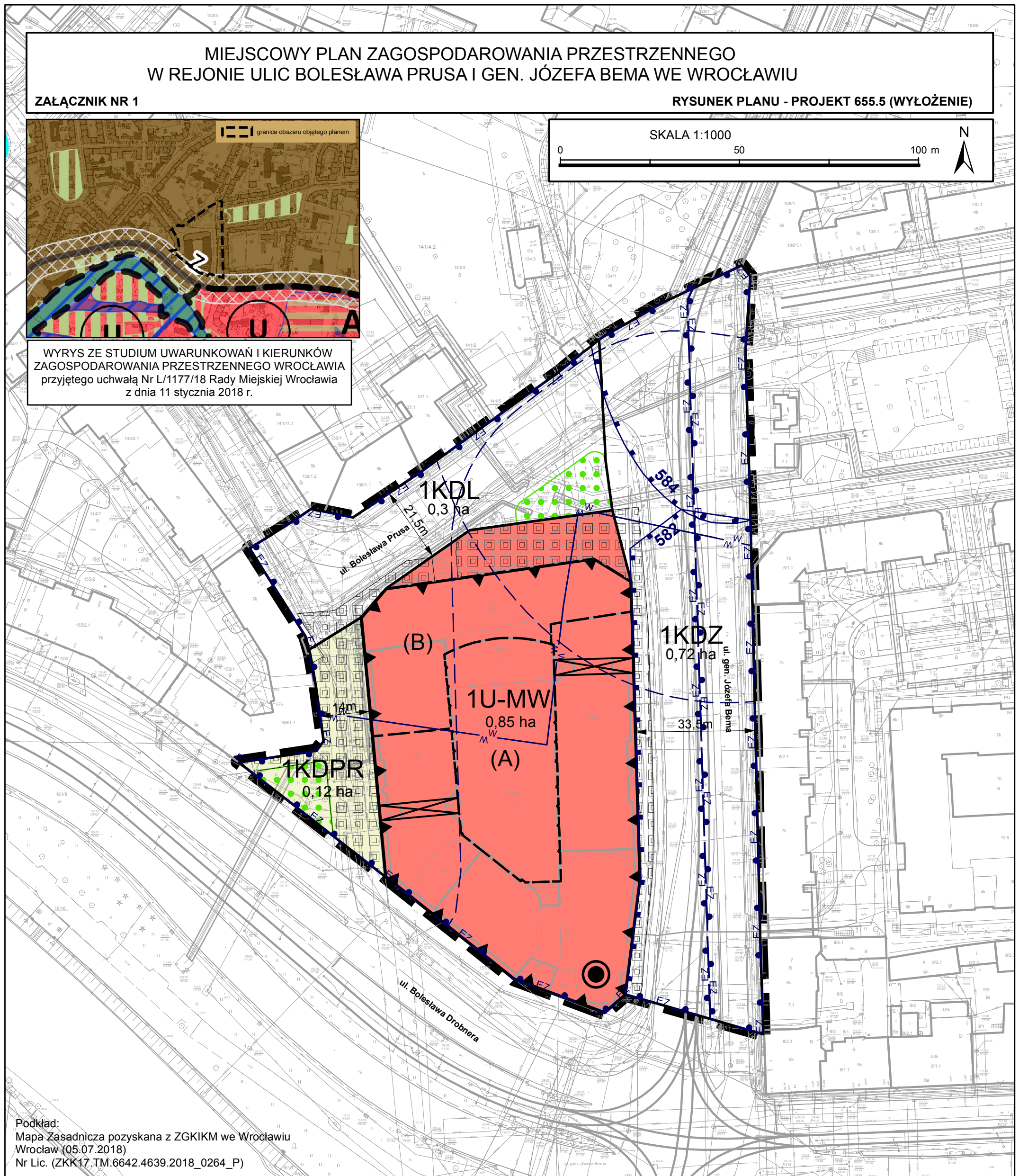
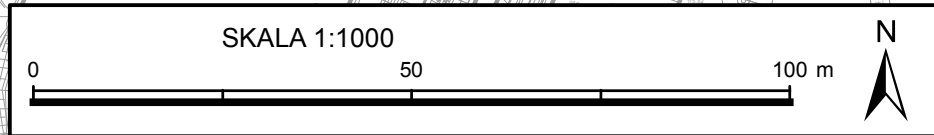
MIEJSOWY PLAN ZAGOSPODAROWANIA PRZESTRZENNEGO W REJONIE ULIC BOLESŁAWA PRUSA I GEN. JÓZEFA BEMA WE WROCŁAWIU

ZAŁĄCZNIK NR 1

RYSUNEK PLANU - PROJEKT 655.5 (WYŁOŻENIE)



WYRYS ZE STUDIUM UWARUNKOWAŃ I KIERUNKÓW
ZAGOSPODAROWANIA PRZESTRZENNEGO WROCŁAWIA
przyjętego uchwałą Nr L/1177/18 Rady Miejskiej Wrocławia
z dnia 11 stycznia 2018 r.



Podkład:
Mapa Zasadnicza pozyskana z ZGKIKM we Wrocławiu
Wrocław (05.07.2018)
Nr Lic. (ZKK17.TM.6642.4639.2018_0264_P)

Legenda

	granica obszaru objętego planem tożsama z granicą strefy ochrony konserwatorskiej, granicą obszaru rehabilitacji istniejącej zabudowy i infrastruktury technicznej, granicą obszaru wymagającego przekształceń, granicą terenu rozmieszczenia inwestycji celu publicznego o znaczeniu lokalnym		0,85 ha powierzchnia terenu		nawierzchnia do specjalnego opracowania		granica stanowiska archeologicznego		teren ulic lokalnych
	linia rozgraniczająca tereny		granica wydzielenia wewnętrznego		dominanta		granica strefy ochrony stanowiska archeologicznego		teren ciągów pieszo-rowerowych
	1U-MW symbol terenu		(A) symbol wydzielenia wewnętrznego		przeście bramowe i przejazd bramowy		EZ granica obszaru w ewidencji zabytków		teren usług i zabudowy mieszkaniowej wielorodzinnej
	strefa zieleni		obowiązująca linia zabudowy		miejsce wskazania szerokości		KDZ teren ulic zbiorczych		
					granica strefy ochrony konserwatorskiej zabytków archeologicznych W				