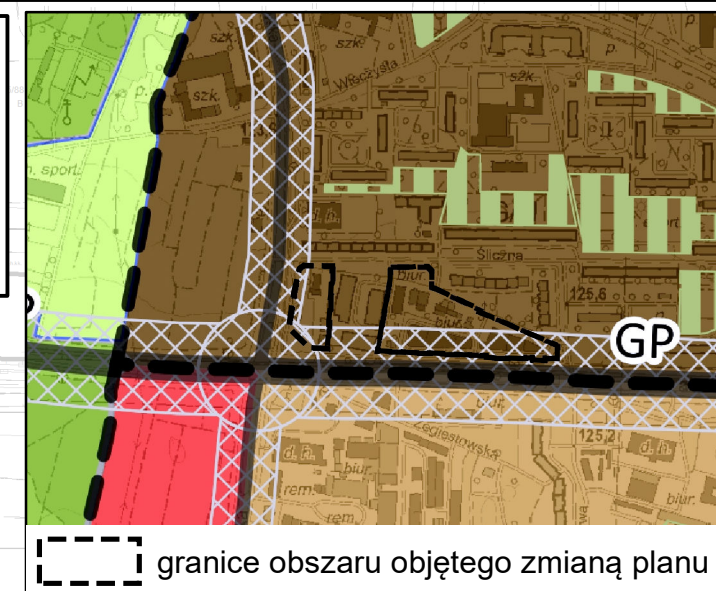
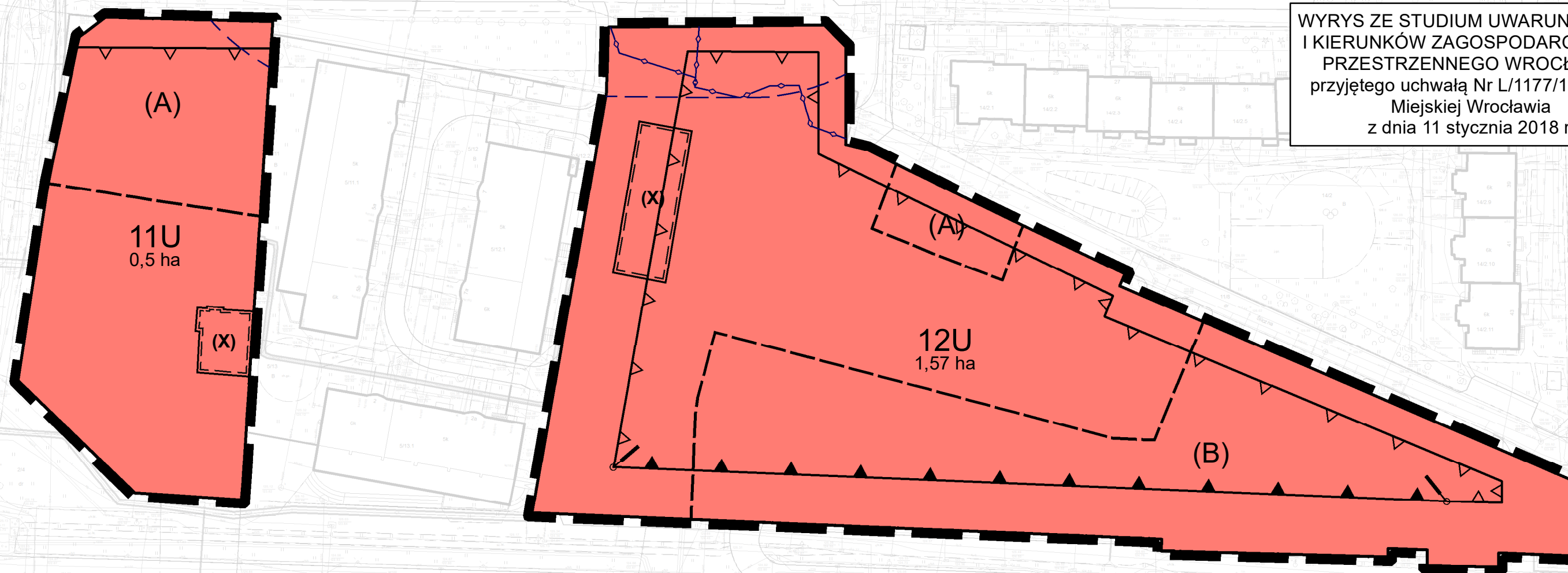


# ZMIANA MIEJSCOWEGO PLANU ZAGOSPODAROWANIA PRZESTRZENNEGO OBSZARU POŁOŻONEGO W REJONIE ULIC BOROWSKIEJ I KAMIENNEJ WE WROCŁAWIU

ZAŁĄCZNIK NR 1 - RYSUNEK PLANU - PROJEKT (667).3



WYRYS ZE STUDIUM UWARUNKOWAŃ  
I KIERUNKÓW ZAGOSPODAROWANIA  
PRZESTRZENNEGO WROCŁAWIA  
przyjętego uchwałą Nr L/1177/18 Rady  
Miejskiej Wrocławia  
z dnia 11 stycznia 2018 r.



## Legenda

granica obszaru objętego zmianą planu tożsamsa z granicami strefy ochrony konserwatorskiej zabytków archeologicznych, granicami obszarów rehabilitacji istniejącej zabudowy i infrastruktury technicznej

linie rozgraniczające tereny

11U symbole terenów

granicze wydzieliń wewnętrznych

(A) symbole wydzieliń wewnętrznych

nieprzekraczalne linie zabudowy

obowiązujące linie zabudowy

miejsca zmiany rodzaju lub końca linii zabudowy

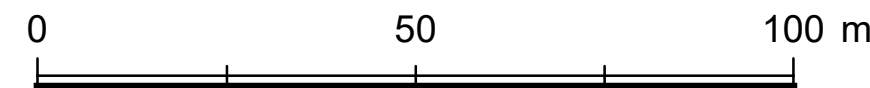
granicze strefy ochrony stanowiska archeologicznego

granicze dawnych cmentarzy nowożytnych

budynek lub część budynku o odrębnych ustaleniach

U tereny usług

SKALA 1:1000



Podkład:  
Mapa Zasadnicza pozyskana z ZGKIKM we Wrocławiu  
Wrocław (data)

Nr Lic. ZGKIKM.TM.6642.2657.2019\_0264\_P z dnia 18-04-2019 r.