



MIEJSCOWY PLAN ZAGOSPODAROWANIA PRZESTRZENNEGO W REJONIE ULICY ŚW. PAWŁA I PLACU STRZEGOMSKIEGO WE WROCŁAWIU

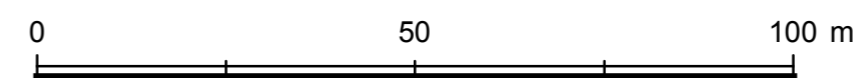
PROGNOZA ODDZIAŁYWANIA NA ŚRODOWISKO - PROJEKT (648).4

Oznaczenia Prognozy oddziaływania na środowisko

 Tereny zieleni mające korzystny wpływ na środowisko i życie okolicznych mieszkańców (grupa A)

 Istniejące/modernizowane oraz projektowane tereny usług oraz tereny komunikacyjne mające umiarkowany wpływ na stan środowiska przyrodniczego oraz krajobraz (grupa B)


SKALA 1:1000




WYRYS ZE STUDIUM UWARUNKOWAŃ I KIERUNKÓW
ZAGOSPODAROWANIA PRZESTRZENNEGO WROCŁAWIA
przyjętego uchwałą Nr L/1177/18 Rady Miejskiej Wrocławia z dnia 11 stycznia 2018 r.




LEGENDA

 granica obszaru objętego planem tożsama z granicą strefy ochrony konserwatorskiej zabytków archeologicznych W, granicą terenu rozmieszczenia inwestycji celu publicznego o znaczeniu lokalnym

 granica stanowiska archeologicznego

 granica strefy ochrony stanowiska archeologicznego

 obszar dawnego Cmentarza Św. Barbary

 obiekt w ewidencji zabytków

 linia rozgraniczająca tereny

1U symbol terenu


0,06 ha powierzchnia terenu


 granica wydzielenia wewnętrznego

(A) symbol wydzielenia wewnętrznego

 nieprzekraczalna linia zabudowy


 obowiązująca linia zabudowy

 miejsce zmiany rodzaju linii zabudowy


 drzewo do zachowania

 strefa zieleni

 nawierzchnia do specjalnego opracowania

 dominanta

 korytarz usytuowania ciągu pieszego

 korytarz usytuowania ciągu pieszo-rowerowego

 miejsce wskazania szerokości

U teren usług

UK teren usług kultury

Z teren zieleni

KDZ teren ulic zbiorczych

KDD teren ulic dojazdowych

KDPL teren placów

KDPR teren ciągów pieszo-rowerowych

KDW teren dróg wewnętrznych