

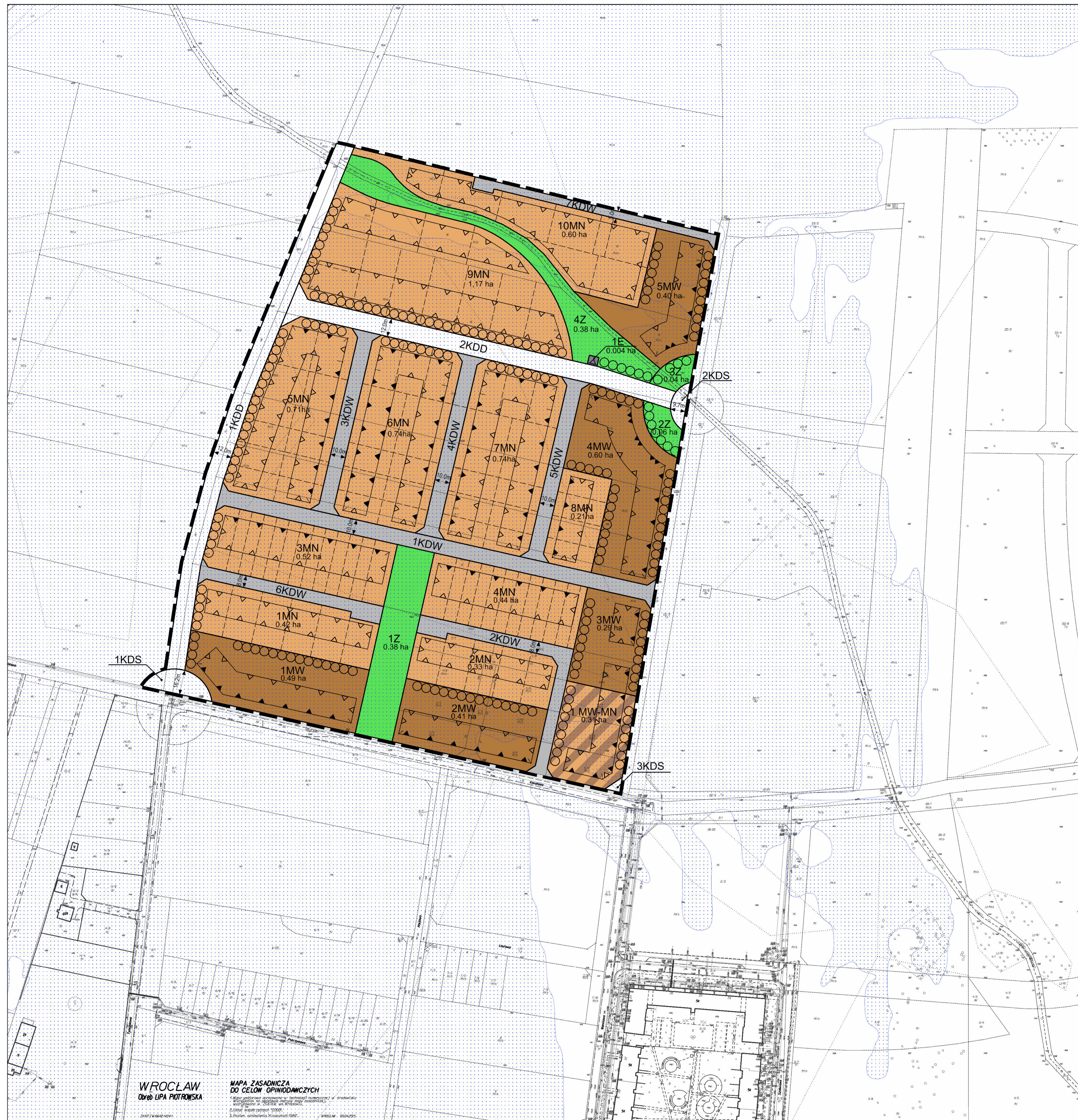
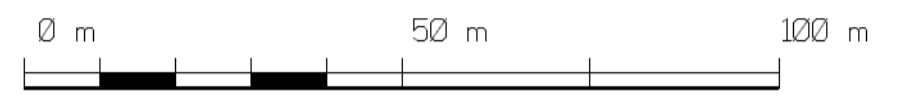
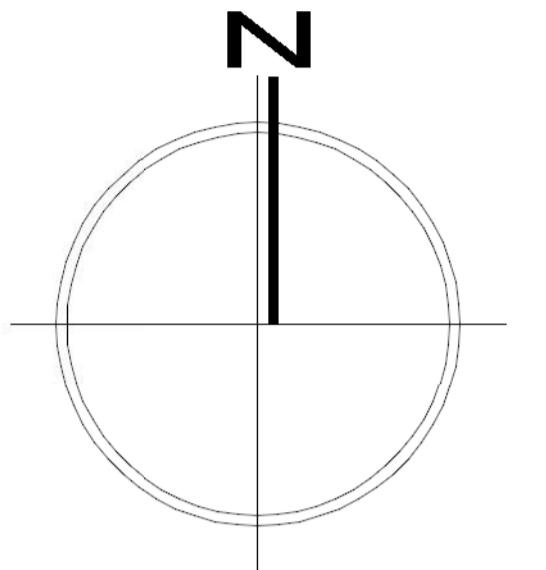
MIEJSCOWY PLAN ZAGOSPODAROWANIA PRZESTRZENNEGO DLA OBSZARU PO PÓŁNOCNEJ STRONIE ULICY KMINKOWEJ W REJONIE ULIC TYMIANKOWEJ I WANILIOWEJ WE WROCŁAWIU

ZAŁĄCZNIK NR 1

RYSUNEK PLANU

etap wyłożenia do publicznego wglądu

Skala 1:1000

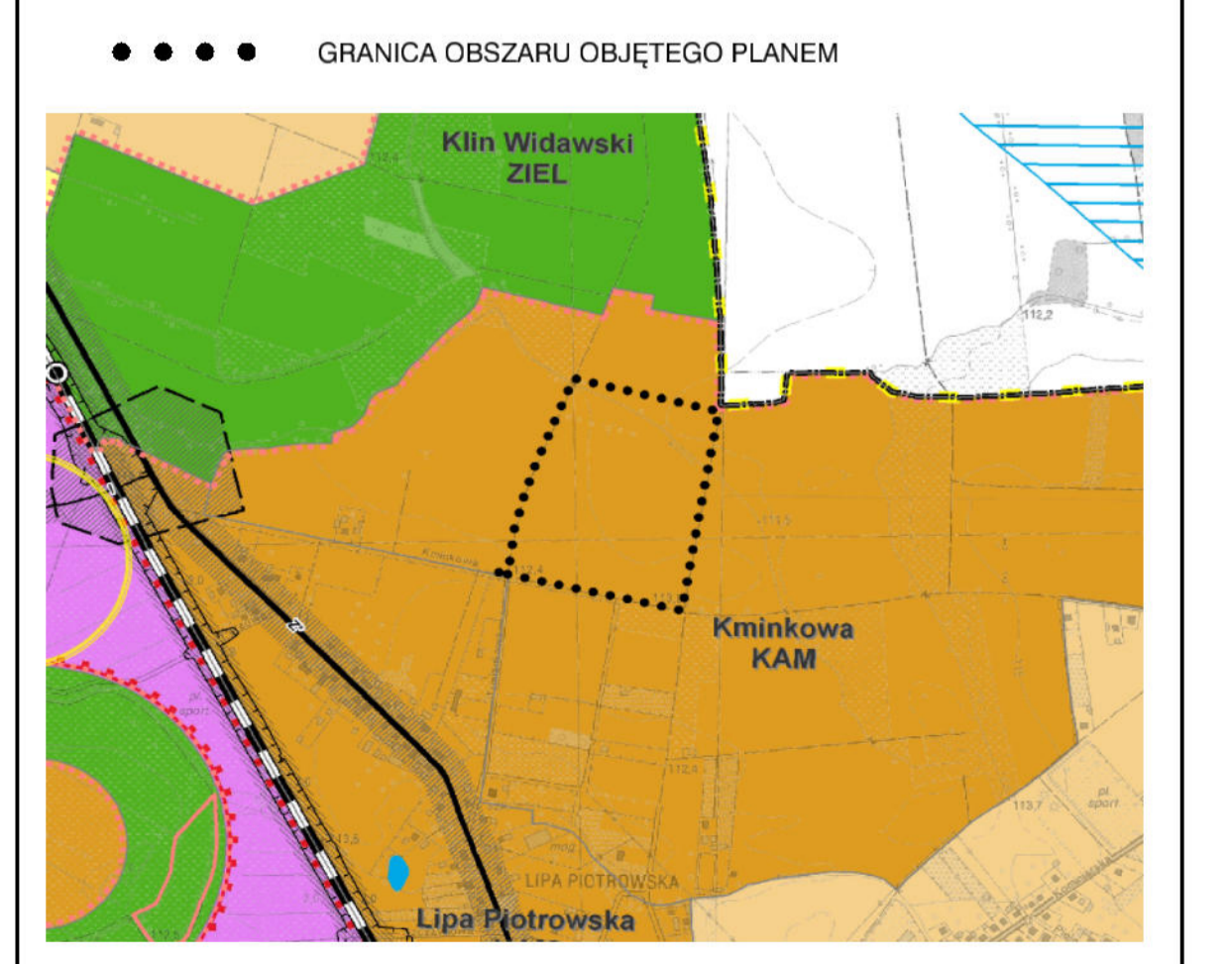


RYSUNEK PLANU

LEGENDA

- Granice obszaru objętego planem tożsame z granicami strefy ochrony konserwatorskiej zabytków archeologicznych oraz granicami rozmieszczenia terenów inwestycyjnych celu publicznego o znaczeniu lokalnym
- Linie rozgraniczające tereny
- MN** Symbole terenów
- Nieprzekraczalne linie zabudowy
- Obowiązujące linie zabudowy
- Obowiązujące ciągłe linie zabudowy
- Miejsca zmiany rodzaju lub końca linii zabudowy
- Szpalery drzew
- Miejsca wskazania szerokości ulicy lub drogi wewnętrznej w liniach rozgraniczających
- Propozycja podziału nieruchomości
- Obszar narażony na zalanie w przypadku całkowitego zniszczenia lub uszkodzenia wału przeciwpowodziowego
- MN** Teren zabudowy mieszkaniowej jednorodzinnej
- MW** Teren zabudowy mieszkaniowej wielorodzinnej
- MW-MN** Teren zabudowy mieszkaniowej
- Z** Teren zieleni
- E** Teren stacji transformatorowej
- KDD** Teren ulicy dojazdowej
- KDS** Teren ulicy
- KDW** Teren drogi wewnętrznej

WYRYS ZE STUDIUM UWARUNKOWAŃ I KIERUNKÓW ZAGOSPODAROWANIA PRZESTRZENNEGO WROCŁAWIA (uchwała Nr LIV/3249/06 z dnia 6 lipca 2006 roku wraz ze zmianą przyjętą uchwałą Nr L/1467/10 Rady Miejskiej Wrocławia z dnia 20 maja 2010 r.)



WROCŁAW
Urząd LIPA PIOTROWSKA

MAPA ZASADNICZA
DO CELÓW OPINIOWYCH

4. Mapa jest materiałem pomocniczym do celów opiniowania i nie stanowi dokumentu prawnego. Wszelkie zmiany i uzupełnienia należy dokonywać zgodnie z aktualnymi przepisami. © 2006. Wszelkie prawa zastrzeżone. WROCŁAW - DRUKARNIA