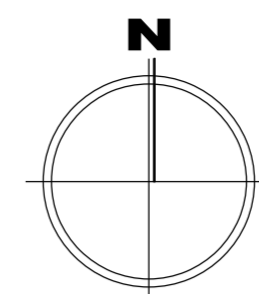


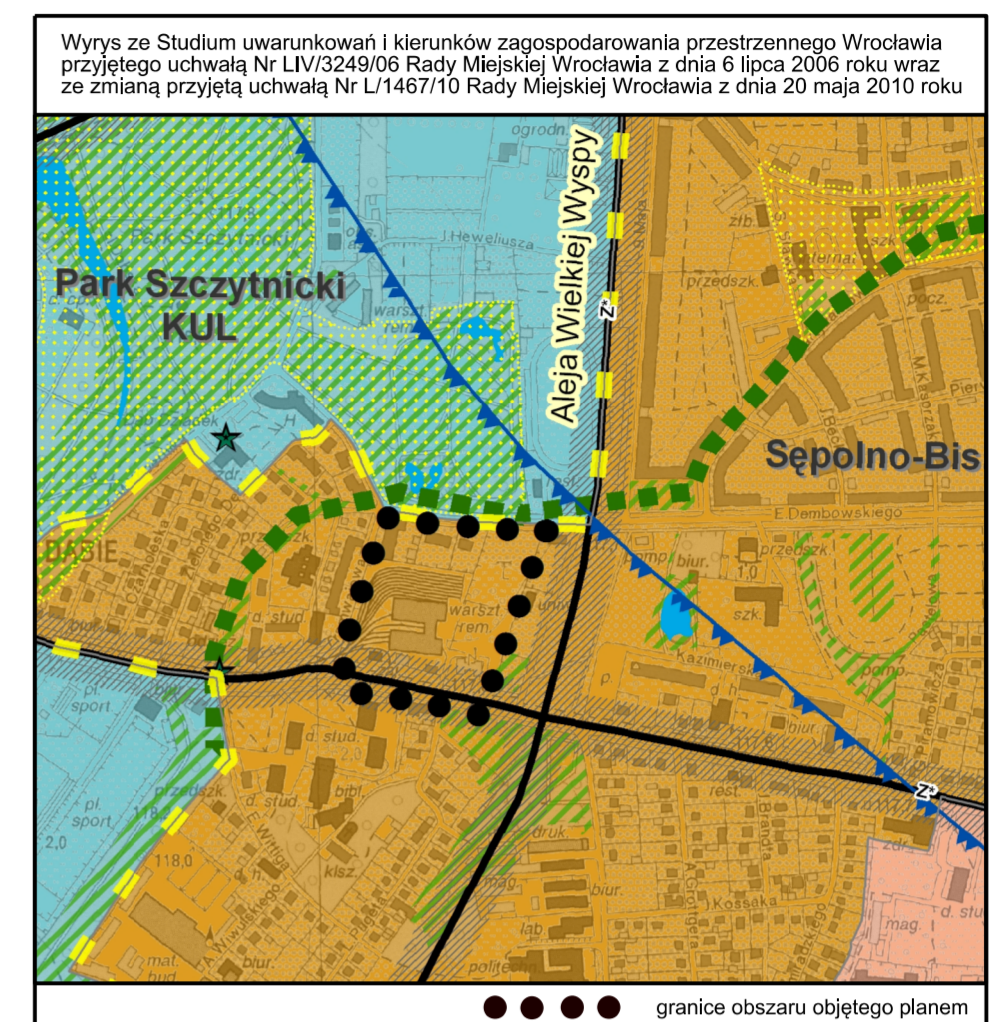
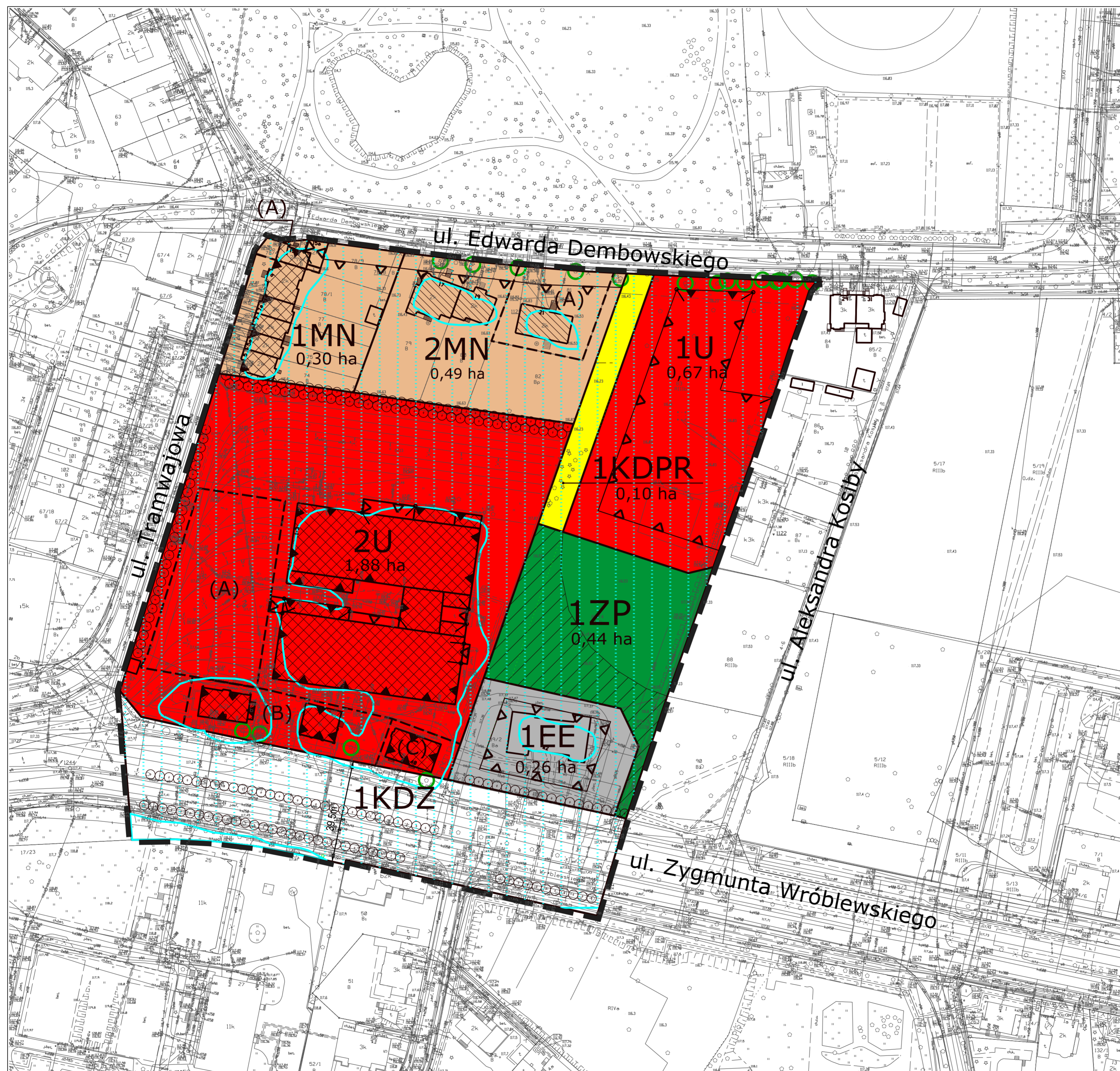
# MIEJSCOWY PLAN ZAGOSPODAROWANIA PRZESTRZENNEGO obszaru położonego w rejonie ulic Tramwajowej i Aleksandra Kosiby we Wrocławiu



ZAŁĄCZNIK NR 1  
RYSUNEK PLANU - PROJEKT  
etap uzgadniania

0 10 30 50 100m

skala 1:1000



- Wyrys ze Studium uwarunkowań i kierunków zagospodarowania przestrzennego Wrocławia przyjętego uchwałą Nr LIV/3249/06 Rady Miejskiej Wrocławia z dnia 6 lipca 2006 roku wraz ze zmianą przyjętą uchwałą Nr LV/1467/10 Rady Miejskiej Wrocławia z dnia 20 maja 2010 roku
- granice obszaru objętego planem
- GRANICE OBSZARU OBJĘTEGO PLANEM TOŻSAME Z GRANICAMI :
    - STREFY OCHRONY KONSERWATORSKIEJ,
    - STREFY OCHRONY KONSERWATORSKIEJ ZABYTKÓW ARCHEOLOGICZNYCH,
    - GRANICE TERENU ROZMIESZCZENIA INWESTYCJI CELU PUBLICZNEGO O ZNACZENIU LOKALNYM
  - oraz
    - GŁÓWNEGO ZBIORNIKA WÓD PODZIEMNYCH - PRADOLINA ODRY (GZWP NR320)
    - SZCZYTNICKIEGO ZESPOŁU PRZYRODNICZO-KRAJOBRAZOWEGO
  - LINEIE ROZGRANICZAJĄCE TERENY
  - 1ZP SYMBOLE TERENÓW
  - GRANICE WYDZIELEŃ WEWNĘTRZNYCH
  - (A) (B) (C) SYMBOLE WYDZIELEŃ WEWNĘTRZNYCH
  - ▲▲ NIEPRZEKACZALNE LINEIE ZABUDOWY
  - ▲▲ OBOWIĄZUJĄCE LINEIE ZABUDOWY
  - MIEJSCA ZMIANY RODZAJU LUB KOŃCA LINII ZABUDOWY
  - DRZEWA DO OBJĘCIA OCHRONĄ
  - SZPALERY DRZEW
  - 39,5 MIEJSCA WSKAZANIA SZEROKOŚCI ULICY W LINIACH ROZGRANICZAJĄCYCH
  - ▨ KORYTARZ USYTUOWANIA CIĄGU PIESZO-ROWEROWEGO
  - U TERENY USŁUG
  - MN TERENY ZABUDOWY MIESZKANIOWEJ JEDNORODZINNEJ
  - ZP TERENY ZIELENI PARKOWEJ
  - EE TERENY INFRASTRUKTURY TECHNICZNEJ
  - KDZ TERENY ULICY ZBIORCZEJ
  - KDPR TERENY CIĄGU PIESZO-ROWEROWEGO
  - ▨ OBIEKTY WPISANE DO REJESTRU ZABYTKÓW
  - ▨ OBIEKTY WPISANE DO EWIDENCJI ZABYTKÓW
  - OBSZAR ZAGROŻONY ZALANIEM W PRZYPADKU ZNISZCZENIA LUB USZKODZENIA WAŁU PRZECIWPÓWODZIOWEGO

### INFORMACJA O OBIEKTACH WPISANYCH DO REJESTRU ZABYTKÓW

Numer	Data wpisu	Rodzaj obiektu	Adres
A/990/1-8	15. 01. 2007	zespół budowlany zajezdni Dąbie obejmujący obszar zajezdni wraz z obiektami	Tramwajowa 1-2 Wróblewskiego 38-40
A/5125/397/Wm	10.10.1980	budynek mieszkalny	Tramwajowa 5
A/5126/396/Wm	10.10.1980	budynek mieszkalny	Tramwajowa 5a
A/5128/395/Wm	10.10.1980	budynek mieszkalny	Tramwajowa 7
A/5129/394/Wm	10.10.1980	budynek mieszkalny	Tramwajowa 7a
A/5131/393/Wm	18.01.1979	budynek mieszkalny	Tramwajowa 9
A/5143/392/Wm	18.01.1979	budynek mieszkalny	Dembowskiego 15

### INFORMACJA O OBIEKTACH WPISANYCH DO EWIDENCJI ZABYTKÓW

Rodzaj obiektu	Adres
budynek mieszkalny	Dembowskiego 15
budynek mieszkalny	Dembowskiego 17
budynek mieszkalny	Dembowskiego 21

WROCLAW  
Obręb DĄBIE

### MAPA ZASADNICZA DO CEŁÓW OPINIODAWCZYCH

1. Mapa wektorowa opracowana w technologii numerycznej w środowisku MicroStation na podstawie matrycy mapy zasadniczej, wydrukowana w ZGJKiM we Wrocławiu.
2. Układ współrzędnych "2000".
3. Poziom odniesienia: "Kronsztadt 1986".
4. Treść wektorowa opracowana wg instrukcji K-1 "Podstawowa mapa kraju" z dnia 1.06.1995r.

Nie wyklucza się istnienia w terenie innych nie wykazanych na mapie urządzeń podziemnych, które nie były zgłoszone do inwentaryzacji lub o których brak jest informacji w instytucjach branżowych.

WROCLAW 07.08.2012

NR DZ. 782-2012-13.06.1.3