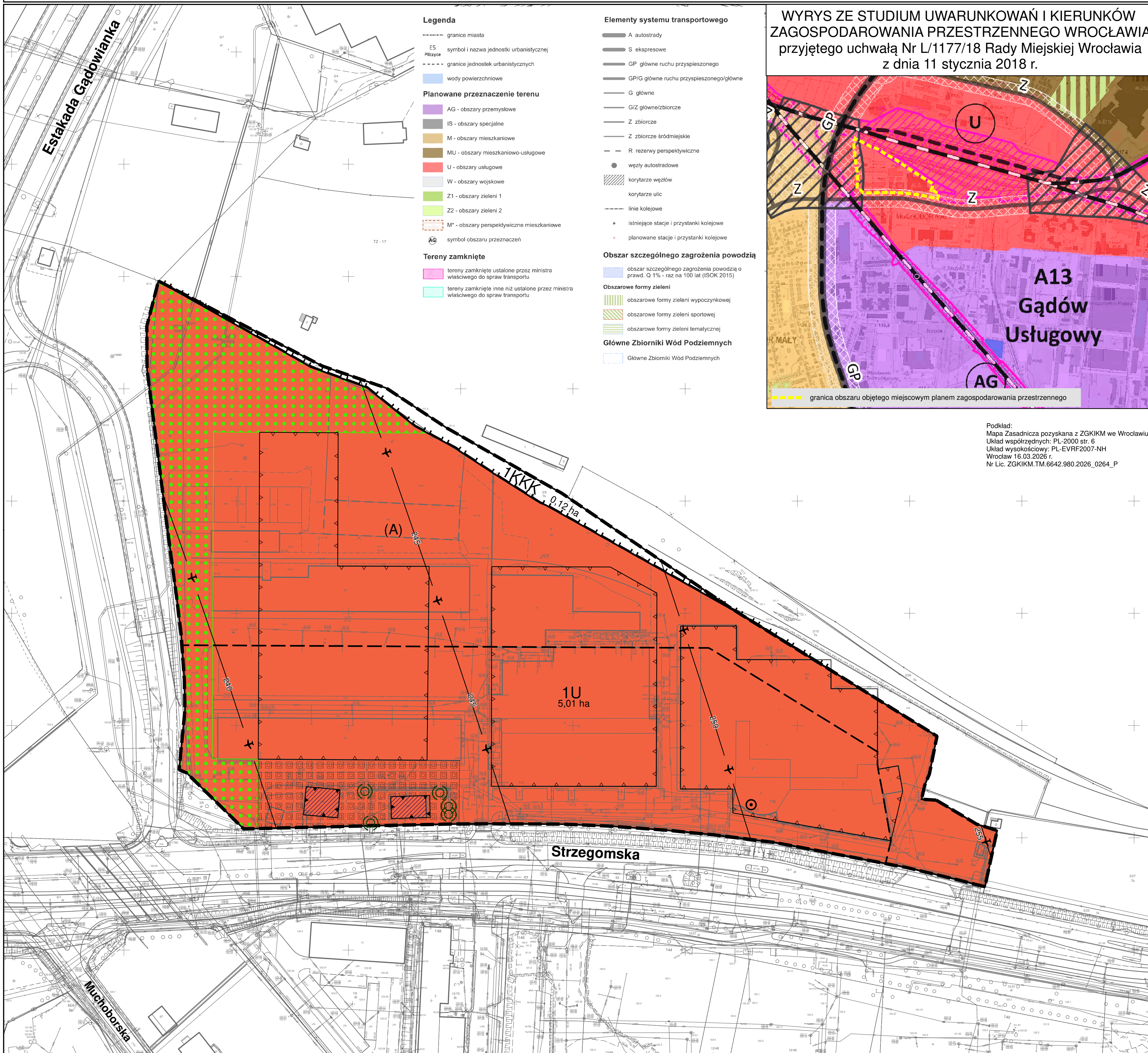
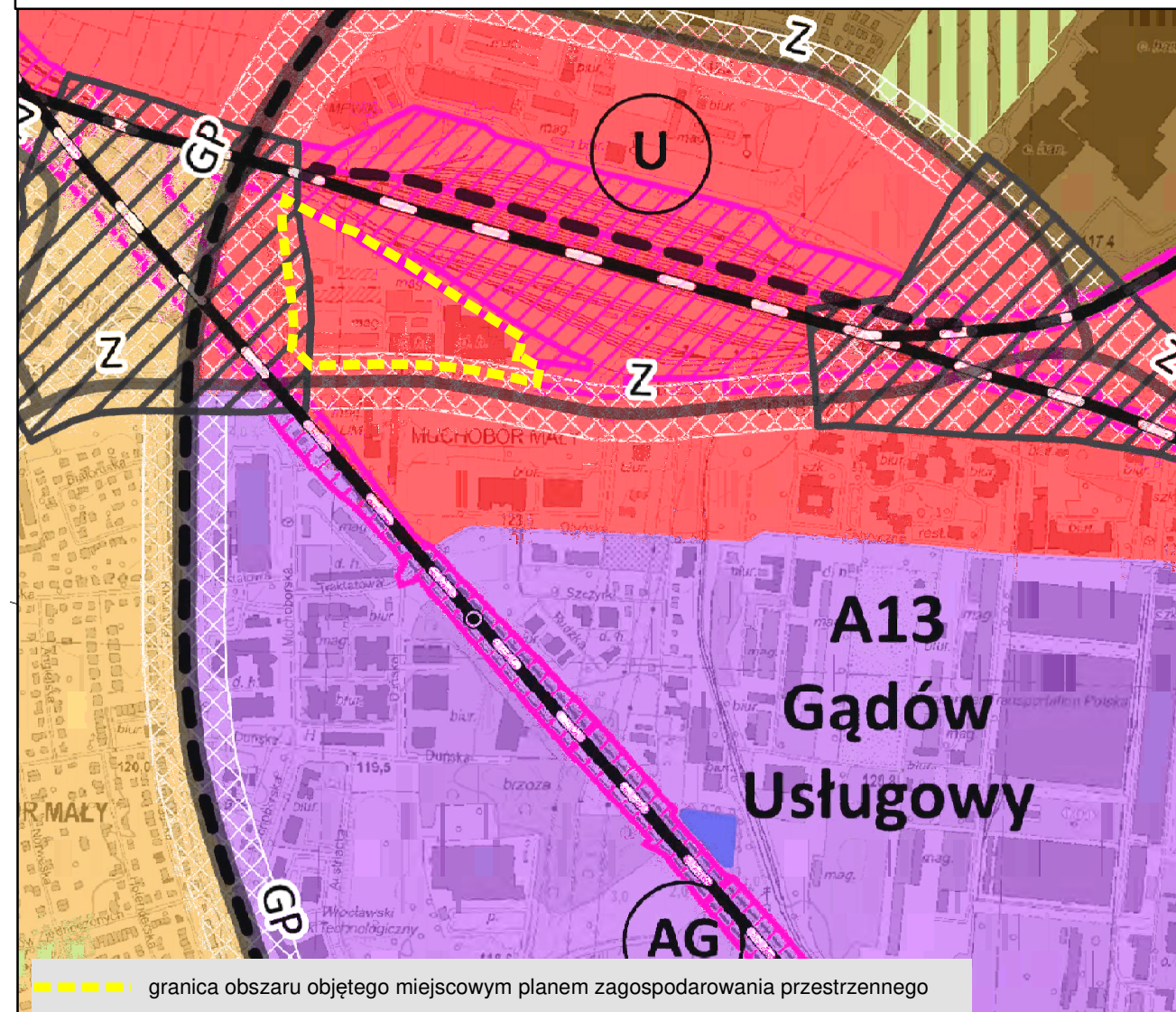


# MIEJSCOWY PLAN ZAGOSPODAROWANIA PRZESTRZENNEGO W REJONIE ULICY STRZEGOMSKIEJ NA WSCHÓD OD ESTAKADY GĄDOWIANKI WE WROCŁAWIU

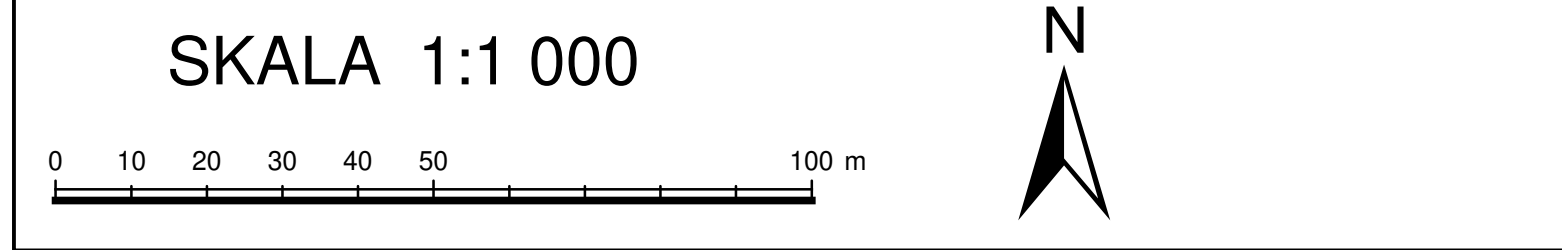
ZAŁĄCZNIK NR 1 - RYSUNEK PLANU MIEJSCOWEGO  
projekt (877).2



WYRYS ZE STUDIUM UWARUNKOWAŃ I KIERUNKÓW ZAGOSPODAROWANIA PRZESTRZENNEGO WROCŁAWIA przyjętego uchwałą Nr L/1177/18 Rady Miejskiej Wrocławia z dnia 11 stycznia 2018 r.



Podkład:  
Mapa Zasadnicza pozyskana z ZGKIKM we Wrocławiu  
Układ współrzędnych: PL-2000 str. 6  
Układ wysokościowy: PL-EVRF2007-NH  
Wrocław 16.03.2026 r.  
Nr Lic. ZGKIKM.TM.6642.980.2026\_0264\_P



- ### LEGENDA
- Granica obszaru objętego miejscowym planem zagospodarowania przestrzennego
  - tożsama z: granicą terenu rozmieszczenia inwestycji celu publicznego o znaczeniu lokalnym
  - Linia rozgraniczająca tereny o różnym przeznaczeniu lub różnych zasadach zagospodarowania
  - Wydzielenie wewnętrzne
  - Nieprzekraczalna linia zabudowy
  - Obowiązująca linia zabudowy
  - Drzewo do zachowania
  - Strefa zieleni
  - Nawierzchnia do specjalnego opracowania
  - Akcent architektoniczny
  - Obiekt ujęty w gminnej ewidencji zabytków
  - Orientacyjny przebieg linii definiującej powierzchnię ograniczającą przeszkody w otoczeniu lotniska Wrocław - Strachowice wg dokumentacji rejestracyjnej lotniska
  - Granica terenu zamkniętego
  - U - teren usług
  - KKK - teren komunikacji kolejowej