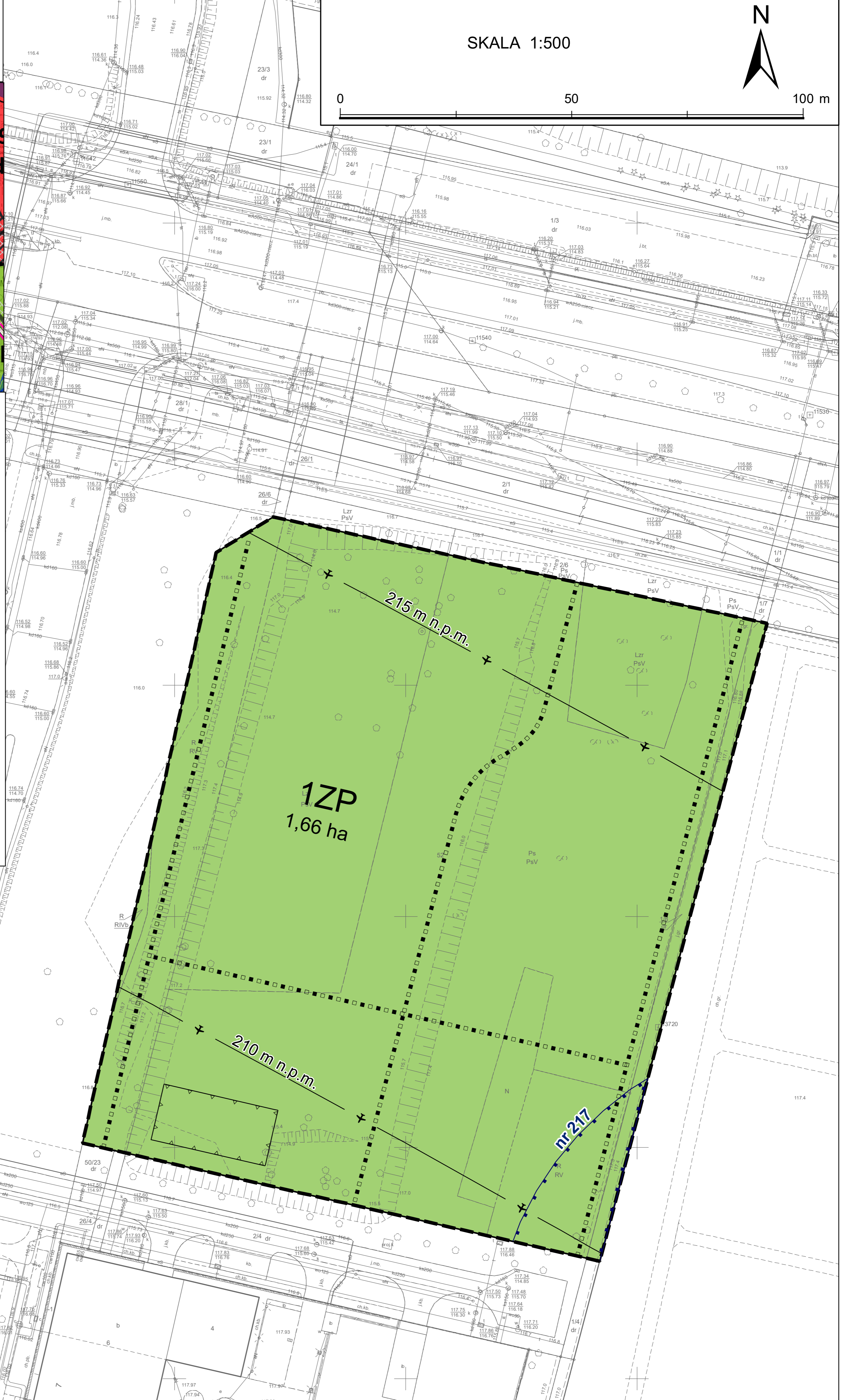
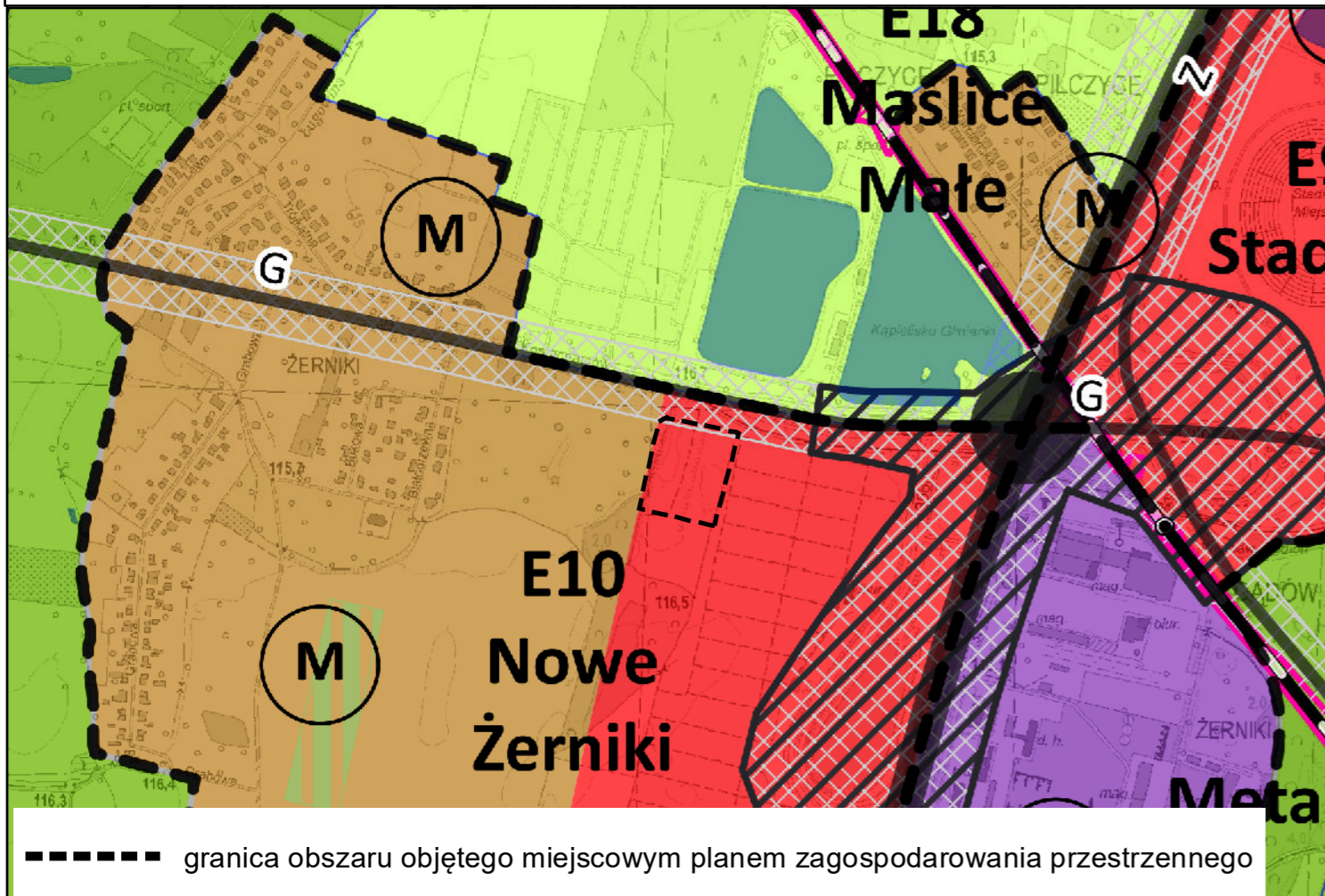


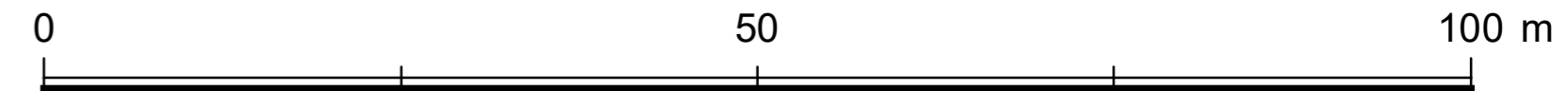
MIEJSCOWY PLAN ZAGOSPODAROWANIA PRZESTRZENNEGO W REJONIE ULICY KOSMONAUTÓW I ALEI ARCHYTEKTÓW WE WROCŁAWIU

ZAŁĄCZNIK NR 1 - RYSUNEK PLANU MIEJSCOWEGO - PROJEKT 871.2

WYRYS ZE STUDIUM UWARUNKOWAŃ I KIERUNKÓW
ZAGOSPODAROWANIA PRZESTRZENNEGO WROCŁAWIA
przyjętego uchwałą Nr L/1177/18 Rady Miejskiej Wrocławia
z dnia 11 stycznia 2018 r.



SKALA 1:500



| Legenda | |
|--|--|
| --- granice miasta | Elementy systemu transportowego |
| E5 symbol i nazwa jednostki urbanistycznej | A autostrady |
| --- granice jednostek urbanistycznych | S ekspresowe |
| Wody powierzchniowe | GP główne ruchu przyspieszonego |
| Planowane przeznaczenie terenu | GP/G główne ruchu przyspieszonego/główne |
| AG - obszary przemysłowe | G główne |
| IS - obszary specjalne | G/Z główne/zbiorcze |
| M - obszary mieszkaniowe | Z zbiorcze |
| MU - obszary mieszkaniowo-usługowe | Z zbiorcze śródmiejskie |
| U - obszary usługowe | R rezerwy perspektywiczne |
| W - obszary wojskowe | • węzły autostradowe |
| Z1 - obszary zieleni 1 | ▨ korytarze węzłów |
| Z2 - obszary zieleni 2 | ▨ korytarze ulic |
| M* - obszary perspektywiczne mieszkaniowe | — linie kolejowe |
| AG symbol obszaru przeznaczeń | * istniejące stacje i przystanki kolejowe |
| Tereny zamknięte | • planowane stacje i przystanki kolejowe |
| ▨ tereny zamknięte ustalone przez ministra właściwego do spraw transportu | Obszar szczególnego zagrożenia powodzią |
| ▨ tereny zamknięte inne niż ustalone przez ministra właściwego do spraw transportu | ▨ obszar szczególnego zagrożenia powodzią o prawd. Q 1% - raz na 100 lat (ISOK 2015) |
| | Obszarowe formy zieleni |
| | ▨ obszarowe formy zieleni wypoczynkowej |
| | ▨ obszarowe formy zieleni sportowej |
| | ▨ obszarowe formy zieleni tematycznej |
| | Główne Zbiorniki Wód Podziemnych |
| | ▨ Główne Zbiorniki Wód Podziemnych |

LEGENDA

| | |
|---|---|
| --- Granica obszaru objętego miejscowym planem zagospodarowania przestrzennego | — Nieprzekraczalna linia zabudowy |
| tożsama z: granicą strefy ochrony konserwatorskiej zabytków archeologicznych OW, granicą terenu rozmieszczenia inwestycji celu publicznego o znaczeniu lokalnym | — Granica stanowiska archeologicznego |
| Linia rozgraniczająca tereny o różnym przeznaczeniu lub różnych zasadach zagospodarowania | ▨ Ciąg pieszo-rowerowy |
| | — Orientacyjny przebieg linii definiującej powierzchnię ograniczającą przeszkody w otoczeniu lotniska Wrocław - Strachowice wg dokumentacji rejestracyjnej lotniska |
| | ▨ ZP - teren zieleni urządzonej |

Podkład:
Mapa Zasadnicza pozyskana z ZGKIKM we Wrocławiu
Układ współrzędnych: PL-2000 str. 6
Układ wysokościowy: PL-EVRF2007-NH
Wrocław 25.07.2025 r.
Nr Lic. ZGKIKM.TM.6642.2624.2025_0264_P