



PP/4424052



Pismo dotyczące aktu planowania przestrzennego

1. ORGAN, DO KTÓREGO JEST SKŁADANE PISMO

Nazwa: Prezydent Wrocławia - Wydział Planowania Przestrzennego Urzędu Miejskiego Wrocławia,
ul. Świdnicka 53,50-030 Wrocław

2. RODZAJ PISMA¹⁾

- 2.1. wniosek do projektu aktu 2.2. uwaga do konsultowanego projektu aktu²⁾
 2.3. wniosek o zmianę aktu³⁾ 2.4. wniosek o sporządzenie aktu³⁾

3. RODZAJ AKTU PLANOWANIA PRZESTRZENNEGO¹⁾

- 3.1. plan ogólny gminy
 3.2. miejscowy plan zagospodarowania przestrzennego, w tym zintegrowany plan inwestycyjny lub miejscowy plan rewitalizacji
 3.3. uchwała ustalająca zasady i warunki sytuowania obiektów małej architektury, tablic reklamowych i urządzeń reklamowych oraz ogrodzeń, ich gabaryty, standardy jakościowe oraz rodzaje materiałów budowlanych, z jakich mogą być wykonane
 3.4. audyt krajobrazowy
 3.5. plan zagospodarowania przestrzennego województwa

4. DANE SKŁADAJĄCEGO PISMO⁴⁾

5. ADRES DO KORESPONDENCJI SKŁADAJĄCEGO PISMO⁴⁾

(Nieobowiązkowo)

Kraj: Województwo:

Powiat: Gmina:

Ulica: Nr domu: Nr lokalu:

Miejscowość: Kod pocztowy:

6. DANE PEŁNOMOCNIKA⁴⁾

(Nieobowiązkowo)

pełnomocnik pełnomocnik do doręczeń

Imię i nazwisko:

Kraj: Województwo:

Powiat: Gmina:

Ulica: Nr domu: Nr lokalu:

Miejscowość: Kod pocztowy:

E-mail (w przypadku gdy pełnomocnik posiada adres e-mail):

Nr tel. (nieobowiązkowo):

Adres skrytki ePUAP lub adres do doręczeń elektronicznych⁵⁾:

7. TREŚĆ PISMA

7.1. Treść⁶⁾

Zwracam się z uprzejmą prośbą o uwzględnienie w opracowywanym planie zagospodarowania przestrzennego parkingu naziemnego dla samochodów osobowych na części działki nr 8/7 AM3 usytuowanej pomiędzy ulicami Ścinawska/Mł. Techników/Zachodnia (teren boiska), Dojazd do parkingu mógłby odbywać się od strony ulicy Młodych Techników lub Ścinawskiej. Obecnie bardzo brakuje odpowiednich miejsc parkingowych, co stanowi poważny problem dla mieszkańców i użytkowników tej okolicy.

Niedostatek miejsc parkingowych powoduje codzienne trudności, takie jak:

Problemy z parkowaniem: Mieszkańcy często nie mogą znaleźć miejsca parkingowego w pobliżu swojego miejsca zamieszkania, co zmusza ich do parkowania w dużej odległości lub na miejscach niedozwolonych. Szczególnie dotyczy to mieszkańców budynków usytuowanych przy ul. Zachodniej 7-19 i 21 - 31 zlokalizowanych bezpośrednio przy ulicy Zachodniej.

Bezpieczeństwo: Parkowanie w miejscach niedozwolonych lub na poboczach dróg zwiększa ryzyko wypadków i utrudnia przejazd służbom ratunkowym.

Wzrost napięcia społecznego: Brak miejsc parkingowych prowadzi do konfliktów między mieszkańcami oraz między mieszkańcami a służbami porządkowymi.

Proszę o rozważenie mojej prośby i uwzględnienie w MPZP 819. Poprawa infrastruktury parkingowej znacząco wpłynie na jakość życia mieszkańców oraz zwiększy bezpieczeństwo w okolicy.

Teren boiska na którym mógłby być parking jest obecnie nie wykorzystywany, bo dzieci i młodzież korzystają z pięknie zagospodarowanego skweru św.o. Damiana de Veuster po drugiej stronie ulicy Młodych Techników.

7.2. (Nieobowiązkowo). W przypadku wypełnienia, należy uzupełnić każdą z kolumn tabeli.

Szczegółowe informacje dotyczące treści pisma w odniesieniu do działek ewidencyjnych:

Lp.	7.2.1. Nazwa aktu planowania przestrzennego	7.2.2. Identyfikator działki lub działek ewidencyjnych	7.2.3. Czy teren objęty pismem obejmuje całość działki lub działek ewidencyjnych ⁷⁾	7.2.4. Treść ⁶⁾
1	MPZP 819 w rejonie ulic Legnickiej, Zachodniej, Poznańskiej, Ścinawskiej i Młodych Techników we Wrocławiu	026401_1.0001 .AR_3.8/7	<input type="checkbox"/> tak <input checked="" type="checkbox"/> nie	Zwracam się z uprzejmą prośbą o uwzględnienie w opracowywanym planie zagospodarowania przestrzennego parkingu dla samochodów osobowych na części działki nr 8/7 AM3 usytuowanej pomiędzy ulicami Ścinawska/Mł. Techników/Zachodnia (teren boiska), Dojazd do parkingu mógłby odbywać się od strony ulicy Młodych Techników lub Ścinawskiej. Obecnie bardzo brakuje odpowiednich miejsc parkingowych, co stanowi poważny problem dla mieszkańców i użytkowników tej okolicy. Niedostatek miejsc parkingowych powoduje codzienne trudności, takie jak: Problemy z parkowaniem: Mieszkańcy często nie mogą znaleźć miejsca parkingowego w pobliżu swojego miejsca zamieszkania, co zmusza ich do parkowania w dużej odległości lub na miejscach niedozwolonych. Szczególnie dotyczy to mieszkańców budynków usytuowanych przy ul. Zachodniej 7-19 i 21 - 31 zlokalizowanych bezpośrednio przy ulicy Zachodniej. Bezpieczeństwo: Parkowanie w miejscach niedozwolonych lub na poboczach dróg zwiększa ryzyko wypadków i utrudnia przejazd służbom ratunkowym. Wzrost napięcia społecznego: Brak miejsc parkingowych prowadzi do konfliktów między

7.3. (Nieobowiązkowo). W przypadku wypełnienia, należy uzupełnić każdą z kolumn tabeli.

Szczegółowe informacje dotyczące działek ewidencyjnych oraz niektórych parametrów – w przypadku zaznaczenia w pkt 2: wniosku do projektu aktu (pkt 2.1), uwagi do konsultowanego projektu aktu (pkt 2.2) lub wniosku o zmianę aktu (pkt 2.3) oraz w pkt 3: planu ogólnego gminy (pkt 3.1) lub miejscowego planu zagospodarowania przestrzennego, w tym zintegrowanego planu inwestycyjnego lub miejscowego planu rewitalizacji (pkt 3.2):

Lp.	7.3.1. Nazwa planu ogólnego gminy lub miejscowego planu zagospodarowania przestrzennego	7.3.2. Identyfikator działki lub działek ewidencyjnych	7.3.3. Czy teren objęty pismem obejmuje całość działki lub działek ewidencyjnych ⁷⁾	7.3.4. Nazwa lub nazwy klasy przeznaczenia terenu (albo symbol lub symbole klasy przeznaczenia terenu) ⁸⁾	7.3.5. Maksymalny udział powierzchni zabudowy [%]	7.3.6. Maksymalna wysokość zabudowy [m]	7.3.7. Minimalny udział powierzchni biologicznie czynnej [%]
1			<input type="checkbox"/> tak <input type="checkbox"/> nie				

8. OŚWIADCZENIE W SPRAWIE KORESPONDENCJI ELEKTRONICZNEJ

Wyrażam zgodę Nie wyrażam zgody

na doręczanie korespondencji w niniejszej sprawie za pomocą środków komunikacji elektronicznej w rozumieniu art. 2 pkt 5 ustawy z dnia 18 lipca 2002 r. o świadczeniu usług drogą elektroniczną (Dz. U. z 2020 r. poz. 344).

9. ZAŁĄCZNIKI

- Pełnomocnictwo do reprezentowania składającego pismo lub pełnomocnictwo do doręczeń (zgodnie z ustawą z dnia 16 listopada 2006 r. o opłacie skarbowej (Dz. U. z 2023 r. poz. 2111)) – jeżeli składający pismo działa przez pełnomocnika.
- Potwierdzenie uiszczenia opłaty skarbowej od pełnomocnictwa – jeżeli obowiązek uiszczenia takiej opłaty wynika z ustawy z dnia 16 listopada 2006 r. o opłacie skarbowej.
- (Nieobowiązkowo). Określenie granic terenu w formie graficznej w przypadku wskazania terenu objętego pismem jako części działki ewidencyjnej lub działek ewidencyjnych.
- (Nieobowiązkowo). Inne załączniki – w przypadku zaznaczenia pola należy podać nazwy załączników.⁹⁾
.....

10. PODPIS SKŁADAJĄCEGO PISMO (PEŁNOMOCNIKA) I DATA PODPISU

Podpis powinien być czytelny. Podpis i datę podpisu umieszcza się w przypadku składania pisma w postaci papierowej.

Podpis

[Redacted Signature]

Data: 24 VI 2024



2

Pismo dotyczące aktu planowania przestrzennego podpis

1. ORGAN, DO KTÓREGO JEST SKŁADANE PISMO

Nazwa: Prezydent Wrocławia - Wydział Planowania Przestrzennego Urzędu Miejskiego Wrocław
ul. Świdnicka 53, 50-030 Wrocław

A. Smańda




2. RODZAJ PISMA¹⁾

- 2.1. wniosek do projektu aktu
 2.2. uwaga do konsultowanego projektu a
 2.3. wniosek o zmianę aktu³⁾
 2.4. wniosek o sporządzenie aktu³⁾

3. RODZAJ AKTU PLANOWANIA PRZESTRZENNEGO¹⁾

- 3.1. plan ogólny gminy
 3.2. miejscowy plan zagospodarowania przestrzennego, w tym zintegrowany plan inwestycyjny lub miejscowy plan rewitalizacji
 3.3. uchwała ustalająca zasady i warunki sytuowania obiektów małej architektury, tablic reklamowych i urządzeń reklamowych oraz ogrodzeń, ich gabaryty, standardy jakościowe oraz rodzaje materiałów budowlanych, z jakich mogą być wykonane
 3.4. audyt krajobrazowy
 3.5. plan zagospodarowania przestrzennego województwa

4. DANE SKŁADAJĄCEGO PISMO⁴⁾



5. ADRES DO KORESPONDENCJI SKŁADAJĄCEGO PISMO⁴⁾

(Nieobowiązkowo)

Kraj: Województwo:
Powiat: Gmina:
Ulica: Nr domu: Nr lokalu:
Miejscowość: Kod pocztowy:

6. DANE PEŁNOMOCNIKA⁴⁾

(Nieobowiązkowo)

- pełnomocnik pełnomocnik do doręczeń

Imię i nazwisko:

Kraj: Województwo:

Powiat: Gmina:

Ulica: Nr domu: Nr lokalu:

Miejscowość: Kod pocztowy:

E-mail (w przypadku gdy pełnomocnik posiada adres e-mail):

Nr tel. (nieobowiązkowo):

Adres skrytki ePUAP lub adres do doręczeń elektronicznych⁵⁾:

7. TREŚĆ PISMA

7.1. Treść⁶⁾

Zwracam się z uprzejmą prośbą o uwzględnienie w opracowywanym planie zagospodarowania przestrzennego parkingu naziemnego dla samochodów osobowych na części działki nr 8/7 AM3 usytuowanej pomiędzy ulicami Ścinawska/Mł.Techników/Zachodnia (teren boiska), Dojazd do parkingu mógłby odbywać się od strony ulicy Młodych Techników lub Ścinawskiej. Obecnie bardzo brakuje odpowiednich miejsc parkingowych, co stanowi poważny problem dla mieszkańców i użytkowników tej okolicy.

Niedostatek miejsc parkingowych powoduje codzienne trudności, takie jak:

Problemy z parkowaniem: Mieszkańcy często nie mogą znaleźć miejsca parkingowego w pobliżu swojego miejsca zamieszkania, co zmusza ich do parkowania w dużej odległości lub na miejscach niedozwolonych. Szczególnie dotyczy to mieszkańców budynków usytuowanych przy ul. Zachodniej 7-19 i 21 - 31 zlokalizowanych bezpośrednio przy ulicy Zachodniej.

Bezpieczeństwo: Parkowanie w miejscach niedozwolonych lub na poboczach dróg zwiększa ryzyko wypadków i utrudnia przejazd służbom ratunkowym.

Wzrost napięcia społecznego: Brak miejsc parkingowych prowadzi do konfliktów między mieszkańcami oraz między mieszkańcami a służbami porządkowymi.

Proszę o rozważenie mojej prośby i uwzględnienie w MPZP 819. Poprawa infrastruktury parkingowej znacząco wpłynie na jakość życia mieszkańców oraz zwiększy bezpieczeństwo w okolicy.

Teren boiska na którym mógłby być parking jest obecnie nie wykorzystywany, bo dzieci i młodzież korzystają z pięknie zagospodarowanego skweru św.o. Damiana de Veuster po drugiej stronie ulicy Młodych Techników.

7.2. (Nieobowiązkowo). W przypadku wypełnienia, należy uzupełnić każdą z kolumn tabeli.

Szczegółowe informacje dotyczące treści pisma w odniesieniu do działek ewidencyjnych:

Lp.	7.2.1. Nazwa aktu planowania przestrzennego	7.2.2. Identyfikator działki lub działek ewidencyjnych	7.2.3. Czy teren objęty pismem obejmuje całość działki lub działek ewidencyjnych ⁷⁾	7.2.4. Treść ⁶⁾
1	MPZP 819 w rejonie ulic Legnickiej,Zachodniej, Poznańskiej, Ścinawskiej i Młodych Techników we Wrocławiu	026401_1.0001 .AR_3.8/7	<input type="checkbox"/> tak <input checked="" type="checkbox"/> nie	<p>Zwracam się z uprzejmą prośbą o uwzględnienie w opracowywanym planie zagospodarowania przestrzennego parkingu dla samochodów osobowych na części działki nr 8/7 AM3 usytuowanej pomiędzy ulicami Ścinawska/Mł.Techników/Zachodnia (teren boiska), Dojazd do parkingu mógłby odbywać się od strony ulicy Młodych Techników lub Ścinawskiej. Obecnie bardzo brakuje odpowiednich miejsc parkingowych, co stanowi poważny problem dla mieszkańców i użytkowników tej okolicy.</p> <p>Niedostatek miejsc parkingowych powoduje codzienne trudności, takie jak:</p> <p>Problemy z parkowaniem: Mieszkańcy często nie mogą znaleźć miejsca parkingowego w pobliżu swojego miejsca zamieszkania, co zmusza ich do parkowania w dużej odległości lub na miejscach niedozwolonych. Szczególnie dotyczy to mieszkańców budynków usytuowanych przy ul. Zachodniej 7-19 i 21 - 31 zlokalizowanych bezpośrednio przy ulicy Zachodniej.</p> <p>Bezpieczeństwo: Parkowanie w miejscach niedozwolonych lub na poboczach dróg zwiększa ryzyko wypadków i utrudnia przejazd służbom ratunkowym.</p> <p>Wzrost napięcia społecznego: Brak miejsc parkingowych prowadzi do konfliktów między</p>

7.3. (Nieobowiązkowo). W przypadku wypełnienia, należy uzupełnić każdą z kolumn tabeli.

Szczegółowe informacje dotyczące działek ewidencyjnych oraz niektórych parametrów – w przypadku zaznaczenia w pkt 2: wniosku do projektu aktu (pkt 2.1), uwagi do konsultowanego projektu aktu (pkt 2.2) lub wniosku o zmianę aktu (pkt 2.3) oraz w pkt 3: planu ogólnego gminy (pkt 3.1) lub miejscowego planu zagospodarowania przestrzennego, w tym zintegrowanego planu inwestycyjnego lub miejscowego planu rewitalizacji (pkt 3.2):

Lp.	7.3.1. Nazwa planu ogólnego gminy lub miejscowego planu zagospodarowania przestrzennego	7.3.2. Identyfikator działki lub działek ewidencyjnych	7.3.3. Czy teren objęty pismem obejmuje całość działki lub działek ewidencyjnych ⁷⁾	7.3.4. Nazwa lub nazwy klasy przeznaczenia terenu (albo symbol lub symbole klasy przeznaczenia terenu) ⁸⁾	7.3.5. Maksymalny udział powierzchni zabudowy [%]	7.3.6. Maksymalna wysokość zabudowy [m]	7.3.7. Minimalny udział powierzchni biologicznie czynnej [%]
1			<input type="checkbox"/> tak <input type="checkbox"/> nie				

8. OŚWIADCZENIE W SPRAWIE KORESPONDENCJI ELEKTRONICZNEJ

Wyrażam zgodę Nie wyrażam zgody

na doręczanie korespondencji w niniejszej sprawie za pomocą środków komunikacji elektronicznej w rozumieniu art. 2 pkt 5 ustawy z dnia 18 lipca 2002 r. o świadczeniu usług drogą elektroniczną (Dz. U. z 2020 r. poz. 344).

9. ZAŁĄCZNIKI

- Pełnomocnictwo do reprezentowania składającego pismo lub pełnomocnictwo do doręczeń (zgodnie z ustawą z dnia 16 listopada 2006 r. o opłacie skarbowej (Dz. U. z 2023 r. poz. 2111)) – jeżeli składający pismo działa przez pełnomocnika.
- Potwierdzenie uiszczenia opłaty skarbowej od pełnomocnictwa – jeżeli obowiązek uiszczenia takiej opłaty wynika z ustawy z dnia 16 listopada 2006 r. o opłacie skarbowej.
- (Nieobowiązkowo). Określenie granic terenu w formie graficznej w przypadku wskazania terenu objętego pismem jako części działki ewidencyjnej lub działek ewidencyjnych.
- (Nieobowiązkowo). Inne załączniki – w przypadku zaznaczenia pola należy podać nazwy załączników.⁹⁾

10. PODPIS SKŁADAJĄCEGO PISMO (PEŁNOMOCNIKA) I DATA PODPISU

Podpis powinien być czytelny. Podpis i datę podpisu umieszcza się w przypadku składania pisma w postaci papierowej.

Podpis



Data:

23.06.2024



PP/4424029

URZĄD MIEJSKI WROCŁAWIA
WYDZIAŁ PLANOWANIA PRZESTRZENNEGO

wpl. 25-06-2024

podpis

242685

A. Smidliński

Pismo dotyczące aktu planowania przestrzennego**1. ORGAN, DO KTÓREGO JEST SKŁADANE PISMO**Nazwa: Prezydent Wrocławia - Wydział Planowania Przestrzennego Urzędu Miejskiego Wrocławia,
ul. Świdnicka 53,50-030 Wrocław**2. RODZAJ PISMA¹⁾**

- 2.1. wniosek do projektu aktu 2.2. uwaga do konsultowanego projektu aktu²⁾
 2.3. wniosek o zmianę aktu³⁾ 2.4. wniosek o sporządzenie aktu³⁾

3. RODZAJ AKTU PLANOWANIA PRZESTRZENNEGO¹⁾

- 3.1. plan ogólny gminy
 3.2. miejscowy plan zagospodarowania przestrzennego, w tym zintegrowany plan inwestycyjny lub miejscowy plan rewitalizacji
 3.3. uchwała ustalająca zasady i warunki sytuowania obiektów małej architektury, tablic reklamowych i urządzeń reklamowych oraz ogrodzeń, ich gabaryty, standardy jakościowe oraz rodzaje materiałów budowlanych, z jakich mogą być wykonane
 3.4. audyt krajobrazowy
 3.5. plan zagospodarowania przestrzennego województwa

4. DANE SKŁADAJĄCEGO PISMO⁴⁾**5. ADRES DO KORESPONDENCJI SKŁADAJĄCEGO PISMO⁴⁾**

(Nieobowiązkowo)

Kraj: Województwo:

Powiat: Gmina:

Ulica: Nr domu: Nr lokalu:

Miejscowość: Kod pocztowy:

6. DANE PEŁNOMOCNIKA⁴⁾

(Nieobowiązkowo)

- pełnomocnik pełnomocnik do doręczeń

Imię i nazwisko:

Kraj: Województwo:

Powiat: Gmina:

Ulica: Nr domu: Nr lokalu:

Miejscowość: Kod pocztowy:

E-mail (w przypadku gdy pełnomocnik posiada adres e-mail):

Nr tel. (nieobowiązkowo):

Adres skrytki ePUAP lub adres do doręczeń elektronicznych⁵⁾:

7. TREŚĆ PISMA

7.1. Treść⁶⁾

Zwracam się z uprzejmą prośbą o uwzględnienie w opracowywanym planie zagospodarowania przestrzennego parkingu naziemnego dla samochodów osobowych na części działki nr 8/7 AM3 usytuowanej pomiędzy ulicami Ścinawska/Mł.Techników/Zachodnia (teren boiska), Dojazd do parkingu mógłby odbywać się od strony ulicy Młodych Techników lub Ścinawskiej. Obecnie bardzo brakuje odpowiednich miejsc parkingowych, co stanowi poważny problem dla mieszkańców i użytkowników tej okolicy.

Niedostatek miejsc parkingowych powoduje codzienne trudności, takie jak:

Problemy z parkowaniem: Mieszkańcy często nie mogą znaleźć miejsca parkingowego w pobliżu swojego miejsca zamieszkania, co zmusza ich do parkowania w dużej odległości lub na miejscach niedozwolonych. Szczególnie dotyczy to mieszkańców budynków usytuowanych przy ul. Zachodniej 7-19 i 21 - 31 zlokalizowanych bezpośrednio przy ulicy Zachodniej.

Bezpieczeństwo: Parkowanie w miejscach niedozwolonych lub na poboczach dróg zwiększa ryzyko wypadków i utrudnia przejazd służbom ratunkowym.

Wzrost napięcia społecznego: Brak miejsc parkingowych prowadzi do konfliktów między mieszkańcami oraz między mieszkańcami a służbami porządkowymi.

Proszę o rozważenie mojej prośby i uwzględnienie w MPZP 819. Poprawa infrastruktury parkingowej znacząco wpłynie na jakość życia mieszkańców oraz zwiększy bezpieczeństwo w okolicy.

Teren boiska na którym mógłby być parking jest obecnie nie wykorzystywany, bo dzieci i młodzież korzystają z pięknie zagospodarowanego skweru św.o. Damiana de Veuster po drugiej stronie ulicy Młodych Techników.

7.2. (Nieobowiązkowo). W przypadku wypełnienia, należy uzupełnić każdą z kolumn tabeli.

Szczegółowe informacje dotyczące treści pisma w odniesieniu do działek ewidencyjnych:

Lp.	7.2.1. Nazwa aktu planowania przestrzennego	7.2.2. Identyfikator działki lub działek ewidencyjnych	7.2.3. Czy teren objęty pismem obejmuje całość działki lub działek ewidencyjnych ⁷⁾	7.2.4. Treść ⁶⁾
1	MPZP 819 w rejonie ulic Legnickiej, Zachodniej, Poznańskiej, Ścinawskiej i Młodych Techników we Wrocławiu	026401_1.0001 .AR_3.8/7	<input type="checkbox"/> tak <input checked="" type="checkbox"/> nie	Zwracam się z uprzejmą prośbą o uwzględnienie w opracowywanym planie zagospodarowania przestrzennego parkingu dla samochodów osobowych na części działki nr 8/7 AM3 usytuowanej pomiędzy ulicami Ścinawska/Mł.Techników/Zachodnia (teren boiska), Dojazd do parkingu mógłby odbywać się od strony ulicy Młodych Techników lub Ścinawskiej. Obecnie bardzo brakuje odpowiednich miejsc parkingowych, co stanowi poważny problem dla mieszkańców i użytkowników tej okolicy. Niedostatek miejsc parkingowych powoduje codzienne trudności, takie jak: Problemy z parkowaniem: Mieszkańcy często nie mogą znaleźć miejsca parkingowego w pobliżu swojego miejsca zamieszkania, co zmusza ich do parkowania w dużej odległości lub na miejscach niedozwolonych. Szczególnie dotyczy to mieszkańców budynków usytuowanych przy ul. Zachodniej 7-19 i 21 - 31 zlokalizowanych bezpośrednio przy ulicy Zachodniej. Bezpieczeństwo: Parkowanie w miejscach niedozwolonych lub na poboczach dróg zwiększa ryzyko wypadków i utrudnia przejazd służbom ratunkowym. Wzrost napięcia społecznego: Brak miejsc parkingowych prowadzi do konfliktów między

7.3. (Nieobowiązkowo). W przypadku wypełnienia, należy uzupełnić każdą z kolumn tabeli.

Szczegółowe informacje dotyczące działek ewidencyjnych oraz niektórych parametrów – w przypadku zaznaczenia w pkt 2: wniosku do projektu aktu (pkt 2.1), uwagi do konsultowanego projektu aktu (pkt 2.2) lub wniosku o zmianę aktu (pkt 2.3) oraz w pkt 3: planu ogólnego gminy (pkt 3.1) lub miejscowego planu zagospodarowania przestrzennego, w tym zintegrowanego planu inwestycyjnego lub miejscowego planu rewitalizacji (pkt 3.2):

Lp.	7.3.1. Nazwa planu ogólnego gminy lub miejscowego planu zagospodarowania przestrzennego	7.3.2. Identyfikator działki lub działek ewidencyjnych	7.3.3. Czy teren objęty pismem obejmuje całość działki lub działek ewidencyjnych ⁷⁾	7.3.4. Nazwa lub nazwy klasy przeznaczenia terenu (albo symbol lub symbole klasy przeznaczenia terenu ⁸⁾	7.3.5. Maksymalny udział powierzchni zabudowy [%]	7.3.6. Maksymalna wysokość zabudowy [m]	7.3.7. Minimalny udział powierzchni biologicznie czynnej [%]
1			<input type="checkbox"/> tak <input type="checkbox"/> nie				

8. OŚWIADCZENIE W SPRAWIE KORESPONDENCJI ELEKTRONICZNEJ

Wyrażam zgodę Nie wyrażam zgody

na doręczanie korespondencji w niniejszej sprawie za pomocą środków komunikacji elektronicznej w rozumieniu art. 2 pkt 5 ustawy z dnia 18 lipca 2002 r. o świadczeniu usług drogą elektroniczną (Dz. U. z 2020 r. poz. 344).

9. ZAŁĄCZNIKI

- Pełnomocnictwo do reprezentowania składającego pismo lub pełnomocnictwo do doręczeń (zgodnie z ustawą z dnia 16 listopada 2006 r. o opłacie skarbowej (Dz. U. z 2023 r. poz. 2111)) – jeżeli składający pismo działa przez pełnomocnika.
- Potwierdzenie uiszczenia opłaty skarbowej od pełnomocnictwa – jeżeli obowiązek uiszczenia takiej opłaty wynika z ustawy z dnia 16 listopada 2006 r. o opłacie skarbowej.
- (Nieobowiązkowo). Określenie granic terenu w formie graficznej w przypadku wskazania terenu objętego pismem jako części działki ewidencyjnej lub działek ewidencyjnych.
- (Nieobowiązkowo). Inne załączniki – w przypadku zaznaczenia pola należy podać nazwy załączników.⁹⁾

10. PODPIS SKŁADAJĄCEGO PISMO (PEŁNOMOCNIKA) I DATA PODPISU

Podpis powinien być czytelny. Podpis i datę podpisu umieszcza się w przypadku składania pisma w postaci papierowej.

Podpis:



Data:

24.06.2024



PP/4424051

URZĄD MIEJSKI WROCŁAWIA
WYDZIAŁ PLANOWANIA PRZESTRZENNEGO
wpł. 25-06-2024
L.dz. odpis 242753

A. Sindińska
[Signature]

Pismo dotyczące aktu planowania przestrzennego

1. ORGAN, DO KTÓREGO JEST SKŁADANE PISMO

Nazwa: Prezydent Wrocławia - Wydział Planowania Przestrzennego Urzędu Miejskiego Wrocławia,
ul. Świdnicka 53, 50-030 Wrocław

2. RODZAJ PISMA¹⁾

- 2.1. wniosek do projektu aktu
- 2.2. uwaga do konsultowanego projektu aktu²⁾
- 2.3. wniosek o zmianę aktu³⁾
- 2.4. wniosek o sporządzenie aktu³⁾

3. RODZAJ AKTU PLANOWANIA PRZESTRZENNEGO¹⁾

- 3.1. plan ogólny gminy
- 3.2. miejscowy plan zagospodarowania przestrzennego, w tym zintegrowany plan inwestycyjny lub miejscowy plan rewitalizacji
- 3.3. uchwała ustalająca zasady i warunki sytuowania obiektów małej architektury, tablic reklamowych i urządzeń reklamowych oraz ogrodzeń, ich gabaryty, standardy jakościowe oraz rodzaje materiałów budowlanych, z jakich mogą być wykonane
- 3.4. audyt krajobrazowy
- 3.5. plan zagospodarowania przestrzennego województwa

4. DANE SKŁADAJĄCEGO PISMA



5. ADRES DO KORESPONDENCJI SKŁADAJĄCEGO PISMO⁴⁾

(Nieobowiązkowo)
 Kraj: Województwo:
 Powiat: Gmina:
 Ulica: Nr domu: Nr lokalu:
 Miejscowość: Kod pocztowy:

6. DANE PEŁNOMOCNIKA⁴⁾

(Nieobowiązkowo)
 pełnomocnik pełnomocnik do doręczeń
 Imię i nazwisko:
 Kraj: Województwo:
 Powiat: Gmina:
 Ulica: Nr domu: Nr lokalu:
 Miejscowość: Kod pocztowy:
 E-mail (w przypadku gdy pełnomocnik posiada adres e-mail):
 Nr tel. (nieobowiązkowo):
 Adres skrytki ePUAP lub adres do doręczeń elektronicznych⁵⁾:

7. TREŚĆ PISMA

7.1. Treść⁶⁾

Zwracam się z uprzejmą prośbą o uwzględnienie w opracowywanym planie zagospodarowania przestrzennego parkingu naziemnego dla samochodów osobowych na części działki nr 8/7 AM3 usytuowanej pomiędzy ulicami Ścinawska/Mł.Techników/Zachodnia (teren boiska), Dojazd do parkingu mógłby odbywać się od strony ulicy Młodych Techników lub Ścinawskiej. Obecnie bardzo brakuje odpowiednich miejsc parkingowych, co stanowi poważny problem dla mieszkańców i użytkowników tej okolicy.

Niedostatek miejsc parkingowych powoduje codzienne trudności, takie jak:

Problemy z parkowaniem: Mieszkańcy często nie mogą znaleźć miejsca parkingowego w pobliżu swojego miejsca zamieszkania, co zmusza ich do parkowania w dużej odległości lub na miejscach niedozwolonych. Szczególnie dotyczy to mieszkańców budynków usytuowanych przy ul. Zachodniej 7-19 i 21 - 31 zlokalizowanych bezpośrednio przy ulicy Zachodniej.

Bezpieczeństwo: Parkowanie w miejscach niedozwolonych lub na poboczach dróg zwiększa ryzyko wypadków i utrudnia przejazd służbom ratunkowym.

Wzrost napięcia społecznego: Brak miejsc parkingowych prowadzi do konfliktów między mieszkańcami oraz między mieszkańcami a służbami porządkowymi.

Proszę o rozważenie mojej prośby i uwzględnienie w MPZP 819. Poprawa infrastruktury parkingowej znacząco wpłynie na jakość życia mieszkańców oraz zwiększy bezpieczeństwo w okolicy.

Teren boiska na którym mógłby być parking jest obecnie nie wykorzystywany, bo dzieci i młodzież korzystają z pięknie zagospodarowanego skweru św.o. Damiana de Veuster po drugiej stronie ulicy Młodych Techników.

7.2. (Nieobowiązkowo). W przypadku wypełnienia, należy uzupełnić każdą z kolumn tabeli.

Szczegółowe informacje dotyczące treści pisma w odniesieniu do działek ewidencyjnych:

Lp.	7.2.1. Nazwa aktu planowania przestrzennego	7.2.2. Identyfikator działki lub działek ewidencyjnych	7.2.3. Czy teren objęty pismem obejmuje całość działki lub działek ewidencyjnych ⁷⁾	7.2.4. Treść ⁶⁾
1	MPZP 819 w rejonie ulic Legnickiej, Zachodniej, Poznańskiej, Ścinawskiej i Młodych Techników we Wrocławiu	026401_1.0001 .AR_3.8/7	<input type="checkbox"/> tak <input checked="" type="checkbox"/> nie	Zwracam się z uprzejmą prośbą o uwzględnienie w opracowywanym planie zagospodarowania przestrzennego parkingu dla samochodów osobowych na części działki nr 8/7 AM3 usytuowanej pomiędzy ulicami Ścinawska/Mł.Techników/Zachodnia (teren boiska), Dojazd do parkingu mógłby odbywać się od strony ulicy Młodych Techników lub Ścinawskiej. Obecnie bardzo brakuje odpowiednich miejsc parkingowych, co stanowi poważny problem dla mieszkańców i użytkowników tej okolicy. Niedostatek miejsc parkingowych powoduje codzienne trudności, takie jak: Problemy z parkowaniem: Mieszkańcy często nie mogą znaleźć miejsca parkingowego w pobliżu swojego miejsca zamieszkania, co zmusza ich do parkowania w dużej odległości lub na miejscach niedozwolonych. Szczególnie dotyczy to mieszkańców budynków usytuowanych przy ul. Zachodniej 7-19 i 21 - 31 zlokalizowanych bezpośrednio przy ulicy Zachodniej. Bezpieczeństwo: Parkowanie w miejscach niedozwolonych lub na poboczach dróg zwiększa ryzyko wypadków i utrudnia przejazd służbom ratunkowym. Wzrost napięcia społecznego: Brak miejsc parkingowych prowadzi do konfliktów między

7.3. (Nieobowiązkowo). W przypadku wypełnienia, należy uzupełnić każdą z kolumn tabeli.

Szczegółowe informacje dotyczące działek ewidencyjnych oraz niektórych parametrów – w przypadku zaznaczenia w pkt 2: wniosku do projektu aktu (pkt 2.1), uwagi do konsultowanego projektu aktu (pkt 2.2) lub wniosku o zmianę aktu (pkt 2.3) oraz w pkt 3: planu ogólnego gminy (pkt 3.1) lub miejscowego planu zagospodarowania przestrzennego, w tym zintegrowanego planu inwestycyjnego lub miejscowego planu rewitalizacji (pkt 3.2):

Lp.	7.3.1. Nazwa planu ogólnego gminy lub miejscowego planu zagospodarowania przestrzennego	7.3.2. Identyfikator działki lub działek ewidencyjnych	7.3.3. Czy teren objęty pismem obejmuje całość działki lub działek ewidencyjnych ⁷⁾	7.3.4. Nazwa lub nazwy klasy przeznaczenia terenu (albo symbol lub symbole klasy przeznaczenia terenu) ⁸⁾	7.3.5. Maksymalny udział powierzchni zabudowy [%]	7.3.6. Maksymalna wysokość zabudowy [m]	7.3.7. Minimalny udział powierzchni biologicznie czynnej [%]
1			<input type="checkbox"/> tak <input type="checkbox"/> nie				

8. OŚWIADCZENIE W SPRAWIE KORESPONDENCJI ELEKTRONICZNEJ

Wyrażam zgodę Nie wyrażam zgody

na doręczanie korespondencji w niniejszej sprawie za pomocą środków komunikacji elektronicznej w rozumieniu art. 2 pkt 5 ustawy z dnia 18 lipca 2002 r. o świadczeniu usług drogą elektroniczną (Dz. U. z 2020 r. poz. 344).

9. ZAŁĄCZNIKI

- Pełnomocnictwo do reprezentowania składającego pismo lub pełnomocnictwo do doręczeń (zgodnie z ustawą z dnia 16 listopada 2006 r. o opłacie skarbowej (Dz. U. z 2023 r. poz. 2111)) – jeżeli składający pismo działa przez pełnomocnika.
 - Potwierdzenie uiszczenia opłaty skarbowej od pełnomocnictwa – jeżeli obowiązek uiszczenia takiej opłaty wynika z ustawy z dnia 16 listopada 2006 r. o opłacie skarbowej.
 - (Nieobowiązkowo). Określenie granic terenu w formie graficznej w przypadku wskazania terenu objętego pismem jako części działki ewidencyjnej lub działek ewidencyjnych.
 - (Nieobowiązkowo). Inne załączniki – w przypadku zaznaczenia pola należy podać nazwy załączników.⁹⁾
-

10. PODPIS SKŁADAJĄCEGO PISMO (PEŁNOMOCNIKA) I DATA PODPISU

Podpis powinien być czytelny. Podpis i data podpisu umieszcza się w przypadku składania pisma w postaci papierowej.

Podpis: 

Data: 24.06.24



PP/4424028



A. Sudański

Pismo dotyczące aktu planowania przestrzennego**1. ORGAN, DO KTÓREGO JEST SKŁADANE PISMO**Nazwa: Prezydent Wrocławia - Wydział Planowania Przestrzennego Urzędu Miejskiego Wrocławia,
ul. Świdnicka 53,50-030 Wrocław**2. RODZAJ PISMA¹⁾**

- 2.1. wniosek do projektu aktu 2.2. uwaga do konsultowanego projektu aktu²⁾
 2.3. wniosek o zmianę aktu³⁾ 2.4. wniosek o sporządzenie aktu³⁾

3. RODZAJ AKTU PLANOWANIA PRZESTRZENNEGO¹⁾

- 3.1. plan ogólny gminy
 3.2. miejscowy plan zagospodarowania przestrzennego, w tym zintegrowany plan inwestycyjny lub miejscowy plan rewitalizacji
 3.3. uchwała ustalająca zasady i warunki sytuowania obiektów małej architektury, tablic reklamowych i urządzeń reklamowych oraz ogrodzeń, ich gabaryty, standardy jakościowe oraz rodzaje materiałów budowlanych, z jakich mogą być wykonane
 3.4. audyt krajobrazowy
 3.5. plan zagospodarowania przestrzennego województwa

4. DANE SKŁADAJĄCEGO PISMO⁴⁾**5. ADRES DO KORESPONDENCJI SKŁADAJĄCEGO PISMO⁴⁾**

(Nieobowiązkowo)

Kraj: Województwo:
 Powiat: Gmina:
 Ulica: Nr domu: Nr lokalu:
 Miejscowość: Kod pocztowy:

6. DANE PEŁNOMOCNIKA⁴⁾

(Nieobowiązkowo)

 pełnomocnik pełnomocnik do doręczeń

Imię i nazwisko:

Kraj: Województwo:
 Powiat: Gmina:
 Ulica: Nr domu: Nr lokalu:
 Miejscowość: Kod pocztowy:
 E-mail (w przypadku gdy pełnomocnik posiada adres e-mail):
 Nr tel. (nieobowiązkowo):
 Adres skrytki ePUAP lub adres do doręczeń elektronicznych⁵⁾:

7. TREŚĆ PISMA

7.1. Treść⁶⁾

Zwracam się z uprzejmą prośbą o uwzględnienie w opracowywanym planie zagospodarowania przestrzennego parkingu naziemnego dla samochodów osobowych na części działki nr 8/7 AM3 usytuowanej pomiędzy ulicami Ścinawska/Mł.Techników/Zachodnia (teren boiska), Dojazd do parkingu mógłby odbywać się od strony ulicy Młodych Techników lub Ścinawskiej. Obecnie bardzo brakuje odpowiednich miejsc parkingowych, co stanowi poważny problem dla mieszkańców i użytkowników tej okolicy.

Niedostatek miejsc parkingowych powoduje codzienne trudności, takie jak:

Problemy z parkowaniem: Mieszkańcy często nie mogą znaleźć miejsca parkingowego w pobliżu swojego miejsca zamieszkania, co zmusza ich do parkowania w dużej odległości lub na miejscach niedozwolonych. Szczególnie dotyczy to mieszkańców budynków usytuowanych przy ul. Zachodniej 7-19 i 21 - 31 zlokalizowanych bezpośrednio przy ulicy Zachodniej.

Bezpieczeństwo: Parkowanie w miejscach niedozwolonych lub na poboczach dróg zwiększa ryzyko wypadków i utrudnia przejazd służbom ratunkowym.

Wzrost napięcia społecznego: Brak miejsc parkingowych prowadzi do konfliktów między mieszkańcami oraz między mieszkańcami a służbami porządkowymi.

Proszę o rozważenie mojej prośby i uwzględnienie w MPZP 819. Poprawa infrastruktury parkingowej znacząco wpłynie na jakość życia mieszkańców oraz zwiększy bezpieczeństwo w okolicy.

Teren boiska na którym mógłby być parking jest obecnie nie wykorzystywany, bo dzieci i młodzież korzystają z pięknie zagospodarowanego skweru św.o. Damiana de Veuster po drugiej stronie ulicy Młodych Techników.

7.2. (Nieobowiązkowo). W przypadku wypełnienia, należy uzupełnić każdą z kolumn tabeli.

Szczegółowe informacje dotyczące treści pisma w odniesieniu do działek ewidencyjnych:

Lp.	7.2.1. Nazwa aktu planowania przestrzennego	7.2.2. Identyfikator działki lub działek ewidencyjnych	7.2.3. Czy teren objęty pismem obejmuje całość działki lub działek ewidencyjnych ⁷⁾	7.2.4. Treść ⁶⁾
1	MPZP 819 w rejonie ulic Legnickiej,Zachodniej, Poznańskiej, Ścinawskiej i Młodych Techników we Wrocławiu	026401_1.0001 .AR_3.8/7	<input type="checkbox"/> tak <input checked="" type="checkbox"/> nie	Zwracam się z uprzejmą prośbą o uwzględnienie w opracowywanym planie zagospodarowania przestrzennego parkingu dla samochodów osobowych na części działki nr 8/7 AM3 usytuowanej pomiędzy ulicami Ścinawska/Mł.Techników/Zachodnia (teren boiska), Dojazd do parkingu mógłby odbywać się od strony ulicy Młodych Techników lub Ścinawskiej. Obecnie bardzo brakuje odpowiednich miejsc parkingowych, co stanowi poważny problem dla mieszkańców i użytkowników tej okolicy. Niedostatek miejsc parkingowych powoduje codzienne trudności, takie jak: Problemy z parkowaniem: Mieszkańcy często nie mogą znaleźć miejsca parkingowego w pobliżu swojego miejsca zamieszkania, co zmusza ich do parkowania w dużej odległości lub na miejscach niedozwolonych. Szczególnie dotyczy to mieszkańców budynków usytuowanych przy ul. Zachodniej 7-19 i 21 - 31 zlokalizowanych bezpośrednio przy ulicy Zachodniej. Bezpieczeństwo: Parkowanie w miejscach niedozwolonych lub na poboczach dróg zwiększa ryzyko wypadków i utrudnia przejazd służbom ratunkowym. Wzrost napięcia społecznego: Brak miejsc parkingowych prowadzi do konfliktów między

7.3. (Nieobowiązkowo). W przypadku wypełnienia, należy uzupełnić każdą z kolumn tabeli.

Szczegółowe informacje dotyczące działek ewidencyjnych oraz niektórych parametrów – w przypadku zaznaczenia w pkt 2: wniosku do projektu aktu (pkt 2.1), uwagi do konsultowanego projektu aktu (pkt 2.2) lub wniosku o zmianę aktu (pkt 2.3) oraz w pkt 3: planu ogólnego gminy (pkt 3.1) lub miejscowego planu zagospodarowania przestrzennego, w tym zintegrowanego planu inwestycyjnego lub miejscowego planu rewitalizacji (pkt 3.2):

Lp.	7.3.1. Nazwa planu ogólnego gminy lub miejscowego planu zagospodarowania przestrzennego	7.3.2. Identyfikator działki lub działek ewidencyjnych	7.3.3. Czy teren objęty pismem obejmuje całość działki lub działek ewidencyjnych ⁷⁾	7.3.4. Nazwa lub nazwy klasy przeznaczenia terenu (albo symbol lub symbole klasy przeznaczenia terenu ⁸⁾	7.3.5. Maksymalny udział powierzchni zabudowy [%]	7.3.6. Maksymalna wysokość zabudowy [m]	7.3.7. Minimalny udział powierzchni biologicznie czynnej [%]
1			<input type="checkbox"/> tak <input type="checkbox"/> nie				

8. OŚWIADCZENIE W SPRAWIE KORESPONDENCJI ELEKTRONICZNEJ

Wyrażam zgodę Nie wyrażam zgody

na doręczanie korespondencji w niniejszej sprawie za pomocą środków komunikacji elektronicznej w rozumieniu art. 2 pkt 5 ustawy z dnia 18 lipca 2002 r. o świadczeniu usług drogą elektroniczną (Dz. U. z 2020 r. poz. 344).


9. ZAŁĄCZNIKI

- Pełnomocnictwo do reprezentowania składającego pismo lub pełnomocnictwo do doręczeń (zgodnie z ustawą z dnia 16 listopada 2006 r. o opłacie skarbowej (Dz. U. z 2023 r. poz. 2111)) – jeżeli składający pismo działa przez pełnomocnika.
- Potwierdzenie uiszczenia opłaty skarbowej od pełnomocnictwa – jeżeli obowiązek uiszczenia takiej opłaty wynika z ustawy z dnia 16 listopada 2006 r. o opłacie skarbowej.
- (Nieobowiązkowo). Określenie granic terenu w formie graficznej w przypadku wskazania terenu objętego pismem jako części działki ewidencyjnej lub działek ewidencyjnych.
- (Nieobowiązkowo). Inne załączniki – w przypadku zaznaczenia pola należy podać nazwy załączników.⁹⁾

10. PODPIS SKŁADAJĄCEGO PISMO (PEŁNOMOCNIKA) I DATA PODPISU

Podpis powinien być czytelny. Podpis i datę podpisu umieszcza się w przypadku składania pisma w postaci papierowej.

Podpis:



Data:

24.06.2024



PP/4424124

**Pismo dotyczące aktu planowania przestrzennego****1. ORGAN, DO KTÓREGO JEST SKŁADANE PISMO**Nazwa: Prezydent Wrocławia - Wydział Planowania Przestrzennego Urzędu Miejskiego Wrocławia,
ul. Świdnicka 53,50-030 Wrocław**2. RODZAJ PISMA¹⁾**

- 2.1. wniosek do projektu aktu 2.2. uwaga do konsultowanego projektu aktu²⁾
 2.3. wniosek o zmianę aktu³⁾ 2.4. wniosek o sporządzenie aktu³⁾

3. RODZAJ AKTU PLANOWANIA PRZESTRZENNEGO¹⁾

- 3.1. plan ogólny gminy
 3.2. miejscowy plan zagospodarowania przestrzennego, w tym zintegrowany plan inwestycyjny lub miejscowy plan rewitalizacji
 3.3. uchwała ustalająca zasady i warunki sytuowania obiektów małej architektury, tablic reklamowych i urządzeń reklamowych oraz ogrodzeń, ich gabaryty, standardy jakościowe oraz rodzaje materiałów budowlanych, z jakich mogą być wykonane
 3.4. audyt krajobrazowy
 3.5. plan zagospodarowania przestrzennego województwa

4. DANE SKŁADAJĄCEGO PISMO⁴⁾**5. ADRES DO KORESPONDENCJI SKŁADAJĄCEGO PISMO⁴⁾**

(Nieobowiązkowo)

Kraj: Województwo:
 Powiat: Gmina:
 Ulica: Nr domu: Nr lokalu:
 Miejscowość: Kod pocztowy:

6. DANE PEŁNOMOCNIKA⁴⁾

(Nieobowiązkowo)

pełnomocnik pełnomocnik do doręczeń

Imię i nazwisko:

Kraj: Województwo:

Powiat: Gmina:

Ulica: Nr domu: Nr lokalu:

Miejscowość: Kod pocztowy:

E-mail (w przypadku gdy pełnomocnik posiada adres e-mail):

Nr tel. (nieobowiązkowo):

Adres skrytki ePUAP lub adres do doręczeń elektronicznych⁵⁾:

7. TREŚĆ PISMA

7.1. Treść⁶⁾

PROSZĘ O UWZGLĘDNIENIE WNIOSKU OPISANEGO W PUNKCIE 7.2

Wnioskuję o zachowanie istniejącego zagospodarowania terenu i przeznaczenie działek nr 5/3, 5/4, 5/6, 6/3, 6/5, AM 3 pod zieleń i teren rekreacyjny nie tylko dla mieszkańców zamieszkałych w otaczających budynkach wielorodzinnych zlokalizowanych w kwartale ulic Zachodniej/Poznańskiej/Ścinawskiej/Litomskiej.

Działki te, znajdujące się we wnętrzu międzoblokowym od zawsze stanowiły teren zielony, na którym znajdują się skwery, place zabaw, ścieżki, chodniki oraz boisko dla dzieci i młodzieży. Teren jest dostępny dla wszystkich mieszkańców i dzieci uczęszczających do okolicznych szkół i przedszkoli.

7.2. (Nieobowiązkowo). W przypadku wypełnienia, należy uzupełnić każdą z kolumn tabeli.

Szczegółowe informacje dotyczące treści pisma w odniesieniu do działek ewidencyjnych:

Lp.	7.2.1. Nazwa aktu planowania przestrzennego	7.2.2. Identyfikator działki lub działek ewidencyjnych	7.2.3. Czy teren objęty pismem obejmuje całość działki lub działek ewidencyjnych ⁷⁾	7.2.4. Treść ⁶⁾
1	MPZP 819 w rejonie ulic Legnickiej, Zachodniej, Poznańskiej, Ścinawskiej i Młodych Techników we Wrocławiu	026401_1.0001 .AR_3.5/3 026401_1.0001 .AR_3.5/4 026401_1.0001 .AR_3.5/6 026401_1.000. 1AR_3.6/3 026401_1.000. 1AR_3.6/5	<input checked="" type="checkbox"/> tak <input type="checkbox"/> nie	Wnioskuję o zachowanie istniejącego zagospodarowania terenu i przeznaczenie działek nr 5/3, 5/4, 5/6, 6/3, 6/5, AM 3 pod zieleń i teren rekreacyjny nie tylko dla mieszkańców zamieszkałych w otaczających budynkach wielorodzinnych zlokalizowanych w kwartale ulic Zachodniej/Poznańskiej/Ścinawskiej/Litomskiej. Działki te, znajdujące się we wnętrzu międzoblokowym od zawsze stanowiły teren zielony, na którym znajdują się skwery, place zabaw, ścieżki, chodniki oraz boisko dla dzieci i młodzieży. Teren jest dostępny dla wszystkich mieszkańców i dzieci uczęszczających do okolicznych szkół i przedszkoli.

7.3. (Nieobowiązkowo). W przypadku wypełnienia, należy uzupełnić każdą z kolumn tabeli.

Szczegółowe informacje dotyczące działek ewidencyjnych oraz niektórych parametrów – w przypadku zaznaczenia w pkt 2: wniosku do projektu aktu (pkt 2.1), uwagi do konsultowanego projektu aktu (pkt 2.2) lub wniosku o zmianę aktu (pkt 2.3) oraz w pkt 3: planu ogólnego gminy (pkt 3.1) lub miejscowego planu zagospodarowania przestrzennego, w tym zintegrowanego planu inwestycyjnego lub miejscowego planu rewitalizacji (pkt 3.2):

Lp.	7.3.1. Nazwa planu ogólnego gminy lub miejscowego planu zagospodarowania przestrzennego	7.3.2. Identyfikator działki lub działek ewidencyjnych	7.3.3. Czy teren objęty pismem obejmuje całość działki lub działek ewidencyjnych ⁷⁾	7.3.4. Nazwa lub nazwy klasy przeznaczenia terenu (albo symbol lub symbole klasy przeznaczenia terenu) ⁸⁾	7.3.5. Maksymalny udział powierzchni zabudowy [%]	7.3.6. Maksymalna wysokość zabudowy [m]	7.3.7. Minimalny udział powierzchni biologicznie czynnej [%]
1			<input type="checkbox"/> tak <input type="checkbox"/> nie				

8. OŚWIADCZENIE W SPRAWIE KORESPONDENCJI ELEKTRONICZNEJ

Wyrażam zgodę Nie wyrażam zgody

na doręczanie korespondencji w niniejszej sprawie za pomocą środków komunikacji elektronicznej w rozumieniu art. 2 pkt 5 ustawy z dnia 18 lipca 2002 r. o świadczeniu usług drogą elektroniczną (Dz. U. z 2020 r. poz. 344).


9. ZAŁĄCZNIKI

- Pełnomocnictwo do reprezentowania składającego pismo lub pełnomocnictwo do doręczeń (zgodnie z ustawą z dnia 16 listopada 2006 r. o opłacie skarbowej (Dz. U. z 2023 r. poz. 2111)) – jeżeli składający pismo działa przez pełnomocnika.
- Potwierdzenie uiszczenia opłaty skarbowej od pełnomocnictwa – jeżeli obowiązek uiszczenia takiej opłaty wynika z ustawy z dnia 16 listopada 2006 r. o opłacie skarbowej.
- (Nieobowiązkowo). Określenie granic terenu w formie graficznej w przypadku wskazania terenu objętego pismem jako części działki ewidencyjnej lub działek ewidencyjnych.
- (Nieobowiązkowo). Inne załączniki – w przypadku zaznaczenia pola należy podać nazwy załączników,⁹⁾

10. PODPIS SKŁADAJĄCEGO PISMO (PEŁNOMOCNIKA) I DATA PODPISU

Podpis powinien być czytelny. Podpis i datę podpisu umieszcza się w przypadku składania pisma w postaci papierowej.

Podpis



Data: 23.06.2024 r.



PP/4424125

URZĄD MIEJSKI WROCŁAWIA
WYDZIAŁ PLANOWANIA PRZESTRZENNEGO

wpł. 24-06-2024

L.dz. podpis 238982

Pismo dotyczące aktu planowania przestrzennego**1. ORGAN, DO KTÓREGO JEST SKŁADANE PISMO**Nazwa: Prezydent Wrocławia - Wydział Planowania Przestrzennego Urzędu Miejskiego Wrocławia,
ul. Świdnicka 53,50-030 Wrocław**2. RODZAJ PISMA¹⁾**

- 2.1. wniosek do projektu aktu 2.2. uwaga do konsultowanego projektu aktu²⁾
 2.3. wniosek o zmianę aktu³⁾ 2.4. wniosek o sporządzenie aktu³⁾

3. RODZAJ AKTU PLANOWANIA PRZESTRZENNEGO¹⁾

- 3.1. plan ogólny gminy
 3.2. miejscowy plan zagospodarowania przestrzennego, w tym zintegrowany plan inwestycyjny lub miejscowy plan rewitalizacji
 3.3. uchwała ustalająca zasady i warunki sytuowania obiektów małej architektury, tablic reklamowych i urządzeń reklamowych oraz ogrodzeń, ich gabaryty, standardy jakościowe oraz rodzaje materiałów budowlanych, z jakich mogą być wykonane
 3.4. audyt krajobrazowy
 3.5. plan zagospodarowania przestrzennego województwa

4. DANE SKŁADAJĄCEGO PISMO⁴⁾**5. ADRES DO KORESPONDENCJI SKŁADAJĄCEGO PISMO⁴⁾**

(Nieobowiązkowo)

Kraj: Województwo:

Powiat: Gmina:

Ulica: Nr domu: Nr lokalu:

Miejscowość: Kod pocztowy:

6. DANE PEŁNOMOCNIKA⁴⁾

(Nieobowiązkowo)

 pełnomocnik pełnomocnik do doręczeń

Imię i nazwisko:

Kraj: Województwo:

Powiat: Gmina:

Ulica: Nr domu: Nr lokalu:

Miejscowość: Kod pocztowy:

E-mail (w przypadku gdy pełnomocnik posiada adres e-mail):

Nr tel. (nieobowiązkowo):

Adres skrytki ePUAP lub adres do doręczeń elektronicznych⁵⁾:

7. TREŚĆ PISMA

7.1. Treść⁶⁾

PROSZĘ O UWZGLĘDNIENIE WNIOSKU OPISANEGO W PUNKCIE 7.2

Wnioskuje o zachowanie istniejącego zagospodarowania terenu i przeznaczenie działek nr 5/3, 5/4, 5/6, 6/3, 6/5, AM 3 pod zieleń i teren rekreacyjny nie tylko dla mieszkańców zamieszkałych w otaczających budynkach wielorodzinnych zlokalizowanych w kwartale ulic Zachodniej/Poznańskiej/Ścinawskiej/Litomskiej.

Działki te, znajdujące się we wnętrzu międzoblokowym od zawsze stanowiły teren zielony, na którym znajdują się skwery, place zabaw, ścieżki, chodniki oraz boisko dla dzieci i młodzieży. Teren jest dostępny dla wszystkich mieszkańców i dzieci uczęszczających do okolicznych szkół i przedszkoli.

7.2. (Nieobowiązkowo). W przypadku wypełnienia, należy uzupełnić każdą z kolumn tabeli.

Szczegółowe informacje dotyczące treści pisma w odniesieniu do działek ewidencyjnych:

Lp.	7.2.1. Nazwa aktu planowania przestrzennego	7.2.2. Identyfikator działki lub działek ewidencyjnych	7.2.3. Czy teren objęty pismem obejmuje całość działki lub działek ewidencyjnych ⁷⁾	7.2.4. Treść ⁶⁾
1	MPZP 819 w rejonie ulic Legnickiej, Zachodniej, Poznańskiej, Ścinawskiej i Młodych Techników we Wrocławiu	026401_1.0001 .AR_3.5/3 026401_1.0001 .AR_3.5/4 026401_1.0001 .AR_3.5/6 026401_1.000. 1AR_3.6/3 026401_1.000. 1AR_3.6/5	<input checked="" type="checkbox"/> tak <input type="checkbox"/> nie	Wnioskuje o zachowanie istniejącego zagospodarowania terenu i przeznaczenie działek nr 5/3, 5/4, 5/6, 6/3, 6/5, AM 3 pod zieleń i teren rekreacyjny nie tylko dla mieszkańców zamieszkałych w otaczających budynkach wielorodzinnych zlokalizowanych w kwartale ulic Zachodniej/Poznańskiej/Ścinawskiej/Litomskiej. Działki te, znajdujące się we wnętrzu międzoblokowym od zawsze stanowiły teren zielony, na którym znajdują się skwery, place zabaw, ścieżki, chodniki oraz boisko dla dzieci i młodzieży. Teren jest dostępny dla wszystkich mieszkańców i dzieci uczęszczających do okolicznych szkół i przedszkoli.

7.3. (Nieobowiązkowo). W przypadku wypełnienia, należy uzupełnić każdą z kolumn tabeli.

Szczegółowe informacje dotyczące działek ewidencyjnych oraz niektórych parametrów – w przypadku zaznaczenia w pkt 2: wniosku do projektu aktu (pkt 2.1), uwagi do konsultowanego projektu aktu (pkt 2.2) lub wniosku o zmianę aktu (pkt 2.3) oraz w pkt 3: planu ogólnego gminy (pkt 3.1) lub miejscowego planu zagospodarowania przestrzennego, w tym zintegrowanego planu inwestycyjnego lub miejscowego planu rewitalizacji (pkt 3.2):

Lp.	7.3.1. Nazwa planu ogólnego gminy lub miejscowego planu zagospodarowania przestrzennego	7.3.2. Identyfikator działki lub działek ewidencyjnych	7.3.3. Czy teren objęty pismem obejmuje całość działki lub działek ewidencyjnych ⁷⁾	7.3.4. Nazwa lub nazwy klasy przeznaczenia terenu (albo symbol lub symbole klasy przeznaczenia terenu) ⁸⁾	7.3.5. Maksymalny udział powierzchni zabudowy [%]	7.3.6. Maksymalna wysokość zabudowy [m]	7.3.7. Minimalny udział powierzchni biologicznie czynnej [%]
1			<input type="checkbox"/> tak <input type="checkbox"/> nie				

8. OŚWIADCZENIE W SPRAWIE KORESPONDENCJI ELEKTRONICZNEJ

Wyrażam zgodę Nie wyrażam zgody

na doręczanie korespondencji w niniejszej sprawie za pomocą środków komunikacji elektronicznej w rozumieniu art. 2 pkt 5 ustawy z dnia 18 lipca 2002 r. o świadczeniu usług drogą elektroniczną (Dz. U. z 2020 r. poz. 344).

9. ZAŁĄCZNIKI

- Pełnomocnictwo do reprezentowania składającego pismo lub pełnomocnictwo do doręczeń (zgodnie z ustawą z dnia 16 listopada 2006 r. o opłacie skarbowej (Dz. U. z 2023 r. poz. 2111)) – jeżeli składający pismo działa przez pełnomocnika.
- Potwierdzenie uiszczenia opłaty skarbowej od pełnomocnictwa – jeżeli obowiązek uiszczenia takiej opłaty wynika z ustawy z dnia 16 listopada 2006 r. o opłacie skarbowej.
- (Nieobowiązkowo). Określenie granic terenu w formie graficznej w przypadku wskazania terenu objętego pismem jako części działki ewidencyjnej lub działek ewidencyjnych.
- (Nieobowiązkowo). Inne załączniki – w przypadku zaznaczenia pola należy podać nazwy załączników.⁹⁾

10. PODPIS SKŁADAJĄCEGO PISMO (PEŁNOMOCNIKA) I DATA PODPISU

Podpis powinien być czytelny. Podpis i datę podpisu umieszcza się w przypadku składania pisma w postaci papierowej.

Podpis:

Data: 26.06.2024



PP/4424126

URZĄD MIEJSKI WROCŁAWIA
WYDZIAŁ PLANOWANIA PRZESTRZENNEGO

wpl.

24-06-2024

Podpis: *BOGSO***Pismo dotyczące aktu planowania przestrzennego****1. ORGAN, DO KTÓREGO JEST SKŁADANE PISMO**Nazwa: Prezydent Wrocławia - Wydział Planowania Przestrzennego Urzędu Miejskiego Wrocławia,
ul. Świdnicka 53,50-030 Wrocław*A. Siołyśka***2. RODZAJ PISMA¹⁾**

- 2.1. wniosek do projektu aktu 2.2. uwaga do konsultowanego projektu aktu²⁾
 2.3. wniosek o zmianę aktu³⁾ 2.4. wniosek o sporządzenie aktu³⁾

*JW***3. RODZAJ AKTU PLANOWANIA PRZESTRZENNEGO¹⁾**

- 3.1. plan ogólny gminy
 3.2. miejscowy plan zagospodarowania przestrzennego, w tym zintegrowany plan inwestycyjny lub miejscowy plan rewitalizacji
 3.3. uchwała ustalająca zasady i warunki sytuowania obiektów małej architektury, tablic reklamowych i urządzeń reklamowych oraz ogrodzeń, ich gabaryty, standardy jakościowe oraz rodzaje materiałów budowlanych, z jakich mogą być wykonane
 3.4. audyt krajobrazowy
 3.5. plan zagospodarowania przestrzennego województwa

4. DANE SKŁADAJĄCEGO PISMO⁴⁾**5. ADRES DO KORESPONDENCJI SKŁADAJĄCEGO PISMO⁴⁾**

(Nieobowiązkowo)

Kraj: Województwo:

Powiat: Gmina:

Ulica: Nr domu: Nr lokalu:

Miejscowość: Kod pocztowy:

6. DANE PEŁNOMOCNIKA⁴⁾

(Nieobowiązkowo)

 pełnomocnik pełnomocnik do doręczeń

Imię i nazwisko:

Kraj: Województwo:

Powiat: Gmina:

Ulica: Nr domu: Nr lokalu:

Miejscowość: Kod pocztowy:

E-mail (w przypadku gdy pełnomocnik posiada adres e-mail):

Nr tel. (nieobowiązkowo):

Adres skrytki ePUAP lub adres do doręczeń elektronicznych⁵⁾:

7. TREŚĆ PISMA

7.1. Treść⁶⁾

PROSZĘ O UWZGLĘDNIENIE WNIOSKU OPISANEGO W PUNKCIE 7.2

Wnioskuje o zachowanie istniejącego zagospodarowania terenu i przeznaczenie działek nr 5/3, 5/4, 5/6, 6/3, 6/5, AM 3 pod zieleń i teren rekreacyjny nie tylko dla mieszkańców zamieszkałych w otaczających budynkach wielorodzinnych zlokalizowanych w kwartale ulic Zachodniej/Poznańskiej/Ścinawskiej/Litomskiej.

Działki te, znajdujące się we wnętrzu międzoblokowym od zawsze stanowiły teren zielony, na którym znajdują się skwery, place zabaw, ścieżki, chodniki oraz boisko dla dzieci i młodzieży. Teren jest dostępny dla wszystkich mieszkańców i dzieci uczęszczających do okolicznych szkół i przedszkoli.

7.2. (Nieobowiązkowo). W przypadku wypełnienia, należy uzupełnić każdą z kolumn tabeli.

Szczegółowe informacje dotyczące treści pisma w odniesieniu do działek ewidencyjnych:

Lp.	7.2.1. Nazwa aktu planowania przestrzennego	7.2.2. Identyfikator działki lub działek ewidencyjnych	7.2.3. Czy teren objęty pismem obejmuje całość działki lub działek ewidencyjnych ⁷⁾	7.2.4. Treść ⁶⁾
1	MPZP 819 w rejonie ulic Legnickiej, Zachodniej, Poznańskiej, Ścinawskiej i Młodych Techników we Wrocławiu	026401_1.0001 .AR_3.5/3 026401_1.0001 .AR_3.5/4 026401_1.0001 .AR_3.5/6 026401_1.000. 1AR_3.6/3 026401_1.000. 1AR_3.6/5	<input checked="" type="checkbox"/> tak <input type="checkbox"/> nie	Wnioskuje o zachowanie istniejącego zagospodarowania terenu i przeznaczenie działek nr 5/3, 5/4, 5/6, 6/3, 6/5, AM 3 pod zieleń i teren rekreacyjny nie tylko dla mieszkańców zamieszkałych w otaczających budynkach wielorodzinnych zlokalizowanych w kwartale ulic Zachodniej/Poznańskiej/Ścinawskiej/Litomskiej. Działki te, znajdujące się we wnętrzu międzoblokowym od zawsze stanowiły teren zielony, na którym znajdują się skwery, place zabaw, ścieżki, chodniki oraz boisko dla dzieci i młodzieży. Teren jest dostępny dla wszystkich mieszkańców i dzieci uczęszczających do okolicznych szkół i przedszkoli.

7.3. (Nieobowiązkowo). W przypadku wypełnienia, należy uzupełnić każdą z kolumn tabeli.

Szczegółowe informacje dotyczące działek ewidencyjnych oraz niektórych parametrów – w przypadku zaznaczenia w pkt 2: wniosku do projektu aktu (pkt 2.1), uwagi do konsultowanego projektu aktu (pkt 2.2) lub wniosku o zmianę aktu (pkt 2.3) oraz w pkt 3: planu ogólnego gminy (pkt 3.1) lub miejscowego planu zagospodarowania przestrzennego, w tym zintegrowanego planu inwestycyjnego lub miejscowego planu rewitalizacji (pkt 3.2):

Lp.	7.3.1. Nazwa planu ogólnego gminy lub miejscowego planu zagospodarowania przestrzennego	7.3.2. Identyfikator działki lub działek ewidencyjnych	7.3.3. Czy teren objęty pismem obejmuje całość działki lub działek ewidencyjnych ⁷⁾	7.3.4. Nazwa lub nazwy klasy przeznaczenia terenu (albo symbol lub symbole klasy przeznaczenia terenu) ⁸⁾	7.3.5. Maksymalny udział powierzchni zabudowy [%]	7.3.6. Maksymalna wysokość zabudowy [m]	7.3.7. Minimalny udział powierzchni biologicznie czynnej [%]
1			<input type="checkbox"/> tak <input type="checkbox"/> nie				

8. OŚWIADCZENIE W SPRAWIE KORESPONDENCJI ELEKTRONICZNEJ

Wyrażam zgodę Nie wyrażam zgody

na doręczanie korespondencji w niniejszej sprawie za pomocą środków komunikacji elektronicznej w rozumieniu art. 2 pkt 5 ustawy z dnia 18 lipca 2002 r. o świadczeniu usług drogą elektroniczną (Dz. U. z 2020 r. poz. 344).

9. ZAŁĄCZNIKI

- Pełnomocnictwo do reprezentowania składającego pismo lub pełnomocnictwo do doręczeń (zgodnie z ustawą z dnia 16 listopada 2006 r. o opłacie skarbowej (Dz. U. z 2023 r. poz. 2111)) – jeżeli składający pismo działa przez pełnomocnika.
- Potwierdzenie uiszczenia opłaty skarbowej od pełnomocnictwa – jeżeli obowiązek uiszczenia takiej opłaty wynika z ustawy z dnia 16 listopada 2006 r. o opłacie skarbowej.
- (Nieobowiązkowo). Określenie granic terenu w formie graficznej w przypadku wskazania terenu objętego pismem jako części działki ewidencyjnej lub działek ewidencyjnych.
- (Nieobowiązkowo). Inne załączniki – w przypadku zaznaczenia pola należy podać nazwy załączników.⁹⁾

10. PODPIS SKŁADAJĄCEGO PISMO (PEŁNOMOCNIKA) I DATA PODPISU

Podpis powinien być czytelny. Podpis i datę podpisu umieszcza się w przypadku składania pisma w postaci papierowej.

Podpi



Data: 23.06.2024r.

9



PP/4424054

A. Smolinska
URZĄD MIASTA WROCŁAWIA
WYDZIAŁ PLANOWANIA PRZESTRZENNEGO
wpt. 25-06-2024
24217

Pismo dotyczące aktu planowania przestrzennego

1. ORGAN, DO KTÓREGO JEST SKŁADANE PISMO

Nazwa: Prezydent Wrocławia - Wydział Planowania Przestrzennego Urzędu Miejskiego Wrocławia,
ul. Świdnicka 53,50-030 Wrocław


2. RODZAJ PISMA¹⁾

- 2.1. wniosek do projektu aktu
- 2.2. uwaga do konsultowanego projektu aktu²⁾
- 2.3. wniosek o zmianę aktu³⁾
- 2.4. wniosek o sporządzenie aktu³⁾

3. RODZAJ AKTU PLANOWANIA PRZESTRZENNEGO¹⁾

- 3.1. plan ogólny gminy
- 3.2. miejscowy plan zagospodarowania przestrzennego, w tym zintegrowany plan inwestycyjny lub miejscowy plan rewitalizacji
- 3.3. uchwała ustalająca zasady i warunki sytuowania obiektów małej architektury, tablic reklamowych i urządzeń reklamowych oraz ogrodzeń, ich gabaryty, standardy jakościowe oraz rodzaje materiałów budowlanych, z jakich mogą być wykonane
- 3.4. audyt krajobrazowy
- 3.5. plan zagospodarowania przestrzennego województwa

4. DANE SKŁADAJĄCEGO PISMO⁴⁾



5. ADRES DO KORESPONDENCJI SKŁADAJĄCEGO PISMO⁴⁾

(Nieobowiązkowo)

Kraj: Województwo:

Powiat: Gmina:

Ulica: Nr domu: Nr lokalu:

Miejscowość: Kod pocztowy:

6. DANE PEŁNOMOCNIKA⁴⁾

(Nieobowiązkowo)

- pełnomocnik
- pełnomocnik do doręczeń

Imię i nazwisko:

Kraj: Województwo:

Powiat: Gmina:

Ulica: Nr domu: Nr lokalu:

Miejscowość: Kod pocztowy:

E-mail (w przypadku gdy pełnomocnik posiada adres e-mail):

Nr tel. (nieobowiązkowo):

Adres skrytki ePUAP lub adres do doręczeń elektronicznych⁵⁾:



7. TREŚĆ PISMA

7.1. Treść⁶⁾

PROSZĘ O UWZGLĘDNIENIE WNIOSKU OPISANEGO W PUNKCIE 7.2

Wnioskuje o zachowanie istniejącego zagospodarowania terenu i przeznaczenie działek nr 5/3, 5/4, 5/6, 6/3, 6/5, AM 3 pod zieleń i teren rekreacyjny nie tylko dla mieszkańców zamieszkałych w otaczających budynkach wielorodzinnych zlokalizowanych w kwartale ulic Zachodniej/Poznańskiej/Ścinawskiej/Litomskiej.

Działki te, znajdujące się we wnętrzu międzoblokowym od zawsze stanowiły teren zielony, na którym znajdują się skwery, place zabaw, ścieżki, chodniki oraz boisko dla dzieci i młodzieży. Teren jest dostępny dla wszystkich mieszkańców i dzieci uczęszczających do okolicznych szkół i przedszkoli.

7.2. (Nieobowiązkowo). W przypadku wypełnienia, należy uzupełnić każdą z kolumn tabeli.

Szczegółowe informacje dotyczące treści pisma w odniesieniu do działek ewidencyjnych:

Lp.	7.2.1. Nazwa aktu planowania przestrzennego	7.2.2. Identyfikator działki lub działek ewidencyjnych	7.2.3. Czy teren objęty pismem obejmuje całość działki lub działek ewidencyjnych ⁷⁾	7.2.4. Treść ⁶⁾
1	MPZP 819 w rejonie ulic Legnickiej, Zachodniej, Poznańskiej, Ścinawskiej i Młodych Techników we Wrocławiu	026401_1.0001 .AR_3.5/3 026401_1.0001 .AR_3.5/4 026401_1.0001 .AR_3.5/6 026401_1.000. 1AR_3.6/3 026401_1.000. 1AR_3.6/5	<input checked="" type="checkbox"/> tak <input type="checkbox"/> nie	Wnioskuje o zachowanie istniejącego zagospodarowania terenu i przeznaczenie działek nr 5/3, 5/4, 5/6, 6/3, 6/5, AM 3 pod zieleń i teren rekreacyjny nie tylko dla mieszkańców zamieszkałych w otaczających budynkach wielorodzinnych zlokalizowanych w kwartale ulic Zachodniej/Poznańskiej/Ścinawskiej/Litomskiej. Działki te, znajdujące się we wnętrzu międzoblokowym od zawsze stanowiły teren zielony, na którym znajdują się skwery, place zabaw, ścieżki, chodniki oraz boisko dla dzieci i młodzieży. Teren jest dostępny dla wszystkich mieszkańców i dzieci uczęszczających do okolicznych szkół i przedszkoli.

7.3. (Nieobowiązkowo). W przypadku wypełnienia, należy uzupełnić każdą z kolumn tabeli.

Szczegółowe informacje dotyczące działek ewidencyjnych oraz niektórych parametrów – w przypadku zaznaczenia w pkt 2: wniosku do projektu aktu (pkt 2.1), uwagi do konsultowanego projektu aktu (pkt 2.2) lub wniosku o zmianę aktu (pkt 2.3) oraz w pkt 3: planu ogólnego gminy (pkt 3.1) lub miejscowego planu zagospodarowania przestrzennego, w tym zintegrowanego planu inwestycyjnego lub miejscowego planu rewitalizacji (pkt 3.2):

Lp.	7.3.1. Nazwa planu ogólnego gminy lub miejscowego planu zagospodarowania przestrzennego	7.3.2. Identyfikator działki lub działek ewidencyjnych	7.3.3. Czy teren objęty pismem obejmuje całość działki lub działek ewidencyjnych ⁷⁾	7.3.4. Nazwa lub nazwy klasy przeznaczenia terenu (albo symbol lub symbole klasy przeznaczenia terenu) ⁸⁾	7.3.5. Maksymalny udział powierzchni zabudowy [%]	7.3.6. Maksymalna wysokość zabudowy [m]	7.3.7. Minimalny udział powierzchni biologicznie czynnej [%]
1			<input type="checkbox"/> tak <input type="checkbox"/> nie				

8. OŚWIADCZENIE W SPRAWIE KORESPONDENCJI ELEKTRONICZNEJ

Wyrażam zgodę Nie wyrażam zgody

na doręczanie korespondencji w niniejszej sprawie za pomocą środków komunikacji elektronicznej w rozumieniu art. 2 pkt 5 ustawy z dnia 18 lipca 2002 r. o świadczeniu usług drogą elektroniczną (Dz. U. z 2020 r. poz. 344).

9. ZAŁĄCZNIKI

- Pełnomocnictwo do reprezentowania składającego pismo lub pełnomocnictwo do doręczeń (zgodnie z ustawą z dnia 16 listopada 2006 r. o opłacie skarbowej (Dz. U. z 2023 r. poz. 2111)) – jeżeli składający pismo działa przez pełnomocnika.
- Potwierdzenie uiszczenia opłaty skarbowej od pełnomocnictwa – jeżeli obowiązek uiszczenia takiej opłaty wynika z ustawy z dnia 16 listopada 2006 r. o opłacie skarbowej.
- (Nieobowiązkowo). Określenie granic terenu w formie graficznej w przypadku wskazania terenu objętego pismem jako części działki ewidencyjnej lub działek ewidencyjnych.
- (Nieobowiązkowo). Inne załączniki – w przypadku zaznaczenia pola należy podać nazwy załączników.⁹⁾

10. PODPIS SKŁADAJĄCEGO PISMO (PEŁNOMOCNIKA) I DATA PODPISU

Podpis powinien być czytelny. Podpis i datę podpisu umieszcza się w przypadku składania pisma w postaci papierowej.

Podpis

.....

Data: 29/09/24



PP/4424027

**Pismo dotyczące aktu planowania przestrzennego****1. ORGAN, DO KTÓREGO JEST SKŁADANE PISMO**

Nazwa: Prezydent Wrocławia - Wydział Planowania Przestrzennego Urzędu Miejskiego Wrocławia, ul. Świdnicka 53,50-030 Wrocław

2. RODZAJ PISMA¹⁾

- 2.1. wniosek do projektu aktu 2.2. uwaga do konsultowanego projektu aktu²⁾
 2.3. wniosek o zmianę aktu³⁾ 2.4. wniosek o sporządzenie aktu³⁾

3. RODZAJ AKTU PLANOWANIA PRZESTRZENNEGO¹⁾

- 3.1. plan ogólny gminy
 3.2. miejscowy plan zagospodarowania przestrzennego, w tym zintegrowany plan inwestycyjny lub miejscowy plan rewitalizacji
 3.3. uchwała ustalająca zasady i warunki sytuowania obiektów małej architektury, tablic reklamowych i urządzeń reklamowych oraz ogrodzeń, ich gabaryty, standardy jakościowe oraz rodzaje materiałów budowlanych, z jakich mogą być wykonane
 3.4. audyt krajobrazowy
 3.5. plan zagospodarowania przestrzennego województwa

4. DANE SKŁADAJĄCEGO PISMO⁴⁾**5. ADRES DO KORESPONDENCJI SKŁADAJĄCEGO PISMO⁴⁾**

(Nieobowiązkowo)

Kraj: Województwo:
 Powiat: Gmina:
 Ulica: Nr domu: Nr lokalu:
 Miejscowość: Kod pocztowy:

6. DANE PEŁNOMOCNIKA⁴⁾

(Nieobowiązkowo)

- pełnomocnik pełnomocnik do doręczeń

Imię i nazwisko:

Kraj: Województwo:

Powiat: Gmina:

Ulica: Nr domu: Nr lokalu:

Miejscowość: Kod pocztowy:

E-mail (w przypadku gdy pełnomocnik posiada adres e-mail):

Nr tel. (nieobowiązkowo):

Adres skrytki ePUAP lub adres do doręczeń elektronicznych⁵⁾:

7. TREŚĆ PISMA

7.1. Treść⁶⁾ Zwracam się z prośbą o zachowanie istniejącego zagospodarowania terenu i przeznaczenie działek nr 5/3, 5/4, 5/6, 6/3, 6/5, AM-3 pod zieleń i teren rekreacyjny nie tylko dla mieszkańców zamieszkałych w otaczających budynkach mieszkalnych wielorodzinnych zlokalizowanych w kwartale ulic Zachodniej/Poznańskiej/ Ścinawskiej/Litomskiej. Działki te, znajdujące się we wnętrzu międzyblokowym od zawsze stanowiły teren zielony, na którym znajdują się skwery, place zabaw ścieżki, chodniki oraz boisko dla dzieci i młodzieży. Teren jest są dostępny również dla wszystkich mieszkańców i dzieci uczęszczających do okolicznych szkół i przedszkoli.

7.2. (Nieobowiązkowo). W przypadku wypełnienia, należy uzupełnić każdą z kolumn tabeli.

Szczegółowe informacje dotyczące treści pisma w odniesieniu do działek ewidencyjnych:

Lp.	7.2.1. Nazwa aktu planowania przestrzennego	7.2.2. Identyfikator działki lub działek ewidencyjnych	7.2.3. Czy teren objęty pismem obejmuje całość działki lub działek ewidencyjnych ⁷⁾	7.2.4. Treść ⁶⁾
1	MPZP 819 w rejonie ulic Legnickiej, Zachodniej, Poznańskiej, Ścinawskiej i Młodych Techników we Wrocławiu	026401_1.0001 .AR_3.5/3 026401_1.0001 .AR_3.5/4 026401_1.0001 .AR_3.5/6 026401_1.0001 .AR_3.6/3 026401_1.0001 .AR_3.6/5	<input checked="" type="checkbox"/> tak <input type="checkbox"/> nie	<p>Zwracam się z prośbą o zachowanie istniejącego zagospodarowania terenu i przeznaczenie działek nr 5/3, 5/4, 5/6, 6/3, 6/5, AM-3 pod zieleń i teren rekreacyjny nie tylko dla mieszkańców zamieszkałych w otaczających budynkach mieszkalnych wielorodzinnych zlokalizowanych w kwartale ulic Zachodniej/Poznańskiej/ Ścinawskiej/Litomskiej.</p> <p>Działki te, znajdujące się we wnętrzu międzyblokowym od zawsze stanowiły teren zielony, na którym znajdują się skwery, place zabaw ścieżki, chodniki oraz boisko dla dzieci i młodzieży.</p> <p>Teren jest są dostępny również dla wszystkich mieszkańców i dzieci uczęszczających do okolicznych szkół i przedszkoli.</p>

7.3. (Nieobowiązkowo). W przypadku wypełnienia, należy uzupełnić każdą z kolumn tabeli.

Szczegółowe informacje dotyczące działek ewidencyjnych oraz niektórych parametrów – w przypadku zaznaczenia w pkt 2: wniosku do projektu aktu (pkt 2.1), uwagi do konsultowanego projektu aktu (pkt 2.2) lub wniosku o zmianę aktu (pkt 2.3) oraz w pkt 3: planu ogólnego gminy (pkt 3.1) lub miejscowego planu zagospodarowania przestrzennego, w tym zintegrowanego planu inwestycyjnego lub miejscowego planu rewitalizacji (pkt 3.2):

Lp.	7.3.1. Nazwa planu ogólnego gminy lub miejscowego planu zagospodarowania przestrzennego	7.3.2. Identyfikator działki lub działek ewidencyjnych	7.3.3. Czy teren objęty pismem obejmuje całość działki lub działek ewidencyjnych ⁷⁾	7.3.4. Nazwa lub nazwy klasy przeznaczenia terenu (albo symbol lub symbole klasy przeznaczenia terenu ⁸⁾	7.3.5. Maksymalny udział powierzchni zabudowy [%]	7.3.6. Maksymalna wysokość zabudowy [m]	7.3.7. Minimalny udział powierzchni biologicznie czynnej [%]
1			<input type="checkbox"/> tak <input type="checkbox"/> nie				

8. OŚWIADCZENIE W SPRAWIE KORESPONDENCJI ELEKTRONICZNEJ

Wyrażam zgodę Nie wyrażam zgody

na doręczanie korespondencji w niniejszej sprawie za pomocą środków komunikacji elektronicznej w rozumieniu art. 2 pkt 5 ustawy z dnia 18 lipca 2002 r. o świadczeniu usług drogą elektroniczną (Dz. U. z 2020 r. poz. 344).

9. ZAŁĄCZNIKI

- Pełnomocnictwo do reprezentowania składającego pismo lub pełnomocnictwo do doręczeń (zgodnie z ustawą z dnia 16 listopada 2006 r. o opłacie skarbowej (Dz. U. z 2023 r. poz. 2111)) – jeżeli składający pismo działa przez pełnomocnika.
- Potwierdzenie uiszczenia opłaty skarbowej od pełnomocnictwa – jeżeli obowiązek uiszczenia takiej opłaty wynika z ustawy z dnia 16 listopada 2006 r. o opłacie skarbowej.
- (Nieobowiązkowo). Określenie granic terenu w formie graficznej w przypadku wskazania terenu objętego pismem jako części działki ewidencyjnej lub działek ewidencyjnych.
- (Nieobowiązkowo). Inne załączniki – w przypadku zaznaczenia pola należy podać nazwy załączników,⁹⁾

10. PODPIS SKŁADAJĄCEGO PISMO (PEŁNOMOCNIKA) I DATA PODPISU

Podpis powinien być czytelny. Podpis i datę podpisu umieszcza się w przypadku składania pisma w postaci papierowej.

Podpis:



Data: 24.06.2024

7. TREŚĆ PISMA

7.1. Treść⁶⁾

PROSZĘ O UWZGLĘDNIENIE WNIOSKU OPISANEGO W PUNKCIE 7.2

Wnioskuje o zachowanie istniejącego zagospodarowania terenu i przeznaczenie działek nr 5/3, 5/4, 5/6, 6/3, 6/5, AM 3 pod zieleń i teren rekreacyjny nie tylko dla mieszkańców zamieszkałych w otaczających budynkach wielorodzinnych zlokalizowanych w kwartale ulic Zachodniej/Poznańskiej/Ścinawskiej/Litomskiej.

Działki te, znajdujące się we wnętrzu międzoblokowym od zawsze stanowiły teren zielony, na którym znajdują się skwery, place zabaw, ścieżki, chodniki oraz boisko dla dzieci i młodzieży. Teren jest dostępny dla wszystkich mieszkańców i dzieci uczęszczających do okolicznych szkół i przedszkoli.

7.2. (Nieobowiązkowo). W przypadku wypełnienia, należy uzupełnić każdą z kolumn tabeli.

Szczegółowe informacje dotyczące treści pisma w odniesieniu do działek ewidencyjnych:

Lp.	7.2.1. Nazwa aktu planowania przestrzennego	7.2.2. Identyfikator działki lub działek ewidencyjnych	7.2.3. Czy teren objęty pismem obejmuje całość działki lub działek ewidencyjnych ⁷⁾	7.2.4. Treść ⁶⁾
1	MPZP 819 w rejonie ulic Legnickiej, Zachodniej, Poznańskiej, Ścinawskiej i Młodych Techników we Wrocławiu	026401_1.0001 .AR_3.5/3 026401_1.0001 .AR_3.5/4 026401_1.0001 .AR_3.5/6 026401_1.000. 1AR_3.6/3 026401_1.000. 1AR_3.6/5	<input checked="" type="checkbox"/> tak <input type="checkbox"/> nie	Wnioskuje o zachowanie istniejącego zagospodarowania terenu i przeznaczenie działek nr 5/3, 5/4, 5/6, 6/3, 6/5, AM 3 pod zieleń i teren rekreacyjny nie tylko dla mieszkańców zamieszkałych w otaczających budynkach wielorodzinnych zlokalizowanych w kwartale ulic Zachodniej/Poznańskiej/Ścinawskiej/Litomskiej. Działki te, znajdujące się we wnętrzu międzoblokowym od zawsze stanowiły teren zielony, na którym znajdują się skwery, place zabaw, ścieżki, chodniki oraz boisko dla dzieci i młodzieży. Teren jest dostępny dla wszystkich mieszkańców i dzieci uczęszczających do okolicznych szkół i przedszkoli.

7.3. (Nieobowiązkowo). W przypadku wypełnienia, należy uzupełnić każdą z kolumn tabeli.

Szczegółowe informacje dotyczące działek ewidencyjnych oraz niektórych parametrów – w przypadku zaznaczenia w pkt 2: wniosku do projektu aktu (pkt 2.1), uwagi do konsultowanego projektu aktu (pkt 2.2) lub wniosku o zmianę aktu (pkt 2.3) oraz w pkt 3: planu ogólnego gminy (pkt 3.1) lub miejscowego planu zagospodarowania przestrzennego, w tym zintegrowanego planu inwestycyjnego lub miejscowego planu rewitalizacji (pkt 3.2):

Lp.	7.3.1. Nazwa planu ogólnego gminy lub miejscowego planu zagospodarowania przestrzennego	7.3.2. Identyfikator działki lub działek ewidencyjnych	7.3.3. Czy teren objęty pismem obejmuje całość działki lub działek ewidencyjnych ⁷⁾	7.3.4. Nazwa lub nazwy klasy przeznaczenia terenu (albo symbol lub symbole klasy przeznaczenia terenu ⁸⁾	7.3.5. Maksymalny udział powierzchni zabudowy [%]	7.3.6. Maksymalna wysokość zabudowy [m]	7.3.7. Minimalny udział powierzchni biologicznie czynnej [%]
1			<input type="checkbox"/> tak <input type="checkbox"/> nie				

8. OŚWIADCZENIE W SPRAWIE KORESPONDENCJI ELEKTRONICZNEJ

Wyrażam zgodę Nie wyrażam zgody

na doręczanie korespondencji w niniejszej sprawie za pomocą środków komunikacji elektronicznej w rozumieniu art. 2 pkt 5 ustawy z dnia 18 lipca 2002 r. o świadczeniu usług drogą elektroniczną (Dz. U. z 2020 r. poz. 344).

9. ZAŁĄCZNIKI

- Pełnomocnictwo do reprezentowania składającego pismo lub pełnomocnictwo do doręczeń (zgodnie z ustawą z dnia 16 listopada 2006 r. o opłacie skarbowej (Dz. U. z 2023 r. poz. 2111)) – jeżeli składający pismo działa przez pełnomocnika.
- Potwierdzenie uiszczenia opłaty skarbowej od pełnomocnictwa – jeżeli obowiązek uiszczenia takiej opłaty wynika z ustawy z dnia 16 listopada 2006 r. o opłacie skarbowej.
- (Nieobowiązkowo). Określenie granic terenu w formie graficznej w przypadku wskazania terenu objętego pismem jako części działki ewidencyjnej lub działek ewidencyjnych.
- (Nieobowiązkowo). Inne załączniki – w przypadku zaznaczenia pola należy podać nazwy załączników,⁹⁾

10. PODPIS SKŁADAJĄCEGO PISMO (PEŁNOMOCNIKA) I DATA PODPISU

Podpis powinien być czytelny. Podpis i datę podpisu umieszcza się w przypadku składania pisma w postaci papierowej.

Podpis:



Data: 24.06.2024

12



PP/4424053



Pismo dotyczące aktu planowania przestrzennego

242730

A. Smolinska

1. ORGAN, DO KTÓREGO JEST SKŁADANE PISMO

Nazwa: Prezydent Wrocławia - Wydział Planowania Przestrzennego Urzędu Miejskiego Wrocławia, ul. Świdnicka 53,50-030 Wrocław


2. RODZAJ PISMA¹⁾

- 2.1. wniosek do projektu aktu
- 2.2. uwaga do konsultowanego projektu aktu²⁾
- 2.3. wniosek o zmianę aktu³⁾
- 2.4. wniosek o sporządzenie aktu³⁾

3. RODZAJ AKTU PLANOWANIA PRZESTRZENNEGO¹⁾

- 3.1. plan ogólny gminy
- 3.2. miejscowy plan zagospodarowania przestrzennego, w tym zintegrowany plan inwestycyjny lub miejscowy plan rewitalizacji
- 3.3. uchwała ustalająca zasady i warunki sytuowania obiektów małej architektury, tablic reklamowych i urządzeń reklamowych oraz ogrodzeń, ich gabaryty, standardy jakościowe oraz rodzaje materiałów budowlanych, z jakich mogą być wykonane
- 3.4. audyt krajobrazowy
- 3.5. plan zagospodarowania przestrzennego województwa

4. DANE SKŁADAJĄCEGO PISMO⁴⁾



5. ADRES DO KORESPONDENCJI SKŁADAJĄCEGO PISMO⁴⁾

(Nieobowiązkowo)

Kraj: Województwo:

Powiat: Gmina:

Ulica: Nr domu: Nr lokalu:

Miejscowość: Kod pocztowy:

6. DANE PEŁNOMOCNIKA⁴⁾

(Nieobowiązkowo)

- pełnomocnik
- pełnomocnik do doręczeń

Imię i nazwisko:

Kraj: Województwo:

Powiat: Gmina:


Ulica: Nr domu: Nr lokalu:

Miejscowość: Kod pocztowy:

E-mail (w przypadku gdy pełnomocnik posiada adres e-mail):

Nr tel. (nieobowiązkowo):

Adres skrytki ePUAP lub adres do doręczeń elektronicznych⁵⁾:



7. TREŚĆ PISMA

7.1. Treść⁶⁾

PROSZĘ O UWZGLĘDNIENIE WNIOSKU OPISANEGO W PUNKCIE 7.2

Wnioskuje o zachowanie istniejącego zagospodarowania terenu i przeznaczenie działek nr 5/3, 5/4, 5/6, 6/3, 6/5, AM 3 pod zieleń i teren rekreacyjny nie tylko dla mieszkańców zamieszkałych w otaczających budynkach wielorodzinnych zlokalizowanych w kwartale ulic Zachodniej/Poznańskiej/Ścinawskiej/Litomskiej.

Działki te, znajdujące się we wnętrzu międzoblokowym od zawsze stanowiły teren zielony, na którym znajdują się skwery, place zabaw, ścieżki, chodniki oraz boisko dla dzieci i młodzieży. Teren jest dostępny dla wszystkich mieszkańców i dzieci uczęszczających do okolicznych szkół i przedszkoli.

7.2. (Nieobowiązkowo). W przypadku wypełnienia, należy uzupełnić każdą z kolumn tabeli.

Szczegółowe informacje dotyczące treści pisma w odniesieniu do działek ewidencyjnych:

Lp.	7.2.1. Nazwa aktu planowania przestrzennego	7.2.2. Identyfikator działki lub działek ewidencyjnych	7.2.3. Czy teren objęty pismem obejmuje całość działki lub działek ewidencyjnych ⁷⁾	7.2.4. Treść ⁶⁾
1	MPZP 819 w rejonie ulic Legnickiej, Zachodniej, Poznańskiej, Ścinawskiej i Młodych Techników we Wrocławiu	026401_1.0001 .AR_3.5/3 026401_1.0001 .AR_3.5/4 026401_1.0001 .AR_3.5/6 026401_1.000.1AR_3.6/3 026401_1.000.1AR_3.6/5	<input checked="" type="checkbox"/> tak <input type="checkbox"/> nie	Wnioskuje o zachowanie istniejącego zagospodarowania terenu i przeznaczenie działek nr 5/3, 5/4, 5/6, 6/3, 6/5, AM 3 pod zieleń i teren rekreacyjny nie tylko dla mieszkańców zamieszkałych w otaczających budynkach wielorodzinnych zlokalizowanych w kwartale ulic Zachodniej/Poznańskiej/Ścinawskiej/Litomskiej. Działki te, znajdujące się we wnętrzu międzoblokowym od zawsze stanowiły teren zielony, na którym znajdują się skwery, place zabaw, ścieżki, chodniki oraz boisko dla dzieci i młodzieży. Teren jest dostępny dla wszystkich mieszkańców i dzieci uczęszczających do okolicznych szkół i przedszkoli.

7.3. (Nieobowiązkowo). W przypadku wypełnienia, należy uzupełnić każdą z kolumn tabeli.

Szczegółowe informacje dotyczące działek ewidencyjnych oraz niektórych parametrów – w przypadku zaznaczenia w pkt 2: wniosku do projektu aktu (pkt 2.1), uwagi do konsultowanego projektu aktu (pkt 2.2) lub wniosku o zmianę aktu (pkt 2.3) oraz w pkt 3: planu ogólnego gminy (pkt 3.1) lub miejscowego planu zagospodarowania przestrzennego, w tym zintegrowanego planu inwestycyjnego lub miejscowego planu rewitalizacji (pkt 3.2):

Lp.	7.3.1. Nazwa planu ogólnego gminy lub miejscowego planu zagospodarowania przestrzennego	7.3.2. Identyfikator działki lub działek ewidencyjnych	7.3.3. Czy teren objęty pismem obejmuje całość działki lub działek ewidencyjnych ⁷⁾	7.3.4. Nazwa lub nazwy klasy przeznaczenia terenu (albo symbol lub symbole klasy przeznaczenia terenu) ⁸⁾	7.3.5. Maksymalny udział powierzchni zabudowy [%]	7.3.6. Maksymalna wysokość zabudowy [m]	7.3.7. Minimalny udział powierzchni biologicznie czynnej [%]
1			<input type="checkbox"/> tak <input type="checkbox"/> nie				

8. OŚWIADCZENIE W SPRAWIE KORESPONDENCJI ELEKTRONICZNEJ

Wyrażam zgodę Nie wyrażam zgody

na doręczanie korespondencji w niniejszej sprawie za pomocą środków komunikacji elektronicznej w rozumieniu art. 2 pkt 5 ustawy z dnia 18 lipca 2002 r. o świadczeniu usług drogą elektroniczną (Dz. U. z 2020 r. poz. 344).

9. ZAŁĄCZNIKI

- Pełnomocnictwo do reprezentowania składającego pismo lub pełnomocnictwo do doręczeń (zgodnie z ustawą z dnia 16 listopada 2006 r. o opłacie skarbowej (Dz. U. z 2023 r. poz. 2111)) – jeżeli składający pismo działa przez pełnomocnika.
- Potwierdzenie uiszczenia opłaty skarbowej od pełnomocnictwa – jeżeli obowiązek uiszczenia takiej opłaty wynika z ustawy z dnia 16 listopada 2006 r. o opłacie skarbowej.
- (Nieobowiązkowo). Określenie granic terenu w formie graficznej w przypadku wskazania terenu objętego pismem jako części działki ewidencyjnej lub działek ewidencyjnych.
- (Nieobowiązkowo). Inne załączniki – w przypadku zaznaczenia pola należy podać nazwy załączników.⁹⁾

10. PODPIS SKŁADAJĄCEGO PISMO (PEŁNOMOCNIKA) I DATA PODPISU

Podpis powinien być czytelny. Podpis i datę podpisu umieszcza się w przypadku składania pisma w postaci papierowej.

Podpis:



Data: 24.06.2024



PP/4424025



Pismo dotyczące aktu planowania przestrzennego

1. ORGAN, DO KTÓREGO JEST SKŁADANE PISMO

Nazwa: Prezydent Wrocławia - Wydział Planowania Przestrzennego Urzędu Miejskiego Wrocławia,
ul. Świdnicka 53,50-030 Wrocław


2. RODZAJ PISMA¹⁾

- 2.1. wniosek do projektu aktu 2.2. uwaga do konsultowanego projektu aktu²⁾
 2.3. wniosek o zmianę aktu³⁾ 2.4. wniosek o sporządzenie aktu³⁾

3. RODZAJ AKTU PLANOWANIA PRZESTRZENNEGO¹⁾

- 3.1. plan ogólny gminy
 3.2. miejscowy plan zagospodarowania przestrzennego, w tym zintegrowany plan inwestycyjny lub miejscowy plan rewitalizacji
 3.3. uchwała ustalająca zasady i warunki sytuowania obiektów małej architektury, tablic reklamowych i urządzeń reklamowych oraz ogrodzeń, ich gabaryty, standardy jakościowe oraz rodzaje materiałów budowlanych, z jakich mogą być wykonane
 3.4. audyt krajobrazowy
 3.5. plan zagospodarowania przestrzennego województwa

4. DANE SKŁADAJĄCEGO PISMO⁴⁾



5. ADRES DO KORESPONDENCJI SKŁADAJĄCEGO PISMO⁴⁾

(Nieobowiązkowo) [Redacted]
 Kraj: Województwo:
 Powiat: Gmina:
 Ulica: Nr domu: Nr lokalu:
 Miejscowość: Kod pocztowy:

6. DANE PEŁNOMOCNIKA⁴⁾

(Nieobowiązkowo)
 pełnomocnik pełnomocnik do doręczeń
 Imię i nazwisko:
 Kraj: Województwo:
 Powiat: Gmina:
 Ulica: Nr domu: Nr lokalu:
 Miejscowość: Kod pocztowy:
 E-mail (w przypadku gdy pełnomocnik posiada adres e-mail):
 Nr tel. (nieobowiązkowo):
 Adres skrytki ePUAP lub adres do doręczeń elektronicznych⁵⁾:

7. TREŚĆ PISMA

7.1. Treść⁶⁾ Zwracam się z prośbą o zachowanie istniejącego zagospodarowania terenu i przeznaczenie działek nr 5/3, 5/4, 5/6, 6/3, 6/5, AM-3 pod zieleń i teren rekreacyjny nie tylko dla mieszkańców zamieszkałych w otaczających budynkach mieszkalnych wielorodzinnych zlokalizowanych w kwartale ulic Zachodniej/Poznańskiej/ Ścinawskiej/Litomskiej. Działki te, znajdujące się we wnętrzu międzyblokowym od zawsze stanowiły teren zielony, na którym znajdują się skwery, place zabaw ścieżki, chodniki oraz boisko dla dzieci i młodzieży. Teren jest są dostępny również dla wszystkich mieszkańców i dzieci uczęszczających do okolicznych szkół i przedszkoli.

7.2. (Nieobowiązkowo). W przypadku wypełnienia, należy uzupełnić każdą z kolumn tabeli.

Szczegółowe informacje dotyczące treści pisma w odniesieniu do działek ewidencyjnych:

Lp.	7.2.1. Nazwa aktu planowania przestrzennego	7.2.2. Identyfikator działki lub działek ewidencyjnych	7.2.3. Czy teren objęty pismem obejmuje całość działki lub działek ewidencyjnych ⁷⁾	7.2.4. Treść ⁶⁾
1	MPZP 819 w rejonie ulic Legnickiej, Zachodniej, Poznańskiej, Ścinawskiej i Młodych Techników we Wrocławiu	026401_1.0001 .AR_3.5/3 026401_1.0001 .AR_3.5/4 026401_1.0001 .AR_3.5/6 026401_1.0001 .AR_3.6/3 026401_1.0001 .AR_3.6/5	<input checked="" type="checkbox"/> tak <input type="checkbox"/> nie	Zwracam się z prośbą o zachowanie istniejącego zagospodarowania terenu i przeznaczenie działek nr 5/3, 5/4, 5/6, 6/3, 6/5, AM-3 pod zieleń i teren rekreacyjny nie tylko dla mieszkańców zamieszkałych w otaczających budynkach mieszkalnych wielorodzinnych zlokalizowanych w kwartale ulic Zachodniej/Poznańskiej/ Ścinawskiej/Litomskiej. Działki te, znajdujące się we wnętrzu międzyblokowym od zawsze stanowiły teren zielony, na którym znajdują się skwery, place zabaw ścieżki, chodniki oraz boisko dla dzieci i młodzieży. Teren jest są dostępny również dla wszystkich mieszkańców i dzieci uczęszczających do okolicznych szkół i przedszkoli.

7.3. (Nieobowiązkowo). W przypadku wypełnienia, należy uzupełnić każdą z kolumn tabeli.

Szczegółowe informacje dotyczące działek ewidencyjnych oraz niektórych parametrów – w przypadku zaznaczenia w pkt 2: wniosku do projektu aktu (pkt 2.1), uwagi do konsultowanego projektu aktu (pkt 2.2) lub wniosku o zmianę aktu (pkt 2.3) oraz w pkt 3: planu ogólnego gminy (pkt 3.1) lub miejscowego planu zagospodarowania przestrzennego, w tym zintegrowanego planu inwestycyjnego lub miejscowego planu rewitalizacji (pkt 3.2):

Lp.	7.3.1. Nazwa planu ogólnego gminy lub miejscowego planu zagospodarowania przestrzennego	7.3.2. Identyfikator działki lub działek ewidencyjnych	7.3.3. Czy teren objęty pismem obejmuje całość działki lub działek ewidencyjnych ⁷⁾	7.3.4. Nazwa lub nazwy klasy przeznaczenia terenu (albo symbol lub symbole klasy przeznaczenia terenu ⁸⁾	7.3.5. Maksymalny udział powierzchni zabudowy [%]	7.3.6. Maksymalna wysokość zabudowy [m]	7.3.7. Minimalny udział powierzchni biologicznie czynnej [%]
1			<input type="checkbox"/> tak <input type="checkbox"/> nie				

8. OŚWIADCZENIE W SPRAWIE KORESPONDENCJI ELEKTRONICZNEJ

Wyrażam zgodę Nie wyrażam zgody

na doręczanie korespondencji w niniejszej sprawie za pomocą środków komunikacji elektronicznej w rozumieniu art. 2 pkt 5 ustawy z dnia 18 lipca 2002 r. o świadczeniu usług drogą elektroniczną (Dz. U. z 2020 r. poz. 344).

9. ZAŁĄCZNIKI

- Pełnomocnictwo do reprezentowania składającego pismo lub pełnomocnictwo do doręczeń (zgodnie z ustawą z dnia 16 listopada 2006 r. o opłacie skarbowej (Dz. U. z 2023 r. poz. 2111)) – jeżeli składający pismo działa przez pełnomocnika.
- Potwierdzenie uiszczenia opłaty skarbowej od pełnomocnictwa – jeżeli obowiązek uiszczenia takiej opłaty wynika z ustawy z dnia 16 listopada 2006 r. o opłacie skarbowej.
- (Nieobowiązkowo). Określenie granic terenu w formie graficznej w przypadku wskazania terenu objętego pismem jako części działki ewidencyjnej lub działek ewidencyjnych.
- (Nieobowiązkowo). Inne załączniki – w przypadku zaznaczenia pola należy podać nazwy załączników.⁹⁾

10. PODPIS SKŁADAJĄCEGO PISMO (PEŁNOMOCNIKA) I DATA PODPISU

Podpis powinien być czytelny. Podpis i datę podpisu umieszcza się w przypadku składania pisma w postaci papierowej.

Podpis:



Data: 20.06.2024



PP/4424030




A. Smoliński

Pismo dotyczące aktu planowania przestrzennego**1. ORGAN, DO KTÓREGO JEST SKŁADANE PISMO**Nazwa: Prezydent Wrocławia - Wydział Planowania Przestrzennego Urzędu Miejskiego Wrocławia,
ul. Świdnicka 53,50-030 Wrocław**2. RODZAJ PISMA¹⁾**

- 2.1. wniosek do projektu aktu 2.2. uwaga do konsultowanego projektu aktu²⁾
 2.3. wniosek o zmianę aktu³⁾ 2.4. wniosek o sporządzenie aktu³⁾

3. RODZAJ AKTU PLANOWANIA PRZESTRZENNEGO¹⁾

- 3.1. plan ogólny gminy
 3.2. miejscowy plan zagospodarowania przestrzennego, w tym zintegrowany plan inwestycyjny lub miejscowy plan rewitalizacji
 3.3. uchwała ustalająca zasady i warunki sytuowania obiektów małej architektury, tablic reklamowych i urządzeń reklamowych oraz ogrodzeń, ich gabaryty, standardy jakościowe oraz rodzaje materiałów budowlanych, z jakich mogą być wykonane
 3.4. audyt krajobrazowy
 3.5. plan zagospodarowania przestrzennego województwa

4. DANE SKŁADAJĄCEGO PISMO⁴⁾**5. ADRES DO KORESPONDENCJI SKŁADAJĄCEGO PISMO⁴⁾**

(Nieobowiązkowo)

Kraj: Województwo:
 Powiat: Gmina:
 Ulica: Nr domu: Nr lokalu:
 Miejscowość: Kod pocztowy:

6. DANE PEŁNOMOCNIKA⁴⁾

(Nieobowiązkowo)

- pełnomocnik pełnomocnik do doręczeń

Imię i nazwisko:

Kraj: Województwo:

Powiat: Gmina:

Ulica: Nr domu: Nr lokalu:

Miejscowość: Kod pocztowy:

E-mail (w przypadku gdy pełnomocnik posiada adres e-mail):

Nr tel. (nieobowiązkowo):

Adres skrytki ePUAP lub adres do doręczeń elektronicznych⁵⁾:

7. TREŚĆ PISMA

7.1. Treść⁶⁾

PROSZĘ O UWZGLĘDNIENIE WNIOSKU OPISANEGO W PUNKCIE 7.2

Wnioskuje o zachowanie istniejącego zagospodarowania terenu i przeznaczenie działek nr 5/3, 5/4, 5/6, 6/3, 6/5, AM 3 pod zieleń i teren rekreacyjny nie tylko dla mieszkańców zamieszkałych w otaczających budynkach wielorodzinnych zlokalizowanych w kwartale ulic Zachodniej/Poznańskiej/Ścinawskiej/Litomskiej.

Działki te, znajdujące się we wnętrzu międzoblokowym od zawsze stanowiły teren zielony, na którym znajdują się skwery, place zabaw, ścieżki, chodniki oraz boisko dla dzieci i młodzieży. Teren jest dostępny dla wszystkich mieszkańców i dzieci uczęszczających do okolicznych szkół i przedszkoli.

7.2. (Nieobowiązkowo). W przypadku wypełnienia, należy uzupełnić każdą z kolumn tabeli.

Szczegółowe informacje dotyczące treści pisma w odniesieniu do działek ewidencyjnych:

Lp.	7.2.1. Nazwa aktu planowania przestrzennego	7.2.2. Identyfikator działki lub działek ewidencyjnych	7.2.3. Czy teren objęty pismem obejmuje całość działki lub działek ewidencyjnych ⁷⁾	7.2.4. Treść ⁶⁾
1	MPZP 819 w rejonie ulic Legnickiej, Zachodniej, Poznańskiej i Ścinawskiej i Młodych Techników we Wrocławiu	026401_1.0001 .AR_3.5/3 026401_1.0001 .AR_3.5/4 026401_1.0001 .AR_3.5/6 026401_1.000. 1AR_3.6/3 026401_1.000. 1AR_3.6/5	<input checked="" type="checkbox"/> tak <input type="checkbox"/> nie	Wnioskuje o zachowanie istniejącego zagospodarowania terenu i przeznaczenie działek nr 5/3, 5/4, 5/6, 6/3, 6/5, AM 3 pod zieleń i teren rekreacyjny nie tylko dla mieszkańców zamieszkałych w otaczających budynkach wielorodzinnych zlokalizowanych w kwartale ulic Zachodniej/Poznańskiej/Ścinawskiej/Litomskiej. Działki te, znajdujące się we wnętrzu międzoblokowym od zawsze stanowiły teren zielony, na którym znajdują się skwery, place zabaw, ścieżki, chodniki oraz boisko dla dzieci i młodzieży. Teren jest dostępny dla wszystkich mieszkańców i dzieci uczęszczających do okolicznych szkół i przedszkoli.

7.3. (Nieobowiązkowo). W przypadku wypełnienia, należy uzupełnić każdą z kolumn tabeli.

Szczegółowe informacje dotyczące działek ewidencyjnych oraz niektórych parametrów – w przypadku zaznaczenia w pkt 2: wniosku do projektu aktu (pkt 2.1), uwagi do konsultowanego projektu aktu (pkt 2.2) lub wniosku o zmianę aktu (pkt 2.3) oraz w pkt 3: planu ogólnego gminy (pkt 3.1) lub miejscowego planu zagospodarowania przestrzennego, w tym zintegrowanego planu inwestycyjnego lub miejscowego planu rewitalizacji (pkt 3.2):

Lp.	7.3.1. Nazwa planu ogólnego gminy lub miejscowego planu zagospodarowania przestrzennego	7.3.2. Identyfikator działki lub działek ewidencyjnych	7.3.3. Czy teren objęty pismem obejmuje całość działki lub działek ewidencyjnych ⁷⁾	7.3.4. Nazwa lub nazwy klasy przeznaczenia terenu (albo symbol lub symbole klasy przeznaczenia terenu) ⁸⁾	7.3.5. Maksymalny udział powierzchni zabudowy [%]	7.3.6. Maksymalna wysokość zabudowy [m]	7.3.7. Minimalny udział powierzchni biologicznie czynnej [%]
1			<input type="checkbox"/> tak <input type="checkbox"/> nie				

8. OŚWIADCZENIE W SPRAWIE KORESPONDENCJI ELEKTRONICZNEJ

Wyrażam zgodę Nie wyrażam zgody

na doręczanie korespondencji w niniejszej sprawie za pomocą środków komunikacji elektronicznej w rozumieniu art. 2 pkt 5 ustawy z dnia 18 lipca 2002 r. o świadczeniu usług drogą elektroniczną (Dz. U. z 2020 r. poz. 344).

9. ZAŁĄCZNIKI

- Pełnomocnictwo do reprezentowania składającego pismo lub pełnomocnictwo do doręczeń (zgodnie z ustawą z dnia 16 listopada 2006 r. o opłacie skarbowej (Dz. U. z 2023 r. poz. 2111)) – jeżeli składający pismo działa przez pełnomocnika.
- Potwierdzenie uiszczenia opłaty skarbowej od pełnomocnictwa – jeżeli obowiązek uiszczenia takiej opłaty wynika z ustawy z dnia 16 listopada 2006 r. o opłacie skarbowej.
- (Nieobowiązkowo). Określenie granic terenu w formie graficznej w przypadku wskazania terenu objętego pismem jako części działki ewidencyjnej lub działek ewidencyjnych.
- (Nieobowiązkowo). Inne załączniki – w przypadku zaznaczenia pola należy podać nazwy załączników.⁹⁾

10. PODPIS SKŁADAJĄCEGO PISMO (PEŁNOMOCNIKA) I DATA PODPISU

Podpis powinien być czytelny. Podpis i data podpisu umieszcza się w przypadku składania pisma w postaci papierowej.

Podpis: ..

Data: 24.06.2024 r.



PP/4424031

**Pismo dotyczące aktu planowania przestrzennego****1. ORGAN, DO KTÓREGO JEST SKŁADANE PISMO**Nazwa: Prezydent Wrocławia - Wydział Planowania Przestrzennego Urzędu Miejskiego Wrocławia,
ul. Świdnicka 53,50-030 Wrocław**2. RODZAJ PISMA¹⁾**

- 2.1. wniosek do projektu aktu 2.2. uwaga do konsultowanego projektu aktu²⁾
 2.3. wniosek o zmianę aktu³⁾ 2.4. wniosek o sporządzenie aktu³⁾

3. RODZAJ AKTU PLANOWANIA PRZESTRZENNEGO¹⁾

- 3.1. plan ogólny gminy
 3.2. miejscowy plan zagospodarowania przestrzennego, w tym zintegrowany plan inwestycyjny lub miejscowy plan rewitalizacji
 3.3. uchwała ustalająca zasady i warunki sytuowania obiektów małej architektury, tablic reklamowych i urządzeń reklamowych oraz ogrodzeń, ich gabaryty, standardy jakościowe oraz rodzaje materiałów budowlanych, z jakich mogą być wykonane
 3.4. audyt krajobrazowy
 3.5. plan zagospodarowania przestrzennego województwa

4. DANE SKŁADAJĄCEGO PISMO⁴⁾**5. ADRES DO KORESPONDENCJI SKŁADAJĄCEGO PISMO⁴⁾**

(Nieobowiązkowo)

Kraj: Województwo:
 Powiat: Gmina:
 Ulica: Nr domu: Nr lokalu:
 Miejscowość: Kod pocztowy:

6. DANE PEŁNOMOCNIKA⁴⁾

(Nieobowiązkowo)

- pełnomocnik pełnomocnik do doręczeń

Imię i nazwisko:

Kraj: Województwo:

Powiat: Gmina:

Ulica: Nr domu: Nr lokalu:

Miejscowość: Kod pocztowy:

E-mail (w przypadku gdy pełnomocnik posiada adres e-mail):

Nr tel. (nieobowiązkowo):

Adres skrytki ePUAP lub adres do doręczeń elektronicznych⁵⁾:

7. TREŚĆ PISMA

7.1. Treść⁶⁾ Zwracam się z prośbą o zachowanie istniejącego zagospodarowania terenu i przeznaczenie działek nr 5/3, 5/4, 5/6, 6/3, 6/5, AM-3 pod zieleń i teren rekreacyjny nie tylko dla mieszkańców zamieszkałych w otaczających budynkach mieszkalnych wielorodzinnych zlokalizowanych w kwartale ulic Zachodniej/Poznańskiej/ Ścinawskiej/Litomskiej. Działki te, znajdujące się we wnętrzu międzyblokowym od zawsze stanowiły teren zielony, na którym znajdują się skwery, place zabaw ścieżki, chodniki oraz boisko dla dzieci i młodzieży. Teren jest są dostępny również dla wszystkich mieszkańców i dzieci uczęszczających do okolicznych szkół i przedszkoli.

7.2. (Nieobowiązkowo). W przypadku wypełnienia, należy uzupełnić każdą z kolumn tabeli.

Szczegółowe informacje dotyczące treści pisma w odniesieniu do działek ewidencyjnych:

Lp.	7.2.1. Nazwa aktu planowania przestrzennego	7.2.2. Identyfikator działki lub działek ewidencyjnych	7.2.3. Czy teren objęty pismem obejmuje całość działki lub działek ewidencyjnych ⁷⁾	7.2.4. Treść ⁶⁾
1	MPZP 819 w rejonie ulic Legnickiej, Zachodniej, Poznańskiej, Ścinawskiej i Młodych Techników we Wrocławiu	026401_1.0001 .AR_3.5/3 026401_1.0001 .AR_3.5/4 026401_1.0001 .AR_3.5/6 026401_1.0001 .AR_3.6/3 026401_1.0001 .AR_3.6/5	<input checked="" type="checkbox"/> tak <input type="checkbox"/> nie	Zwracam się z prośbą o zachowanie istniejącego zagospodarowania terenu i przeznaczenie działek nr 5/3, 5/4, 5/6, 6/3, 6/5, AM-3 pod zieleń i teren rekreacyjny nie tylko dla mieszkańców zamieszkałych w otaczających budynkach mieszkalnych wielorodzinnych zlokalizowanych w kwartale ulic Zachodniej/Poznańskiej/ Ścinawskiej/Litomskiej. Działki te, znajdujące się we wnętrzu międzyblokowym od zawsze stanowiły teren zielony, na którym znajdują się skwery, place zabaw ścieżki, chodniki oraz boisko dla dzieci i młodzieży. Teren jest są dostępny również dla wszystkich mieszkańców i dzieci uczęszczających do okolicznych szkół i przedszkoli.

7.3. (Nieobowiązkowo). W przypadku wypełnienia, należy uzupełnić każdą z kolumn tabeli.

Szczegółowe informacje dotyczące działek ewidencyjnych oraz niektórych parametrów – w przypadku zaznaczenia w pkt 2: wniosku do projektu aktu (pkt 2.1), uwagi do konsultowanego projektu aktu (pkt 2.2) lub wniosku o zmianę aktu (pkt 2.3) oraz w pkt 3: planu ogólnego gminy (pkt 3.1) lub miejscowego planu zagospodarowania przestrzennego, w tym zintegrowanego planu inwestycyjnego lub miejscowego planu rewitalizacji (pkt 3.2):

Lp.	7.3.1. Nazwa planu ogólnego gminy lub miejscowego planu zagospodarowania przestrzennego	7.3.2. Identyfikator działki lub działek ewidencyjnych	7.3.3. Czy teren objęty pismem obejmuje całość działki lub działek ewidencyjnych ⁷⁾	7.3.4. Nazwa lub nazwy klasy przeznaczenia terenu (albo symbol lub symbole klasy przeznaczenia terenu) ⁸⁾	7.3.5. Maksymalny udział powierzchni zabudowy [%]	7.3.6. Maksymalna wysokość zabudowy [m]	7.3.7. Minimalny udział powierzchni biologicznie czynnej [%]
1			<input type="checkbox"/> tak <input type="checkbox"/> nie				

8. OŚWIADCZENIE W SPRAWIE KORESPONDENCJI ELEKTRONICZNEJ

Wyrażam zgodę Nie wyrażam zgody

na doręczanie korespondencji w niniejszej sprawie za pomocą środków komunikacji elektronicznej w rozumieniu art. 2 pkt 5 ustawy z dnia 18 lipca 2002 r. o świadczeniu usług drogą elektroniczną (Dz. U. z 2020 r. poz. 344).

9. ZAŁĄCZNIKI

- Pełnomocnictwo do reprezentowania składającego pismo lub pełnomocnictwo do doręczeń (zgodnie z ustawą z dnia 16 listopada 2006 r. o opłacie skarbowej (Dz. U. z 2023 r. poz. 2111)) – jeżeli składający pismo działa przez pełnomocnika.
- Potwierdzenie uiszczenia opłaty skarbowej od pełnomocnictwa – jeżeli obowiązek uiszczenia takiej opłaty wynika z ustawy z dnia 16 listopada 2006 r. o opłacie skarbowej.
- (Nieobowiązkowo). Określenie granic terenu w formie graficznej w przypadku wskazania terenu objętego pismem jako części działki ewidencyjnej lub działek ewidencyjnych.
- (Nieobowiązkowo). Inne załączniki – w przypadku zaznaczenia pola należy podać nazwy załączników.⁹⁾

10. PODPIS SKŁADAJĄCEGO PISMO (PEŁNOMOCNIKA) I DATA PODPISU

Podpis powinien być czytelny. Podpis i datę podpisu umieszcza się w przypadku składania pisma w postaci papierowej.

Podpis:



Data: 24.06.2024



PP/4424032

Pismo dotyczące aktu planowania przestrzennego**1. ORGAN, DO KTÓREGO JEST SKŁADANE PISMO**Nazwa: Prezydent Wrocławia - Wydział Planowania Przestrzennego Urzędu Miejskiego Wrocławia,
ul. Świdnicka 53,50-030 Wrocław**2. RODZAJ PISMA¹⁾**

- 2.1. wniosek do projektu aktu 2.2. uwaga do konsultowanego projektu aktu²⁾
 2.3. wniosek o zmianę aktu³⁾ 2.4. wniosek o sporządzenie aktu³⁾

3. RODZAJ AKTU PLANOWANIA PRZESTRZENNEGO¹⁾

- 3.1. plan ogólny gminy
 3.2. miejscowy plan zagospodarowania przestrzennego, w tym zintegrowany plan inwestycyjny lub miejscowy plan rewitalizacji
 3.3. uchwała ustalająca zasady i warunki sytuowania obiektów małej architektury, tablic reklamowych i urządzeń reklamowych oraz ogrodzeń, ich gabaryty, standardy jakościowe oraz rodzaje materiałów budowlanych, z jakich mogą być wykonane
 3.4. audyt krajobrazowy
 3.5. plan zagospodarowania przestrzennego województwa

4. DANE SKŁADAJĄCEGO PISMO⁴⁾**5. ADRES DO KORESPONDENCJI SKŁADAJĄCEGO PISMO⁴⁾**

(Nieobowiązkowo)

Kraj: Województwo:

Powiat: Gmina:

Ulica: Nr domu: Nr lokalu:

Miejscowość: Kod pocztowy:

6. DANE PEŁNOMOCNIKA⁴⁾

(Nieobowiązkowo)

 pełnomocnik pełnomocnik do doręczeń

Imię i nazwisko:

Kraj: Województwo:

Powiat: Gmina:

Ulica: Nr domu: Nr lokalu:

Miejscowość: Kod pocztowy:

E-mail (w przypadku gdy pełnomocnik posiada adres e-mail):

Nr tel. (nieobowiązkowo):

Adres skrytki ePUAP lub adres do doręczeń elektronicznych⁵⁾:

7. TREŚĆ PISMA

7.1. Treść⁶⁾

PROSZĘ O UWZGLĘDNIENIE WNIOSKU OPISANEGO W PUNKCIE 7.2

Wnioskuje o zachowanie istniejącego zagospodarowania terenu i przeznaczenie działek nr 5/3, 5/4, 5/6, 6/3, 6/5, AM 3 pod zieleń i teren rekreacyjny nie tylko dla mieszkańców zamieszkałych w otaczających budynkach wielorodzinnych zlokalizowanych w kwartale ulic Zachodniej/Poznańskiej/Ścinawskiej/Litomskiej.

Działki te, znajdujące się we wnętrzu międzoblokowym od zawsze stanowiły teren zielony, na którym znajdują się skwery, place zabaw, ścieżki, chodniki oraz boisko dla dzieci i młodzieży. Teren jest dostępny dla wszystkich mieszkańców i dzieci uczęszczających do okolicznych szkół i przedszkoli.

7.2. (Nieobowiązkowo). W przypadku wypełnienia, należy uzupełnić każdą z kolumn tabeli.

Szczegółowe informacje dotyczące treści pisma w odniesieniu do działek ewidencyjnych:

Lp.	7.2.1. Nazwa aktu planowania przestrzennego	7.2.2. Identyfikator działki lub działek ewidencyjnych	7.2.3. Czy teren objęty pismem obejmuje całość działki lub działek ewidencyjnych ⁷⁾	7.2.4. Treść ⁶⁾
1	MPZP 819 w rejonie ulic Legnickiej, Zachodniej, Poznańskiej, Ścinawskiej i Młodych Techników we Wrocławiu	026401_1.0001 .AR_3.5/3 026401_1.0001 .AR_3.5/4 026401_1.0001 .AR_3.5/6 026401_1.000. 1AR_3.6/3 026401_1.000. 1AR_3.6/5	<input checked="" type="checkbox"/> tak <input type="checkbox"/> nie	Wnioskuje o zachowanie istniejącego zagospodarowania terenu i przeznaczenie działek nr 5/3, 5/4, 5/6, 6/3, 6/5, AM 3 pod zieleń i teren rekreacyjny nie tylko dla mieszkańców zamieszkałych w otaczających budynkach wielorodzinnych zlokalizowanych w kwartale ulic Zachodniej/Poznańskiej/Ścinawskiej/Litomskiej. Działki te, znajdujące się we wnętrzu międzoblokowym od zawsze stanowiły teren zielony, na którym znajdują się skwery, place zabaw, ścieżki, chodniki oraz boisko dla dzieci i młodzieży. Teren jest dostępny dla wszystkich mieszkańców i dzieci uczęszczających do okolicznych szkół i przedszkoli.

7.3. (Nieobowiązkowo). W przypadku wypełnienia, należy uzupełnić każdą z kolumn tabeli.

Szczegółowe informacje dotyczące działek ewidencyjnych oraz niektórych parametrów – w przypadku zaznaczenia w pkt 2: wniosku do projektu aktu (pkt 2.1), uwagi do konsultowanego projektu aktu (pkt 2.2) lub wniosku o zmianę aktu (pkt 2.3) oraz w pkt 3: planu ogólnego gminy (pkt 3.1) lub miejscowego planu zagospodarowania przestrzennego, w tym zintegrowanego planu inwestycyjnego lub miejscowego planu rewitalizacji (pkt 3.2):

Lp.	7.3.1. Nazwa planu ogólnego gminy lub miejscowego planu zagospodarowania przestrzennego	7.3.2. Identyfikator działki lub działek ewidencyjnych	7.3.3. Czy teren objęty pismem obejmuje całość działki lub działek ewidencyjnych ⁷⁾	7.3.4. Nazwa lub nazwy klasy przeznaczenia terenu (albo symbol lub symbole klasy przeznaczenia terenu) ⁸⁾	7.3.5. Maksymalny udział powierzchni zabudowy [%]	7.3.6. Maksymalna wysokość zabudowy [m]	7.3.7. Minimalny udział powierzchni biologicznie czynnej [%]
1			<input type="checkbox"/> tak <input type="checkbox"/> nie				

8. OŚWIADCZENIE W SPRAWIE KORESPONDENCJI ELEKTRONICZNEJ

Wyrażam zgodę Nie wyrażam zgody

na doręczanie korespondencji w niniejszej sprawie za pomocą środków komunikacji elektronicznej w rozumieniu art. 2 pkt 5 ustawy z dnia 18 lipca 2002 r. o świadczeniu usług drogą elektroniczną (Dz. U. z 2020 r. poz. 344).

9. ZAŁĄCZNIKI

- Pełnomocnictwo do reprezentowania składającego pismo lub pełnomocnictwo do doręczeń (zgodnie z ustawą z dnia 16 listopada 2006 r. o opłacie skarbowej (Dz. U. z 2023 r. poz. 2111)) – jeżeli składający pismo działa przez pełnomocnika.
- Potwierdzenie uiszczenia opłaty skarbowej od pełnomocnictwa – jeżeli obowiązek uiszczenia takiej opłaty wynika z ustawy z dnia 16 listopada 2006 r. o opłacie skarbowej.
- (Nieobowiązkowo). Określenie granic terenu w formie graficznej w przypadku wskazania terenu objętego pismem jako części działki ewidencyjnej lub działek ewidencyjnych.
- (Nieobowiązkowo). Inne załączniki – w przypadku zaznaczenia pola należy podać nazwy załączników.⁹⁾

10. PODPIS SKŁADAJĄCEGO PISMO (PEŁNOMOCNIKA) I DATA PODPISU

Podpis powinien być czytelny. Podpis i datę podpisu umieszcza się w przypadku składania pisma w postaci papierowej.

Podpis:

Data: 24.VI.2024



PP/4423592



Pismo dotyczące aktu planowania przestrzennego

1. ORGAN, DO KTÓREGO JEST SKŁADANE PISMO

Nazwa: Prezydent Wrocławia - Wydział Planowania Przestrzennego Urzędu Miejskiego Wrocławia, ul. Świdnicka 53,50-030 Wrocław

A. Smolnik

2. RODZAJ PISMA¹⁾

- 2.1. wniosek do projektu aktu
- 2.2. uwaga do konsultowanego projektu aktu²⁾
- 2.3. wniosek o zmianę aktu³⁾
- 2.4. wniosek o sporządzenie aktu³⁾

3. RODZAJ AKTU PLANOWANIA PRZESTRZENNEGO¹⁾

- 3.1. plan ogólny gminy
- 3.2. miejscowy plan zagospodarowania przestrzennego, w tym zintegrowany plan inwestycyjny lub miejscowy plan rewitalizacji
- 3.3. uchwała ustalająca zasady i warunki sytuowania obiektów małej architektury, tablic reklamowych i urządzeń reklamowych oraz ogrodzeń, ich gabaryty, standardy jakościowe oraz rodzaje materiałów budowlanych, z jakich mogą być wykonane
- 3.4. audyt krajobrazowy
- 3.5. plan zagospodarowania przestrzennego województwa

4. DANE SKŁADAJĄCEGO PISMO⁴⁾



5. ADRES DO KORESPONDENCJI SKŁADAJĄCEGO PISMO⁴⁾

(Nieobowiązkowo)

Kraj: Województwo:
 Powiat: Gmina:
 Ulica: Nr domu: Nr lokalu:
 Miejscowość: Kod pocztowy:

6. DANE PEŁNOMOCNIKA⁴⁾

(Nieobowiązkowo)

- pełnomocnik
- pełnomocnik do doręczeń

Imię i nazwisko:

Kraj: Województwo:

Powiat: Gmina:

Ulica: Nr domu: Nr lokalu:

Miejscowość: Kod pocztowy:

E-mail (w przypadku gdy pełnomocnik posiada adres e-mail):

Nr tel. (nieobowiązkowo):

Adres skrytki ePUAP lub adres do doręczeń elektronicznych⁵⁾:

7. TREŚĆ PISMA

7.1. Treść⁶⁾ Zwracam się z prośbą o zachowanie istniejącego zagospodarowania terenu i przeznaczenie działek nr 5/3, 5/4, 5/6, 6/3, 6/5, AM-3 pod zieleń i teren rekreacyjny nie tylko dla mieszkańców zamieszkałych w otaczających budynkach mieszkalnych wielorodzinnych zlokalizowanych w kwartale ulic Zachodniej/Poznańskiej/ Ścinawskiej/Litomskiej. Działki te, znajdujące się we wnętrzu międzyblokowym od zawsze stanowiły teren zielony, na którym znajdują się skwery, place zabaw ścieżki, chodniki oraz boisko dla dzieci i młodzieży. Teren jest są dostępny również dla wszystkich mieszkańców i dzieci uczęszczających do okolicznych szkół i przedszkoli.

Warto zaznaczyć, że układ budynków jest według projektu Witolda Molickiego stanowi spójny całość. Każda ingerencja zabudowy projekt i jego charakter ulegnie zmianie.

Każda zmiana w ilości zieleni i jej ogólnym wpływa na jakość powietrza i stan ekologiczny mieszkańców. Należy chronić miejsce zielone w centrum Wrocławia

7.2. (Nieobowiązkowo). W przypadku wypełnienia, należy uzupełnić każdą z kolumn tabeli.

Szczegółowe informacje dotyczące treści pisma w odniesieniu do działek ewidencyjnych:

Lp.	7.2.1. Nazwa aktu planowania przestrzennego	7.2.2. Identyfikator działki lub działek ewidencyjnych	7.2.3. Czy teren objęty pismem obejmuje całość działki lub działek ewidencyjnych ⁷⁾	7.2.4. Treść ⁶⁾
1	MPZP 819 w rejonie ulic Legnickiej, Zachodniej, Poznańskiej, Ścinawskiej i Młodych Techników we Wrocławiu	026401_1.0001 .AR_3.5/3 026401_1.0001 .AR_3.5/4 026401_1.0001 .AR_3.5/6 026401_1.0001 .AR_3.6/3 026401_1.0001 .AR_3.6/5	<input checked="" type="checkbox"/> tak <input type="checkbox"/> nie	Zwracam się z prośbą o zachowanie istniejącego zagospodarowania terenu i przeznaczenie działek nr 5/3, 5/4, 5/6, 6/3, 6/5, AM-3 pod zieleń i teren rekreacyjny nie tylko dla mieszkańców zamieszkałych w otaczających budynkach mieszkalnych wielorodzinnych zlokalizowanych w kwartale ulic Zachodniej/Poznańskiej/ Ścinawskiej/Litomskiej. Działki te, znajdujące się we wnętrzu międzyblokowym od zawsze stanowiły teren zielony, na którym znajdują się skwery, place zabaw ścieżki, chodniki oraz boisko dla dzieci i młodzieży. Teren jest są dostępny również dla wszystkich mieszkańców i dzieci uczęszczających do okolicznych szkół i przedszkoli.

7.3. (Nieobowiązkowo). W przypadku wypełnienia, należy uzupełnić każdą z kolumn tabeli.

Szczegółowe informacje dotyczące działek ewidencyjnych oraz niektórych parametrów – w przypadku zaznaczenia w pkt 2: wniosku do projektu aktu (pkt 2.1), uwagi do konsultowanego projektu aktu (pkt 2.2) lub wniosku o zmianę aktu (pkt 2.3) oraz w pkt 3: planu ogólnego gminy (pkt 3.1) lub miejscowego planu zagospodarowania przestrzennego, w tym zintegrowanego planu inwestycyjnego lub miejscowego planu rewitalizacji (pkt 3.2):

Lp.	7.3.1. Nazwa planu ogólnego gminy lub miejscowego planu zagospodarowania przestrzennego	7.3.2. Identyfikator działki lub działek ewidencyjnych	7.3.3. Czy teren objęty pismem obejmuje całość działki lub działek ewidencyjnych ⁷⁾	7.3.4. Nazwa lub nazwy klasy przeznaczenia terenu (albo symbol lub symbole klasy przeznaczenia terenu) ⁸⁾	7.3.5. Maksymalny udział powierzchni zabudowy [%]	7.3.6. Maksymalna wysokość zabudowy [m]	7.3.7. Minimalny udział powierzchni biologicznie czynnej [%]
1			<input type="checkbox"/> tak <input type="checkbox"/> nie				

8. OŚWIADCZENIE W SPRAWIE KORESPONDENCJI ELEKTRONICZNEJ

Wyrażam zgodę Nie wyrażam zgody

na doręczanie korespondencji w niniejszej sprawie za pomocą środków komunikacji elektronicznej w rozumieniu art. 2 pkt 5 ustawy z dnia 18 lipca 2002 r. o świadczeniu usług drogą elektroniczną (Dz. U. z 2020 r. poz. 344).

9. ZAŁĄCZNIKI

- Pełnomocnictwo do reprezentowania składającego pismo lub pełnomocnictwo do doręczeń (zgodnie z ustawą z dnia 16 listopada 2006 r. o opłacie skarbowej (Dz. U. z 2023 r. poz. 2111)) – jeżeli składający pismo działa przez pełnomocnika.
- Potwierdzenie uiszczenia opłaty skarbowej od pełnomocnictwa – jeżeli obowiązek uiszczenia takiej opłaty wynika z ustawy z dnia 16 listopada 2006 r. o opłacie skarbowej.
- (Nieobowiązkowo). Określenie granic terenu w formie graficznej w przypadku wskazania terenu objętego pismem jako części działki ewidencyjnej lub działek ewidencyjnych.
- (Nieobowiązkowo). Inne załączniki – w przypadku zaznaczenia pola należy podać nazwy załączników,⁹⁾

10. PODPIS SKŁADAJĄCEGO PISMO (PEŁNOMOCNIKA) I DATA PODPISU

Podpis powinien być czytelny. Podpis i datę podpisu umieszcza się w przypadku składania pisma w postaci papierowej.

Podpis: ..



Data: 24.06.2024

13



Pismo dotyczące aktu planowania przestrzennego

1. ORGAN, DO KTÓREGO JEST SKŁADANE PISMO

Nazwa: Prezydent Wrocławia - Wydział Planowania Przestrzennego Urzędu Miejskiego Wrocławia, ul. Świdnicka 53,50-030 Wrocław

A. Smolinska
[Signature]

2. RODZAJ PISMA¹⁾

- 2.1. wniosek do projektu aktu
- 2.2. uwaga do konsultowanego projektu aktu²⁾
- 2.3. wniosek o zmianę aktu³⁾
- 2.4. wniosek o sporządzenie aktu³⁾


3. RODZAJ AKTU PLANOWANIA PRZESTRZENNEGO¹⁾

- 3.1. plan ogólny gminy
- 3.2. miejscowy plan zagospodarowania przestrzennego, w tym zintegrowany plan inwestycyjny lub miejscowy plan rewitalizacji
- 3.3. uchwała ustalająca zasady i warunki sytuowania obiektów małej architektury, tablic reklamowych i urządzeń reklamowych oraz ogrodzeń, ich gabaryty, standardy jakościowe oraz rodzaje materiałów budowlanych, z jakich mogą być wykonane
- 3.4. audyt krajobrazowy
- 3.5. plan zagospodarowania przestrzennego województwa

4. DANE SKŁADAJĄCEGO PISMO⁴⁾



5. ADRES DO KORESPONDENCJI SKŁADAJĄCEGO PISMO⁴⁾

(Nieobowiązkowo) 

Kraj: Województwo:

Powiat: Gmina:

Ulica: Nr domu: Nr lokalu:

Miejscowość: Kod pocztowy:

6. DANE PEŁNOMOCNIKA⁴⁾

(Nieobowiązkowo)

pełnomocnik pełnomocnik do doręczeń

Imię i nazwisko:

Kraj: Województwo:

Powiat: Gmina:

Ulica: Nr domu: Nr lokalu:

Miejscowość: Kod pocztowy:

E-mail (w przypadku gdy pełnomocnik posiada adres e-mail):

Nr tel. (nieobowiązkowo):

Adres skrytki ePUAP lub adres do doręczeń elektronicznych⁵⁾:

7. TREŚĆ PISMA

7.1. Treść⁶⁾ Zwracam się z prośbą o zachowanie istniejącego zagospodarowania terenu i przeznaczenie działek nr 5/3, 5/4, 5/6, 6/3, 6/5, AM-3 pod zieleń i teren rekreacyjny nie tylko dla mieszkańców zamieszkałych w otaczających budynkach mieszkalnych wielorodzinnych zlokalizowanych w kwartale ulic Zachodniej/Poznańskiej/ Ścinawskiej/Litomskiej. Działki te, znajdujące się we wnętrzu międzyblokowym od zawsze stanowiły teren zielony, na którym znajdują się skwery, place zabaw ścieżki, chodniki oraz boisko dla dzieci i młodzieży. Teren jest są dostępny również dla wszystkich mieszkańców i dzieci uczęszczających do okolicznych szkół i przedszkoli.

Zachowanie obecnych terenów zielonych jest bardzo istotne w tym przypadku bezpośrednio na jakości powietrza i zdrowie mieszkańców.

7.2. (Nieobowiązkowo). W przypadku wypełnienia, należy uzupełnić każdą z kolumn tabeli.

Szczegółowe informacje dotyczące treści pisma w odniesieniu do działek ewidencyjnych:

Lp.	7.2.1. Nazwa aktu planowania przestrzennego	7.2.2. Identyfikator działki lub działek ewidencyjnych	7.2.3. Czy teren objęty pismem obejmuje całość działki lub działek ewidencyjnych ⁷⁾	7.2.4. Treść ⁶⁾
1	MPZP 819 w rejonie ulic Legnickiej, Zachodniej, Poznańskiej, Ścinawskiej i Młodych Techników we Wrocławiu	026401_1.0001 .AR_3.5/3 026401_1.0001 .AR_3.5/4 026401_1.0001 .AR_3.5/6 026401_1.0001 .AR_3.6/3 026401_1.0001 .AR_3.6/5	<input checked="" type="checkbox"/> tak <input type="checkbox"/> nie	Zwracam się z prośbą o zachowanie istniejącego zagospodarowania terenu i przeznaczenie działek nr 5/3, 5/4, 5/6, 6/3, 6/5, AM-3 pod zieleń i teren rekreacyjny nie tylko dla mieszkańców zamieszkałych w otaczających budynkach mieszkalnych wielorodzinnych zlokalizowanych w kwartale ulic Zachodniej/Poznańskiej/ Ścinawskiej/Litomskiej. Działki te, znajdujące się we wnętrzu międzyblokowym od zawsze stanowiły teren zielony, na którym znajdują się skwery, place zabaw ścieżki, chodniki oraz boisko dla dzieci i młodzieży. Teren jest są dostępny również dla wszystkich mieszkańców i dzieci uczęszczających do okolicznych szkół i przedszkoli.

7.3. (Nieobowiązkowo). W przypadku wypełnienia, należy uzupełnić każdą z kolumn tabeli.

Szczegółowe informacje dotyczące działek ewidencyjnych oraz niektórych parametrów – w przypadku zaznaczenia w pkt 2: wniosku do projektu aktu (pkt 2.1), uwagi do konsultowanego projektu aktu (pkt 2.2) lub wniosku o zmianę aktu (pkt 2.3) oraz w pkt 3: planu ogólnego gminy (pkt 3.1) lub miejscowego planu zagospodarowania przestrzennego, w tym zintegrowanego planu inwestycyjnego lub miejscowego planu rewitalizacji (pkt 3.2):

Lp.	7.3.1. Nazwa planu ogólnego gminy lub miejscowego planu zagospodarowania przestrzennego	7.3.2. Identyfikator działki lub działek ewidencyjnych	7.3.3. Czy teren objęty pismem obejmuje całość działki lub działek ewidencyjnych ⁷⁾	7.3.4. Nazwa lub nazwy klasy przeznaczenia terenu (albo symbol lub symbole klasy przeznaczenia terenu) ⁸⁾	7.3.5. Maksymalny udział powierzchni zabudowy [%]	7.3.6. Maksymalna wysokość zabudowy [m]	7.3.7. Minimalny udział powierzchni biologicznie czynnej [%]
1			<input type="checkbox"/> tak <input type="checkbox"/> nie				

8. OŚWIADCZENIE W SPRAWIE KORESPONDENCJI ELEKTRONICZNEJ

Wyrażam zgodę Nie wyrażam zgody

na doręczanie korespondencji w niniejszej sprawie za pomocą środków komunikacji elektronicznej w rozumieniu art. 2 pkt 5 ustawy z dnia 18 lipca 2002 r. o świadczeniu usług drogą elektroniczną (Dz. U. z 2020 r. poz. 344).

9. ZAŁĄCZNIKI

- Pełnomocnictwo do reprezentowania składającego pismo lub pełnomocnictwo do doręczeń (zgodnie z ustawą z dnia 16 listopada 2006 r. o opłacie skarbowej (Dz. U. z 2023 r. poz. 2111)) – jeżeli składający pismo działa przez pełnomocnika.
- Potwierdzenie uiszczenia opłaty skarbowej od pełnomocnictwa – jeżeli obowiązek uiszczenia takiej opłaty wynika z ustawy z dnia 16 listopada 2006 r. o opłacie skarbowej.
- (Nieobowiązkowo). Określenie granic terenu w formie graficznej w przypadku wskazania terenu objętego pismem jako części działki ewidencyjnej lub działek ewidencyjnych.
- (Nieobowiązkowo). Inne załączniki – w przypadku zaznaczenia pola należy podać nazwy załączników.⁹⁾

10. PODPIS SKŁADAJĄCEGO PISMO (PEŁNOMOCNIKA) I DATA PODPISU

Podpis powinien być czytelny. Podpis i datę podpisu umieszcza się w przypadku składania pisma w postaci papierowej.

Podpis: [REDACTED]

Data: 24.06.2024

18



PP/4423593

URZĄD MIEJSKI WROCŁAWIA
WYDZIAŁ PLANOWANIA PRZESTRZENNEGO
wpł. 25-06-2024
Lp. podpis 242354

Pismo dotyczące aktu planowania przestrzennego

1. ORGAN, DO KTÓREGO JEST SKŁADANE PISMO

Nazwa: Prezydent Wrocławia - Wydział Planowania Przestrzennego Urzędu Miejskiego Wrocławia,
ul. Świdnicka 53, 50-030 Wrocław

A. Smolich

SW


2. RODZAJ PISMA¹⁾

- 2.1. wniosek do projektu aktu
- 2.2. uwaga do konsultowanego projektu aktu²⁾
- 2.3. wniosek o zmianę aktu³⁾
- 2.4. wniosek o sporządzenie aktu³⁾

3. RODZAJ AKTU PLANOWANIA PRZESTRZENNEGO¹⁾

- 3.1. plan ogólny gminy
- 3.2. miejscowy plan zagospodarowania przestrzennego, w tym zintegrowany plan inwestycyjny lub miejscowy plan rewitalizacji
- 3.3. uchwała ustalająca zasady i warunki sytuowania obiektów małej architektury, tablic reklamowych i urządzeń reklamowych oraz ogrodzeń, ich gabaryty, standardy jakościowe oraz rodzaje materiałów budowlanych, z jakich mogą być wykonane
- 3.4. audyt krajobrazowy
- 3.5. plan zagospodarowania przestrzennego województwa

4. DANE SKŁADAJĄCEGO PISMO⁴⁾



5. ADRES DO KORESPONDENCJI SKŁADAJĄCEGO PISMO⁴⁾

(Nieobowiązkowo)

Kraj: Województwo:
 Powiat: Gmina:
 Ulica: Nr domu: Nr lokalu:
 Miejscowość: Kod pocztowy:

6. DANE PEŁNOMOCNIKA⁴⁾

(Nieobowiązkowo)

- pełnomocnik
- pełnomocnik do doręczeń

Imię i nazwisko:

Kraj: Województwo:

Powiat: Gmina:

Ulica: Nr domu: Nr lokalu:

Miejscowość: Kod pocztowy:

E-mail (w przypadku gdy pełnomocnik posiada adres e-mail):

Nr tel. (nieobowiązkowo):

Adres skrytki ePUAP lub adres do doręczeń elektronicznych⁵⁾:

7. TREŚĆ PISMA

7.1. Treść⁶⁾ Zwracam się z prośbą o zachowanie istniejącego zagospodarowania terenu i przeznaczenie działek nr 5/3, 5/4, 5/6, 6/3, 6/5, AM-3 pod zieleń i teren rekreacyjny nie tylko dla mieszkańców zamieszkałych w otaczających budynkach mieszkalnych wielorodzinnych zlokalizowanych w kwartale ulic Zachodniej/Poznańskiej/ Ścinawskiej/Litomskiej. Działki te, znajdujące się we wnętrzu międzyblokowym od zawsze stanowiły teren zielony, na którym znajdują się skwery, place zabaw ścieżki, chodniki oraz boisko dla dzieci i młodzieży. Teren jest są dostępny również dla wszystkich mieszkańców i dzieci uczęszczających do okolicznych szkół i przedszkoli.

7.2. (Nieobowiązkowo). W przypadku wypełnienia, należy uzupełnić każdą z kolumn tabeli.

Szczegółowe informacje dotyczące treści pisma w odniesieniu do działek ewidencyjnych:

Lp.	7.2.1. Nazwa aktu planowania przestrzennego	7.2.2. Identyfikator działki lub działek ewidencyjnych	7.2.3. Czy teren objęty pismem obejmuje całość działki lub działek ewidencyjnych ⁷⁾	7.2.4. Treść ⁶⁾
1	MPZP 819 w rejonie ulic Legnickiej, Zachodniej, Poznańskiej, Ścinawskiej i Młodych Techników we Wrocławiu	026401_1.0001 .AR_3.5/3 026401_1.0001 .AR_3.5/4 026401_1.0001 .AR_3.5/6 026401_1.0001 .AR_3.6/3 026401_1.0001 .AR_3.6/5	<input checked="" type="checkbox"/> tak <input type="checkbox"/> nie	Zwracam się z prośbą o zachowanie istniejącego zagospodarowania terenu i przeznaczenie działek nr 5/3, 5/4, 5/6, 6/3, 6/5, AM-3 pod zieleń i teren rekreacyjny nie tylko dla mieszkańców zamieszkałych w otaczających budynkach mieszkalnych wielorodzinnych zlokalizowanych w kwartale ulic Zachodniej/Poznańskiej/ Ścinawskiej/Litomskiej. Działki te, znajdujące się we wnętrzu międzyblokowym od zawsze stanowiły teren zielony, na którym znajdują się skwery, place zabaw ścieżki, chodniki oraz boisko dla dzieci i młodzieży. Teren jest są dostępny również dla wszystkich mieszkańców i dzieci uczęszczających do okolicznych szkół i przedszkoli.

7.3. (Nieobowiązkowo). W przypadku wypełnienia, należy uzupełnić każdą z kolumn tabeli.

Szczegółowe informacje dotyczące działek ewidencyjnych oraz niektórych parametrów – w przypadku zaznaczenia w pkt 2: wniosku do projektu aktu (pkt 2.1), uwagi do konsultowanego projektu aktu (pkt 2.2) lub wniosku o zmianę aktu (pkt 2.3) oraz w pkt 3: planu ogólnego gminy (pkt 3.1) lub miejscowego planu zagospodarowania przestrzennego, w tym zintegrowanego planu inwestycyjnego lub miejscowego planu rewitalizacji (pkt 3.2):

Lp.	7.3.1. Nazwa planu ogólnego gminy lub miejscowego planu zagospodarowania przestrzennego	7.3.2. Identyfikator działki lub działek ewidencyjnych	7.3.3. Czy teren objęty pismem obejmuje całość działki lub działek ewidencyjnych ⁷⁾	7.3.4. Nazwa lub nazwy klasy przeznaczenia terenu (albo symbol lub symbole klasy przeznaczenia terenu) ⁸⁾	7.3.5. Maksymalny udział powierzchni zabudowy [%]	7.3.6. Maksymalna wysokość zabudowy [m]	7.3.7. Minimalny udział powierzchni biologicznie czynnej [%]
1			<input type="checkbox"/> tak <input type="checkbox"/> nie				

8. OŚWIADCZENIE W SPRAWIE KORESPONDENCJI ELEKTRONICZNEJ

Wyrażam zgodę Nie wyrażam zgody

na doręczanie korespondencji w niniejszej sprawie za pomocą środków komunikacji elektronicznej w rozumieniu art. 2 pkt 5 ustawy z dnia 18 lipca 2002 r. o świadczeniu usług drogą elektroniczną (Dz. U. z 2020 r. poz. 344).


9. ZAŁĄCZNIKI

- Pełnomocnictwo do reprezentowania składającego pismo lub pełnomocnictwo do doręczeń (zgodnie z ustawą z dnia 16 listopada 2006 r. o opłacie skarbowej (Dz. U. z 2023 r. poz. 2111)) – jeżeli składający pismo działa przez pełnomocnika.
- Potwierdzenie uiszczenia opłaty skarbowej od pełnomocnictwa – jeżeli obowiązek uiszczenia takiej opłaty wynika z ustawy z dnia 16 listopada 2006 r. o opłacie skarbowej.
- (Nieobowiązkowo). Określenie granic terenu w formie graficznej w przypadku wskazania terenu objętego pismem jako części działki ewidencyjnej lub działek ewidencyjnych.
- (Nieobowiązkowo). Inne załączniki – w przypadku zaznaczenia pola należy podać nazwy załączników.⁹⁾

10. PODPIS SKŁADAJĄCEGO PISMO (PEŁNOMOCNIKA) I DATA PODPISU

Podpis powinien być czytelny. Podpis i datę podpisu umieszcza się w przypadku składania pisma w postaci papierowej.

Podpis



Data: 24.06.2024r.



PP/4423598

**Pismo dotyczące aktu planowania przestrzennego****1. ORGAN, DO KTÓREGO JEST SKŁADANE PISMO**Nazwa: Prezydent Wrocławia - Wydział Planowania Przestrzennego Urzędu Miejskiego Wrocławia,
ul. Świdnicka 53,50-030 Wrocław**2. RODZAJ PISMA¹⁾**

- 2.1. wniosek do projektu aktu 2.2. uwaga do konsultowanego projektu aktu²⁾
 2.3. wniosek o zmianę aktu³⁾ 2.4. wniosek o sporządzenie aktu³⁾

3. RODZAJ AKTU PLANOWANIA PRZESTRZENNEGO¹⁾

- 3.1. plan ogólny gminy
 3.2. miejscowy plan zagospodarowania przestrzennego, w tym zintegrowany plan inwestycyjny lub miejscowy plan rewitalizacji
 3.3. uchwała ustalająca zasady i warunki sytuowania obiektów małej architektury, tablic reklamowych i urządzeń reklamowych oraz ogrodzeń, ich gabaryty, standardy jakościowe oraz rodzaje materiałów budowlanych, z jakich mogą być wykonane
 3.4. audyt krajobrazowy
 3.5. plan zagospodarowania przestrzennego województwa

4. DANE SKŁADAJĄCEGO PISMO⁴⁾**5. ADRES DO KORESPONDENCJI SKŁADAJĄCEGO PISMO⁴⁾**

(Nieobowiązkowo)

Kraj: Województwo:
 Powiat: Gmina:
 Ulica: Nr domu: Nr lokalu:
 Miejscowość: Kod pocztowy:

6. DANE PEŁNOMOCNIKA⁴⁾

(Nieobowiązkowo)

 pełnomocnik pełnomocnik do doręczeń

Imię i nazwisko:

Kraj: Województwo:

Powiat: Gmina:

Ulica: Nr domu: Nr lokalu:

Miejscowość: Kod pocztowy:

E-mail (w przypadku gdy pełnomocnik posiada adres e-mail):

Nr tel. (nieobowiązkowo):

Adres skrytki ePUAP lub adres do doręczeń elektronicznych⁵⁾:

7. TREŚĆ PISMA

7.1. Treść⁶⁾

Zwracam się z uprzejmą prośbą o pozostawienie zieleni i parku zlokalizowanego obecnie na działce nr 27 AM 10 w rejonie ulic Legnickiej/Kruszwickiej/Młodych Techników, gdyż jego obecność ma ogromne znaczenie dla jakości życia mieszkańców blokowisk usytuowanych wokół niego oraz ekosystemu lokalnego.

Jest miejscem, gdzie mieszkańcy aktywnie spędzają czas na świeżym powietrzu, co przyczynia się do poprawy zdrowia fizycznego i psychicznego. Teren ten jest barierą od ruchliwej ulicy Legnickiej, stanowiąc zielone płuca miasta, pomagając w oczyszczaniu powietrza, redukcji hałasu oraz regulacji mikroklimatu.

Park ten jest miejscem spotkań, które sprzyjają integracji społecznej i budowaniu więzi międzyludzkich, co istotne - jest dostępny dla wszystkich mieszkańców, co w czasach stawiania płotów i grodzenia się ma znaczenie.

Niezwykle ważne jest, aby zachować ten teren zielony i nie zastępować go zabudową.

W miastach, gdzie brakuje przestrzeni publicznych, parki są szczególnie cenne i powinny być chronione.

Proszę o uwzględnienie mojej prośby i pozostawienie tego parku w opracowywanym miejscowym planie zagospodarowania przestrzennego. Wierzę, że zachowanie parku przyniesie długoterminowe korzyści zarówno mieszkańcom, jak i całemu miastu.

7.2. (Nieobowiązkowo). W przypadku wypełnienia, należy uzupełnić każdą z kolumn tabeli.

Szczegółowe informacje dotyczące treści pisma w odniesieniu do działek ewidencyjnych:

Lp.	7.2.1. Nazwa aktu planowania przestrzennego	7.2.2. Identyfikator działki lub działek ewidencyjnych	7.2.3. Czy teren objęty pismem obejmuje całość działki lub działek ewidencyjnych ⁷⁾	7.2.4. Treść ⁶⁾
1	MPZP 819 w rejonie ulic Legnickiej, Zachodniej, Poznańskiej, Ścinawskiej i Młodych Techników we Wrocławiu	026401_1.0001 .AR_10.27	<input checked="" type="checkbox"/> tak <input type="checkbox"/> nie	<p>Zwracam się z uprzejmą prośbą o pozostawienie zieleni i parku zlokalizowanego obecnie na działce nr 27 AM 10 w rejonie ulic Legnickiej/Kruszwickiej/Młodych Techników, gdyż jego obecność ma ogromne znaczenie dla jakości życia mieszkańców blokowisk usytuowanych wokół niego oraz ekosystemu lokalnego. Jest miejscem, gdzie mieszkańcy aktywnie spędzają czas na świeżym powietrzu, co przyczynia się do poprawy zdrowia fizycznego i psychicznego. Teren ten jest barierą od ruchliwej ulicy Legnickiej, stanowiąc zielone płuca miasta, pomagając w oczyszczaniu powietrza, redukcji hałasu oraz regulacji mikroklimatu. Park ten jest miejscem spotkań, które sprzyjają integracji społecznej i budowaniu więzi międzyludzkich, co istotne - jest dostępny dla wszystkich mieszkańców, co w czasach stawiania płotów i grodzenia się ma znaczenie.</p> <p>Niezwykle ważne jest, aby zachować ten teren zielony i nie zastępować go zabudową. W miastach, gdzie brakuje przestrzeni publicznych, parki są szczególnie cenne i powinny być chronione.</p> <p>Proszę o uwzględnienie mojej prośby i pozostawienie tego parku w opracowywanym miejscowym planie</p>

7.3. (Nieobowiązkowo). W przypadku wypełnienia, należy uzupełnić każdą z kolumn tabeli.

Szczegółowe informacje dotyczące działek ewidencyjnych oraz niektórych parametrów – w przypadku zaznaczenia w pkt 2: wniosku do projektu aktu (pkt 2.1), uwagi do konsultowanego projektu aktu (pkt 2.2) lub wniosku o zmianę aktu (pkt 2.3) oraz w pkt 3: planu ogólnego gminy (pkt 3.1) lub miejscowego planu zagospodarowania przestrzennego, w tym zintegrowanego planu inwestycyjnego lub miejscowego planu rewitalizacji (pkt 3.2):

Lp.	7.3.1. Nazwa planu ogólnego gminy lub miejscowego planu zagospodarowania przestrzennego	7.3.2. Identyfikator działki lub działek ewidencyjnych	7.3.3. Czy teren objęty pismem obejmuje całość działki lub działek ewidencyjnych ⁷⁾	7.3.4. Nazwa lub nazwy klasy przeznaczenia terenu (albo symbol lub symbole klasy przeznaczenia terenu) ⁸⁾	7.3.5. Maksymalny udział powierzchni zabudowy [%]	7.3.6. Maksymalna wysokość zabudowy [m]	7.3.7. Minimalny udział powierzchni biologicznie czynnej [%]
1			<input type="checkbox"/> tak <input type="checkbox"/> nie				

8. OŚWIADCZENIE W SPRAWIE KORESPONDENCJI ELEKTRONICZNEJ

Wyrażam zgodę Nie wyrażam zgody

na doręczanie korespondencji w niniejszej sprawie za pomocą środków komunikacji elektronicznej w rozumieniu art. 2 pkt 5 ustawy z dnia 18 lipca 2002 r. o świadczeniu usług drogą elektroniczną (Dz. U. z 2020 r. poz. 344).

9. ZAŁĄCZNIKI

- Pełnomocnictwo do reprezentowania składającego pismo lub pełnomocnictwo do doręczeń (zgodnie z ustawą z dnia 16 listopada 2006 r. o opłacie skarbowej (Dz. U. z 2023 r. poz. 2111)) – jeżeli składający pismo działa przez pełnomocnika.
- Potwierdzenie uiszczenia opłaty skarbowej od pełnomocnictwa – jeżeli obowiązek uiszczenia takiej opłaty wynika z ustawy z dnia 16 listopada 2006 r. o opłacie skarbowej.
- (Nieobowiązkowo). Określenie granic terenu w formie graficznej w przypadku wskazania terenu objętego pismem jako części działki ewidencyjnej lub działek ewidencyjnych.
- (Nieobowiązkowo). Inne załączniki – w przypadku zaznaczenia pola należy podać nazwy załączników.⁹⁾

10. PODPIS SKŁADAJĄCEGO PISMO (PEŁNOMOCNIKA) I DATA PODPISU

Podpis powinien być czytelny. Podpis i datę podpisu umieszcza się w przypadku składania pisma w postaci papierowej.

Podpis:

Data:

21



PP/4423599

URZĄD MIEJSKI WROCŁAWIA
WYDZIAŁ PLANOWANIA PRZESTRZENNEGO
wpt. 25-06-2024
Podpis 242 268
S. Bud.
A. Smolinski

Pismo dotyczące aktu planowania przestrzennego

1. ORGAN, DO KTÓREGO JEST SKŁADANE PISMO

Nazwa: Prezydent Wrocławia - Wydział Planowania Przestrzennego Urzędu Miejskiego Wrocławia,
ul. Świdnicka 53,50-030 Wrocław

2. RODZAJ PISMA¹⁾

- 2.1. wniosek do projektu aktu
- 2.2. uwaga do konsultowanego projektu aktu²⁾
- 2.3. wniosek o zmianę aktu³⁾
- 2.4. wniosek o sporządzenie aktu³⁾

3. RODZAJ AKTU PLANOWANIA PRZESTRZENNEGO¹⁾

- 3.1. plan ogólny gminy
- 3.2. miejscowy plan zagospodarowania przestrzennego, w tym zintegrowany plan inwestycyjny lub miejscowy plan rewitalizacji
- 3.3. uchwała ustalająca zasady i warunki sytuowania obiektów małej architektury, tablic reklamowych i urządzeń reklamowych oraz ogrodzeń, ich gabaryty, standardy jakościowe oraz rodzaje materiałów budowlanych, z jakich mogą być wykonane
- 3.4. audyt krajobrazowy
- 3.5. plan zagospodarowania przestrzennego województwa

4. DANE SKŁADAJĄCEGO PISMO⁴⁾



5. ADRES DO KORESPONDENCJI SKŁADAJĄCEGO PISMO⁴⁾

(Nieobowiązkowo)

Kraj: Województwo:

Powiat: Gmina:

Ulica: Nr domu: Nr lokalu:

Miejscowość: Kod pocztowy:

6. DANE PEŁNOMOCNIKA⁴⁾

(Nieobowiązkowo)

- pełnomocnik
- pełnomocnik do doręczeń

Imię i nazwisko:

Kraj: Województwo:

Powiat: Gmina:

Ulica: Nr domu: Nr lokalu:

Miejscowość: Kod pocztowy:

E-mail (w przypadku gdy pełnomocnik posiada adres e-mail):

Nr tel. (nieobowiązkowo):

Adres skrytki ePUAP lub adres do doręczeń elektronicznych⁵⁾:

7. TREŚĆ PISMA

7.1. Treść⁽⁶⁾

Zwracam się z uprzejmą prośbą o pozostawienie zieleni i parku zlokalizowanego obecnie na działce nr 27 AM 10 w rejonie ulic Legnickiej/Kruszwickiej/Młodych Techników, gdyż jego obecność ma ogromne znaczenie dla jakości życia mieszkańców blokowisk usytuowanych wokół niego oraz ekosystemu lokalnego.

Jest miejscem, gdzie mieszkańcy aktywnie spędzają czas na świeżym powietrzu, co przyczynia się do poprawy zdrowia fizycznego i psychicznego. Teren ten jest barierą od ruchliwej ulicy Legnickiej, stanowiąc zielone płuca miasta, pomagając w oczyszczaniu powietrza, redukcji hałasu oraz regulacji mikroklimatu.

Park ten jest miejscem spotkań, które sprzyjają integracji społecznej i budowaniu więzi międzyludzkich, co istotne - jest dostępny dla wszystkich mieszkańców, co w czasach stawiania płotów i grodzenia się ma znaczenie.

Niezwykle ważne jest, aby zachować ten teren zielony i nie zastępować go zabudową.

W miastach, gdzie brakuje przestrzeni publicznych, parki są szczególnie cenne i powinny być chronione.

Proszę o uwzględnienie mojej prośby i pozostawienie tego parku w opracowywanym miejscowym planie zagospodarowania przestrzennego. Wierzę, że zachowanie parku przyniesie długoterminowe korzyści zarówno mieszkańcom, jak i całemu miastu.

7.2. (Nieobowiązkowo). W przypadku wypełnienia, należy uzupełnić każdą z kolumn tabeli.

Szczegółowe informacje dotyczące treści pisma w odniesieniu do działek ewidencyjnych:

Lp.	7.2.1. Nazwa aktu planowania przestrzennego	7.2.2. Identyfikator działki lub działek ewidencyjnych	7.2.3. Czy teren objęty pismem obejmuje całość działki lub działek ewidencyjnych ⁷⁾	7.2.4. Treść ⁽⁶⁾
1	MPZP 819 w rejonie ulic Legnickiej, Zachodniej, Poznańskiej, Ścinawskiej i Młodych Techników we Wrocławiu	026401_1.0001 .AR_10.27	<input checked="" type="checkbox"/> tak <input type="checkbox"/> nie	<p>Zwracam się z uprzejmą prośbą o pozostawienie zieleni i parku zlokalizowanego obecnie na działce nr 27 AM 10 w rejonie ulic Legnickiej/Kruszwickiej/Młodych Techników, gdyż jego obecność ma ogromne znaczenie dla jakości życia mieszkańców blokowisk usytuowanych wokół niego oraz ekosystemu lokalnego. Jest miejscem, gdzie mieszkańcy aktywnie spędzają czas na świeżym powietrzu, co przyczynia się do poprawy zdrowia fizycznego i psychicznego. Teren ten jest barierą od ruchliwej ulicy Legnickiej, stanowiąc zielone płuca miasta, pomagając w oczyszczaniu powietrza, redukcji hałasu oraz regulacji mikroklimatu. Park ten jest miejscem spotkań, które sprzyjają integracji społecznej i budowaniu więzi międzyludzkich, co istotne - jest dostępny dla wszystkich mieszkańców, co w czasach stawiania płotów i grodzenia się ma znaczenie.</p> <p>Niezwykle ważne jest, aby zachować ten teren zielony i nie zastępować go zabudową. W miastach, gdzie brakuje przestrzeni publicznych, parki są szczególnie cenne i powinny być chronione.</p> <p>Proszę o uwzględnienie mojej prośby i pozostawienie tego parku w opracowywanym miejscowym planie</p>

7.3. (Nieobowiązkowo). W przypadku wypełnienia, należy uzupełnić każdą z kolumn tabeli.

Szczegółowe informacje dotyczące działek ewidencyjnych oraz niektórych parametrów – w przypadku zaznaczenia w pkt 2: wniosku do projektu aktu (pkt 2.1), uwagi do konsultowanego projektu aktu (pkt 2.2) lub wniosku o zmianę aktu (pkt 2.3) oraz w pkt 3: planu ogólnego gminy (pkt 3.1) lub miejscowego planu zagospodarowania przestrzennego, w tym zintegrowanego planu inwestycyjnego lub miejscowego planu rewitalizacji (pkt 3.2):

Lp.	7.3.1. Nazwa planu ogólnego gminy lub miejscowego planu zagospodarowania przestrzennego	7.3.2. Identyfikator działki lub działek ewidencyjnych	7.3.3. Czy teren objęty pismem obejmuje całość działki lub działek ewidencyjnych ⁷⁾	7.3.4. Nazwa lub nazwy klasy przeznaczenia terenu (albo symbol lub symbole klasy przeznaczenia terenu) ⁸⁾	7.3.5. Maksymalny udział powierzchni zabudowy [%]	7.3.6. Maksymalna wysokość zabudowy [m]	7.3.7. Minimalny udział powierzchni biologicznie czynnej [%]
1			<input type="checkbox"/> tak <input type="checkbox"/> nie				

8. OŚWIADCZENIE W SPRAWIE KORESPONDENCJI ELEKTRONICZNEJ

Wyrażam zgodę Nie wyrażam zgody

na doręczanie korespondencji w niniejszej sprawie za pomocą środków komunikacji elektronicznej w rozumieniu art. 2 pkt.5 ustawy z dnia 18 lipca 2002 r. o świadczeniu usług drogą elektroniczną (Dz. U. z 2020 r. poz. 344).

9. ZAŁĄCZNIKI

- Pełnomocnictwo do reprezentowania składającego pismo lub pełnomocnictwo do doręczeń (zgodnie z ustawą z dnia 16 listopada 2006 r. o opłacie skarbowej (Dz. U. z 2023 r. poz. 2111)) – jeżeli składający pismo działa przez pełnomocnika.
- Potwierdzenie uiszczenia opłaty skarbowej od pełnomocnictwa – jeżeli obowiązek uiszczenia takiej opłaty wynika z ustawy z dnia 16 listopada 2006 r. o opłacie skarbowej.
- (Nieobowiązkowo). Określenie granic terenu w formie graficznej w przypadku wskazania terenu objętego pismem jako części działki ewidencyjnej lub działek ewidencyjnych.
- (Nieobowiązkowo). Inne załączniki – w przypadku zaznaczenia pola należy podać nazwy załączników.⁹⁾

10. PODPIS SKŁADAJĄCEGO PISMO (PEŁNOMOCNIKA) I DATA PODPISU

Podpis powinien być czytelny. Podpis i datę podpisu umieszcza się w przypadku składania pisma w postaci papierowej.

Podpis



Data: 24.06.2024

22

PP/4423601

URZĄD MIEJSKI WROCŁAWIA
WYDZIAŁ PLANOWANIA PRZESTRZENNEGO
wpł. 25-06-2024
L.dz. podpis 242248

E. Bud.
242248

Pismo dotyczące aktu planowania przestrzennego

1. ORGAN, DO KTÓREGO JEST SKŁADANE PISMO

M. Dru

Nazwa: Prezydent Wrocławia - Wydział Planowania Przestrzennego Urzędu Miejskiego Wrocławia,
ul. Świdnicka 53,50-030 Wrocław

A. Smolinski

2. RODZAJ PISMA¹⁾

- 2.1. wniosek do projektu aktu
- 2.2. uwaga do konsultowanego projektu aktu²⁾
- 2.3. wniosek o zmianę aktu³⁾
- 2.4. wniosek o sporządzenie aktu³⁾

3. RODZAJ AKTU PLANOWANIA PRZESTRZENNEGO¹⁾

- 3.1. plan ogólny gminy
- 3.2. miejscowy plan zagospodarowania przestrzennego, w tym zintegrowany plan inwestycyjny lub miejscowy plan rewitalizacji
- 3.3. uchwała ustalająca zasady i warunki sytuowania obiektów małej architektury, tablic reklamowych i urządzeń reklamowych oraz ogrodzeń, ich gabaryty, standardy jakościowe oraz rodzaje materiałów budowlanych, z jakich mogą być wykonane
- 3.4. audyt krajobrazowy
- 3.5. plan zagospodarowania przestrzennego województwa

4. DANE SKŁADAJĄCEGO PISMO⁴⁾



5. ADRES DO KORESPONDENCJI SKŁADAJĄCEGO PISMO⁴⁾

(Nieobowiązkowo)
 Kraj: Województwo:
 Powiat: Gmina:
 Ulica: Nr domu: Nr lokalu:
 Miejscowość: Kod pocztowy:

6. DANE PEŁNOMOCNIKA⁴⁾

(Nieobowiązkowo)
 pełnomocnik pełnomocnik do doręczeń
 Imię i nazwisko:
 Kraj: Województwo:
 Powiat: Gmina:
 Ulica: Nr domu: Nr lokalu:
 Miejscowość: Kod pocztowy:
 E-mail (w przypadku gdy pełnomocnik posiada adres e-mail):
 Nr tel. (nieobowiązkowo):
 Adres skrytki ePUAP lub adres do doręczeń elektronicznych⁵⁾:

7. TREŚĆ PISMA

7.1. Treść⁶⁾

Zwracam się z uprzejmą prośbą o pozostawienie zieleni i parku zlokalizowanego obecnie na działce nr 27 AM 10 w rejonie ulic Legnickiej/Kruszwickiej/Młodych Techników, gdyż jego obecność ma ogromne znaczenie dla jakości życia mieszkańców blokowisk usytuowanych wokół niego oraz ekosystemu lokalnego.

Jest miejscem, gdzie mieszkańcy aktywnie spędzają czas na świeżym powietrzu, co przyczynia się do poprawy zdrowia fizycznego i psychicznego. Teren ten jest barierą od ruchliwej ulicy Legnickiej, stanowiąc zielone płuca miasta, pomagając w oczyszczaniu powietrza, redukcji hałasu oraz regulacji mikroklimatu.

Park ten jest miejscem spotkań, które sprzyjają integracji społecznej i budowaniu więzi międzyludzkich, co istotne - jest dostępny dla wszystkich mieszkańców, co w czasach stawiania płotów i grodzienia się ma znaczenie.

Niezwykle ważne jest, aby zachować ten teren zielony i nie zastępować go zabudową. W miastach, gdzie brakuje przestrzeni publicznych, parki są szczególnie cenne i powinny być chronione.

Proszę o uwzględnienie mojej prośby i pozostawienie tego parku w opracowywanym miejscowym planie zagospodarowania przestrzennego. Wierzę, że zachowanie parku przyniesie długoterminowe korzyści zarówno mieszkańcom, jak i całemu miastu.

7.2. (Nieobowiązkowo). W przypadku wypełnienia, należy uzupełnić każdą z kolumn tabeli.

Szczegółowe informacje dotyczące treści pisma w odniesieniu do działek ewidencyjnych:

Lp.	7.2.1. Nazwa aktu planowania przestrzennego	7.2.2. Identyfikator działki lub działek ewidencyjnych	7.2.3. Czy teren objęty pismem obejmuje całość działki lub działek ewidencyjnych ⁷⁾	7.2.4. Treść ⁶⁾
1	MPZP 819 w rejonie ulic Legnickiej, Zachodniej, Poznańskiej, Ścinawskiej i Młodych Techników we Wrocławiu	026401_1.0001 .AR_10.27	<input checked="" type="checkbox"/> tak <input type="checkbox"/> nie	<p>Zwracam się z uprzejmą prośbą o pozostawienie zieleni i parku zlokalizowanego obecnie na działce nr 27 AM 10 w rejonie ulic Legnickiej/Kruszwickiej/Młodych Techników, gdyż jego obecność ma ogromne znaczenie dla jakości życia mieszkańców blokowisk usytuowanych wokół niego oraz ekosystemu lokalnego. Jest miejscem, gdzie mieszkańcy aktywnie spędzają czas na świeżym powietrzu, co przyczynia się do poprawy zdrowia fizycznego i psychicznego. Teren ten jest barierą od ruchliwej ulicy Legnickiej, stanowiąc zielone płuca miasta, pomagając w oczyszczaniu powietrza, redukcji hałasu oraz regulacji mikroklimatu. Park ten jest miejscem spotkań, które sprzyjają integracji społecznej i budowaniu więzi międzyludzkich, co istotne - jest dostępny dla wszystkich mieszkańców, co w czasach stawiania płotów i grodzienia się ma znaczenie.</p> <p>Niezwykle ważne jest, aby zachować ten teren zielony i nie zastępować go zabudową. W miastach, gdzie brakuje przestrzeni publicznych, parki są szczególnie cenne i powinny być chronione.</p> <p>Proszę o uwzględnienie mojej prośby i pozostawienie tego parku w opracowywanym miejscowym planie</p>

7.3. (Nieobowiązkowo). W przypadku wypełnienia, należy uzupełnić każdą z kolumn tabeli.

Szczegółowe informacje dotyczące działek ewidencyjnych oraz niektórych parametrów – w przypadku zaznaczenia w pkt 2: wniosku do projektu aktu (pkt 2.1), uwagi do konsultowanego projektu aktu (pkt 2.2) lub wniosku o zmianę aktu (pkt 2.3) oraz w pkt 3: planu ogólnego gminy (pkt 3.1) lub miejscowego planu zagospodarowania przestrzennego, w tym zintegrowanego planu inwestycyjnego lub miejscowego planu rewitalizacji (pkt 3.2):

Lp.	7.3.1. Nazwa planu ogólnego gminy lub miejscowego planu zagospodarowania przestrzennego	7.3.2. Identyfikator działki lub działek ewidencyjnych	7.3.3. Czy teren objęty pismem obejmuje całość działki lub działek ewidencyjnych ⁷⁾	7.3.4. Nazwa lub nazwy klasy przeznaczenia terenu (albo symbol lub symbole klasy przeznaczenia terenu) ⁸⁾	7.3.5. Maksymalny udział powierzchni zabudowy [%]	7.3.6. Maksymalna wysokość zabudowy [m]	7.3.7. Minimalny udział powierzchni biologicznie czynnej [%]
1			<input type="checkbox"/> tak <input type="checkbox"/> nie				

8. OŚWIADCZENIE W SPRAWIE KORESPONDENCJI ELEKTRONICZNEJ

Wyrażam zgodę Nie wyrażam zgody

na doręczanie korespondencji w niniejszej sprawie za pomocą środków komunikacji elektronicznej w rozumieniu art. 2 pkt 5 ustawy z dnia 18 lipca 2002 r. o świadczeniu usług drogą elektroniczną (Dz. U. z 2020 r. poz. 344).

9. ZAŁĄCZNIKI

- Pełnomocnictwo do reprezentowania składającego pismo lub pełnomocnictwo do doręczeń (zgodnie z ustawą z dnia 16 listopada 2006 r. o opłacie skarbowej (Dz. U. z 2023 r. poz. 2111)) – jeżeli składający pismo działa przez pełnomocnika.
- Potwierdzenie uiszczenia opłaty skarbowej od pełnomocnictwa – jeżeli obowiązek uiszczenia takiej opłaty wynika z ustawy z dnia 16 listopada 2006 r. o opłacie skarbowej.
- (Nieobowiązkowo). Określenie granic terenu w formie graficznej w przypadku wskazania terenu objętego pismem jako części działki ewidencyjnej lub działek ewidencyjnych.
- (Nieobowiązkowo). Inne załączniki – w przypadku zaznaczenia pola należy podać nazwy załączników.⁹⁾

10. PODPIS SKŁADAJĄCEGO PISMO (PEŁNOMOCNIKA) I DATA PODPISU

Podpis powinien być czytelny. Podpis i datę podpisu umieszcza się w przypadku składania pisma w postaci papierowej.

Podpi

.....

Data:

24.06.2024

23



PP/4424042

WYDZIAŁ PLANOWANIA
wpt. 25-06-2024
L.dz. 242388
Podpis A. Smolinsko

Pismo dotyczące aktu planowania przestrzennego

1. ORGAN, DO KTÓREGO JEST SKŁADANE PISMO

Nazwa: Prezydent Wrocławia - Wydział Planowania Przestrzennego Urzędu Miejskiego Wrocławia,
ul. Świdnicka 53,50-030 Wrocław

2. RODZAJ PISMA¹⁾

- 2.1. wniosek do projektu aktu 2.2. uwaga do konsultowanego projektu aktu²⁾
 2.3. wniosek o zmianę aktu³⁾ 2.4. wniosek o sporządzenie aktu³⁾

3. RODZAJ AKTU PLANOWANIA PRZESTRZENNEGO¹⁾

- 3.1. plan ogólny gminy
 3.2. miejscowy plan zagospodarowania przestrzennego, w tym zintegrowany plan inwestycyjny lub miejscowy plan rewitalizacji
 3.3. uchwała ustalająca zasady i warunki sytuowania obiektów małej architektury, tablic reklamowych i urządzeń reklamowych oraz ogrodzeń, ich gabaryty, standardy jakościowe oraz rodzaje materiałów budowlanych, z jakich mogą być wykonane
 3.4. audyt krajobrazowy
 3.5. plan zagospodarowania przestrzennego województwa

4. DANE SKŁADAJĄCEGO PISMO⁴⁾



5. ADRES DO KORESPONDENCJI SKŁADAJĄCEGO PISMO⁴⁾

(Nieobowiązkowo)

Kraj: Województwo:
Powiat: Gmina:
Ulica: Nr domu: Nr lokalu:
Miejscowość: Kod pocztowy:

6. DANE PEŁNOMOCNIKA⁴⁾

(Nieobowiązkowo)

- pełnomocnik pełnomocnik do doręczeń

Imię i nazwisko:

Kraj: Województwo:

Powiat: Gmina:

Ulica: Nr domu: Nr lokalu:

Miejscowość: Kod pocztowy:

E-mail (w przypadku gdy pełnomocnik posiada adres e-mail):

Nr tel. (nieobowiązkowo):

Adres skrytki ePUAP lub adres do doręczeń elektronicznych⁵⁾:

7. TREŚĆ PISMA

7.1. Treść⁶⁾

Zwracam się z uprzejmą prośbą o pozostawienie zieleni i parku zlokalizowanego obecnie na działce nr 27 AM 10 w rejonie ulic Legnickiej/Kruszwickiej/Młodych Techników , gdyż jego obecność ma ogromne znaczenie dla jakości życia mieszkańców blokowisk usytuowanych wokół niego oraz ekosystemu lokalnego.

Jest miejscem, gdzie mieszkańcy aktywnie spędzają czas na świeżym powietrzu, co przyczynia się do poprawy zdrowia fizycznego i psychicznego. Teren ten jest barierą od ruchliwej ulicy Legnickiej, stanowiąc zielone płuca miasta, pomagając w oczyszczaniu powietrza, redukcji hałasu oraz regulacji mikroklimatu.

Park ten jest miejscem spotkań, które sprzyjają integracji społecznej i budowaniu więzi międzyludzkich, co istotne - jest dostępny dla wszystkich mieszkańców, co w czasach stawiania płotów i grodzenia się ma znaczenie.

Niezwykle ważne jest, aby zachować ten teren zielony i nie zastępować go zabudową.

W miastach, gdzie brakuje przestrzeni publicznych, parki są szczególnie cenne i powinny być chronione.

Proszę o uwzględnienie mojej prośby i pozostawienie tego parku w opracowywanym miejscowym planie zagospodarowania przestrzennego. Wierzę, że zachowanie parku przyniesie długoterminowe korzyści zarówno mieszkańcom, jak i całemu miastu.

7.2. (Nieobowiązkowo). W przypadku wypełnienia, należy uzupełnić każdą z kolumn tabeli.

Szczegółowe informacje dotyczące treści pisma w odniesieniu do działek ewidencyjnych:

Lp.	7.2.1. Nazwa aktu planowania przestrzennego	7.2.2. Identyfikator działki lub działek ewidencyjnych	7.2.3. Czy teren objęty pismem obejmuje całość działki lub działek ewidencyjnych ⁷⁾	7.2.4. Treść ⁶⁾
1	MPZP 819 w rejonie ulic Legnickiej, Zachodniej, Poznańskiej, Ścinawskiej i Młodych Techników we Wrocławiu	026401_1.0001 .AR_10.27	<input checked="" type="checkbox"/> tak <input type="checkbox"/> nie	<p>Zwracam się z uprzejmą prośbą o pozostawienie zieleni i parku zlokalizowanego obecnie na działce nr 27 AM 10 w rejonie ulic Legnickiej/Kruszwickiej/Młodych Techników , gdyż jego obecność ma ogromne znaczenie dla jakości życia mieszkańców blokowisk usytuowanych wokół niego oraz ekosystemu lokalnego. Jest miejscem, gdzie mieszkańcy aktywnie spędzają czas na świeżym powietrzu, co przyczynia się do poprawy zdrowia fizycznego i psychicznego. Teren ten jest barierą od ruchliwej ulicy Legnickiej, stanowiąc zielone płuca miasta, pomagając w oczyszczaniu powietrza, redukcji hałasu oraz regulacji mikroklimatu. Park ten jest miejscem spotkań, które sprzyjają integracji społecznej i budowaniu więzi międzyludzkich, co istotne - jest dostępny dla wszystkich mieszkańców, co w czasach stawiania płotów i grodzenia się ma znaczenie.</p> <p>Niezwykle ważne jest, aby zachować ten teren zielony i nie zastępować go zabudową. W miastach, gdzie brakuje przestrzeni publicznych, parki są szczególnie cenne i powinny być chronione.</p> <p>Proszę o uwzględnienie mojej prośby i pozostawienie tego parku w opracowywanym miejscowym planie</p>

7.3. (Nieobowiązkowo). W przypadku wypełnienia, należy uzupełnić każdą z kolumn tabeli.

Szczegółowe informacje dotyczące działek ewidencyjnych oraz niektórych parametrów – w przypadku zaznaczenia w pkt 2: wniosku do projektu aktu (pkt 2.1), uwagi do konsultowanego projektu aktu (pkt 2.2) lub wniosku o zmianę aktu (pkt 2.3) oraz w pkt 3: planu ogólnego gminy (pkt 3.1) lub miejscowego planu zagospodarowania przestrzennego, w tym zintegrowanego planu inwestycyjnego lub miejscowego planu rewitalizacji (pkt 3.2):

Lp.	7.3.1. Nazwa planu ogólnego gminy lub miejscowego planu zagospodarowania przestrzennego	7.3.2. Identyfikator działki lub działek ewidencyjnych	7.3.3. Czy teren objęty pismem obejmuje całość działki lub działek ewidencyjnych ⁷⁾	7.3.4. Nazwa lub nazwy klasy przeznaczenia terenu (albo symbol lub symbole klasy przeznaczenia terenu) ⁸⁾	7.3.5. Maksymalny udział powierzchni zabudowy [%]	7.3.6. Maksymalna wysokość zabudowy [m]	7.3.7. Minimalny udział powierzchni biologicznie czynnej [%]
1			<input type="checkbox"/> tak <input type="checkbox"/> nie				

8. OŚWIADCZENIE W SPRAWIE KORESPONDENCJI ELEKTRONICZNEJ

Wyrażam zgodę Nie wyrażam zgody

na doręczanie korespondencji w niniejszej sprawie za pomocą środków komunikacji elektronicznej w rozumieniu art. 2 pkt 5 ustawy z dnia 18 lipca 2002 r. o świadczeniu usług drogą elektroniczną (Dz. U. z 2020 r. poz. 344).

9. ZAŁĄCZNIKI

- Pełnomocnictwo do reprezentowania składającego pismo lub pełnomocnictwo do doręczeń (zgodnie z ustawą z dnia 16 listopada 2006 r. o opłacie skarbowej (Dz. U. z 2023 r. poz. 2111)) – jeżeli składający pismo działa przez pełnomocnika.
- Potwierdzenie uiszczenia opłaty skarbowej od pełnomocnictwa – jeżeli obowiązek uiszczenia takiej opłaty wynika z ustawy z dnia 16 listopada 2006 r. o opłacie skarbowej.
- (Nieobowiązkowo). Określenie granic terenu w formie graficznej w przypadku wskazania terenu objętego pismem jako części działki ewidencyjnej lub działek ewidencyjnych.
- (Nieobowiązkowo). Inne załączniki – w przypadku zaznaczenia pola należy podać nazwy załączników.⁹⁾

10. PODPIS SKŁADAJĄCEGO PISMO (PEŁNOMOCNIKA) I DATA PODPISU

Podpis powinien być czytelny. Podpis i datę podpisu umieszcza się w przypadku składania pisma w postaci papierowej.

Podpis:



Data: 24.06.2024

24



PP/4424044

URZĄD MIEJSKI WROCŁAW
WYDZIAŁ PLANOWANIA PRZESTRZENNEGO
wpł. 25-06-2024
podpis 242289

Pismo dotyczące aktu planowania przestrzennego

1. ORGAN, DO KTÓREGO JEST SKŁADANE PISMO

Nazwa: Prezydent Wrocławia - Wydział Planowania Przestrzennego Urzędu Miejskiego Wrocławia,
ul. Świdnicka 53,50-030 Wrocław

A. Simoliński
[Signature]


2. RODZAJ PISMA¹⁾

- 2.1. wniosek do projektu aktu
- 2.2. uwaga do konsultowanego projektu aktu²⁾
- 2.3. wniosek o zmianę aktu³⁾
- 2.4. wniosek o sporządzenie aktu³⁾

3. RODZAJ AKTU PLANOWANIA PRZESTRZENNEGO¹⁾

- 3.1. plan ogólny gminy
- 3.2. miejscowy plan zagospodarowania przestrzennego, w tym zintegrowany plan inwestycyjny lub miejscowy plan rewitalizacji
- 3.3. uchwała ustalająca zasady i warunki sytuowania obiektów małej architektury, tablic reklamowych i urządzeń reklamowych oraz ogrodzeń, ich gabaryty, standardy jakościowe oraz rodzaje materiałów budowlanych, z jakich mogą być wykonane
- 3.4. audyt krajobrazowy
- 3.5. plan zagospodarowania przestrzennego województwa

4. DANE SKŁADAJĄCEGO PISMO⁴⁾



5. ADRES DO KORESPONDENCJI SKŁADAJĄCEGO PISMO⁴⁾

(Nieobowiązkowo)

Kraj: Województwo:
 Powiat: Gmina:
 Ulica: Nr domu: Nr lokalu:
 Miejscowość: Kod pocztowy:

6. DANE PEŁNOMOCNIKA⁴⁾

(Nieobowiązkowo)

- pełnomocnik
- pełnomocnik do doręczeń

Imię i nazwisko:

Kraj: Województwo:

Powiat: Gmina:

Ulica: Nr domu: Nr lokalu:

Miejscowość: Kod pocztowy:

E-mail (w przypadku gdy pełnomocnik posiada adres e-mail):

Nr tel. (nieobowiązkowo):

Adres skrytki ePUAP lub adres do doręczeń elektronicznych⁵⁾:

7. TREŚĆ PISMA

7.1. Treść⁶⁾

Zwracam się z uprzejmą prośbą o pozostawienie zieleni i parku zlokalizowanego obecnie na działce nr 27 AM 10 w rejonie ulic Legnickiej/Kruszwickiej/Młodych Techników, gdyż jego obecność ma ogromne znaczenie dla jakości życia mieszkańców blokowisk usytuowanych wokół niego oraz ekosystemu lokalnego.

Jest miejscem, gdzie mieszkańcy aktywnie spędzają czas na świeżym powietrzu, co przyczynia się do poprawy zdrowia fizycznego i psychicznego. Teren ten jest barierą od ruchliwej ulicy Legnickiej, stanowiąc zielone płuca miasta, pomagając w oczyszczaniu powietrza, redukcji hałasu oraz regulacji mikroklimatu.

Park ten jest miejscem spotkań, które sprzyjają integracji społecznej i budowaniu więzi międzyludzkich, co istotne - jest dostępny dla wszystkich mieszkańców, co w czasach stawiania płotów i grodzenia się ma znaczenie.

Niezwykle ważne jest, aby zachować ten teren zielony i nie zastępować go zabudową.

W miastach, gdzie brakuje przestrzeni publicznych, parki są szczególnie cenne i powinny być chronione.

Proszę o uwzględnienie mojej prośby i pozostawienie tego parku w opracowywanym miejscowym planie zagospodarowania przestrzennego. Wierzę, że zachowanie parku przyniesie długoterminowe korzyści zarówno mieszkańcom, jak i całemu miastu.

7.2. (Nieobowiązkowo). W przypadku wypełnienia, należy uzupełnić każdą z kolumn tabeli.

Szczegółowe informacje dotyczące treści pisma w odniesieniu do działek ewidencyjnych:

Lp.	7.2.1. Nazwa aktu planowania przestrzennego	7.2.2. Identyfikator działki lub działek ewidencyjnych	7.2.3. Czy teren objęty pismem obejmuje całość działki lub działek ewidencyjnych ⁷⁾	7.2.4. Treść ⁶⁾
1	MPZP 819 w rejonie ulic Legnickiej, Zachodniej, Poznańskiej, Ścinawskiej i Młodych Techników we Wrocławiu	026401_1.0001 .AR_10.27	<input checked="" type="checkbox"/> tak <input type="checkbox"/> nie	<p>Zwracam się z uprzejmą prośbą o pozostawienie zieleni i parku zlokalizowanego obecnie na działce nr 27 AM 10 w rejonie ulic Legnickiej/Kruszwickiej/Młodych Techników, gdyż jego obecność ma ogromne znaczenie dla jakości życia mieszkańców blokowisk usytuowanych wokół niego oraz ekosystemu lokalnego. Jest miejscem, gdzie mieszkańcy aktywnie spędzają czas na świeżym powietrzu, co przyczynia się do poprawy zdrowia fizycznego i psychicznego. Teren ten jest barierą od ruchliwej ulicy Legnickiej, stanowiąc zielone płuca miasta, pomagając w oczyszczaniu powietrza, redukcji hałasu oraz regulacji mikroklimatu. Park ten jest miejscem spotkań, które sprzyjają integracji społecznej i budowaniu więzi międzyludzkich, co istotne - jest dostępny dla wszystkich mieszkańców, co w czasach stawiania płotów i grodzenia się ma znaczenie.</p> <p>Niezwykle ważne jest, aby zachować ten teren zielony i nie zastępować go zabudową. W miastach, gdzie brakuje przestrzeni publicznych, parki są szczególnie cenne i powinny być chronione.</p> <p>Proszę o uwzględnienie mojej prośby i pozostawienie tego parku w opracowywanym miejscowym planie</p>

7.3. (Nieobowiązkowo). W przypadku wypełnienia, należy uzupełnić każdą z kolumn tabeli.

Szczegółowe informacje dotyczące działek ewidencyjnych oraz niektórych parametrów – w przypadku zaznaczenia w pkt 2: wniosku do projektu aktu (pkt 2.1), uwagi do konsultowanego projektu aktu (pkt 2.2) lub wniosku o zmianę aktu (pkt 2.3) oraz w pkt 3: planu ogólnego gminy (pkt 3.1) lub miejscowego planu zagospodarowania przestrzennego, w tym zintegrowanego planu inwestycyjnego lub miejscowego planu rewitalizacji (pkt 3.2):

l.p.	7.3.1. Nazwa planu ogólnego gminy lub miejscowego planu zagospodarowania przestrzennego	7.3.2. Identyfikator działki lub działek ewidencyjnych	7.3.3. Czy teren objęty pismem obejmuje całość działki lub działek ewidencyjnych ⁷⁾	7.3.4. Nazwa lub nazwy klasy przeznaczenia terenu (albo symbol lub symbole klasy przeznaczenia terenu) ⁸⁾	7.3.5. Maksymalny udział powierzchni zabudowy [%]	7.3.6. Maksymalna wysokość zabudowy [m]	7.3.7. Minimalny udział powierzchni biologicznie czynnej [%]
1			<input type="checkbox"/> tak <input type="checkbox"/> nie				

8. OŚWIADCZENIE W SPRAWIE KORESPONDENCJI ELEKTRONICZNEJ

Wyrażam zgodę Nie wyrażam zgody

na doręczanie korespondencji w niniejszej sprawie za pomocą środków komunikacji elektronicznej w rozumieniu art. 2 pkt 5 ustawy z dnia 18 lipca 2002 r. o świadczeniu usług drogą elektroniczną (Dz. U. z 2020 r. poz. 344).

9. ZAŁĄCZNIKI

- Pełnomocnictwo do reprezentowania składającego pismo lub pełnomocnictwo do doręczeń (zgodnie z ustawą z dnia 16 listopada 2006 r. o opłacie skarbowej (Dz. U. z 2023 r. poz. 2111)) – jeżeli składający pismo działa przez pełnomocnika.
- Potwierdzenie uiszczenia opłaty skarbowej od pełnomocnictwa – jeżeli obowiązek uiszczenia takiej opłaty wynika z ustawy z dnia 16 listopada 2006 r. o opłacie skarbowej.
- (Nieobowiązkowo). Określenie granic terenu w formie graficznej w przypadku wskazania terenu objętego pismem jako części działki ewidencyjnej lub działek ewidencyjnych.
- (Nieobowiązkowo). Inne załączniki – w przypadku zaznaczenia pola należy podać nazwy załączników.⁹⁾

.....

10. PODPIS SKŁADAJĄCEGO PISMO (PEŁNOMOCNIKA) I DATA PODPISU

Podpis powinien być czytelny. Podpis i datę podpisu umieszcza się w przypadku składania pisma w postaci papierowej.

Podpis:



Data:

29.06.2024

15



PP/4423600

889

URZĄD MIEJSKI WROCŁAW
WYDZIAŁ PLANOWANIA PRZESTRZENNEGO
wpl. 25-06-2024
l.dz. 242257
odpis

[Handwritten signatures and initials]
A. Smolnik

Pismo dotyczące aktu planowania przestrzennego

1. ORGAN, DO KTÓREGO JEST SKŁADANE PISMO

Nazwa: Prezydent Wrocławia - Wydział Planowania Przestrzennego Urzędu Miejskiego Wrocławia,
ul. Świdnicka 53,50-030 Wrocław

2. RODZAJ PISMA¹⁾

- 2.1. wniosek do projektu aktu
- 2.2. uwaga do konsultowanego projektu aktu²⁾
- 2.3. wniosek o zmianę aktu³⁾
- 2.4. wniosek o sporządzenie aktu³⁾

3. RODZAJ AKTU PLANOWANIA PRZESTRZENNEGO¹⁾

- 3.1. plan ogólny gminy
- 3.2. miejscowy plan zagospodarowania przestrzennego, w tym zintegrowany plan inwestycyjny lub miejscowy plan rewitalizacji
- 3.3. uchwała ustalająca zasady i warunki sytuowania obiektów małej architektury, tablic reklamowych i urządzeń reklamowych oraz ogrodzeń, ich gabaryty, standardy jakościowe oraz rodzaje materiałów budowlanych, z jakich mogą być wykonane
- 3.4. audyt krajobrazowy
- 3.5. plan zagospodarowania przestrzennego województwa

4. DANE SKŁADAJĄCEGO PISMO⁴⁾



5. ADRES DO KORESPONDENCJI SKŁADAJĄCEGO PISMO⁴⁾

(Nieobowiązkowo)

Kraj: Województwo:
 Powiat: Gmina:
 Ulica: Nr domu: Nr lokalu:
 Miejscowość: Kod pocztowy:

6. DANE PEŁNOMOCNIKA⁴⁾

(Nieobowiązkowo)

- pełnomocnik
- pełnomocnik do doręczeń

Imię i nazwisko:

Kraj: Województwo:

Powiat: Gmina:

Ulica: Nr domu: Nr lokalu:

Miejscowość: Kod pocztowy:

E-mail (w przypadku gdy pełnomocnik posiada adres e-mail):

Nr tel. (nieobowiązkowo):

Adres skrytki ePUAP lub adres do doręczeń elektronicznych⁵⁾:

7. TREŚĆ PISMA

7.1. Treść⁶⁾

Zwracam się z uprzejmą prośbą o pozostawienie zieleni i parku zlokalizowanego obecnie na działce nr 27 AM 10 w rejonie ulic Legnickiej/Kruszwickiej/Młodych Techników, gdyż jego obecność ma ogromne znaczenie dla jakości życia mieszkańców blokowisk usytuowanych wokół niego oraz ekosystemu lokalnego.

Jest miejscem, gdzie mieszkańcy aktywnie spędzają czas na świeżym powietrzu, co przyczynia się do poprawy zdrowia fizycznego i psychicznego. Teren ten jest barierą od ruchliwej ulicy Legnickiej, stanowiąc zielone płuca miasta, pomagając w oczyszczaniu powietrza, redukcji hałasu oraz regulacji mikroklimatu.

Park ten jest miejscem spotkań, które sprzyjają integracji społecznej i budowaniu więzi międzyludzkich, co istotne - jest dostępny dla wszystkich mieszkańców, co w czasach stawiania płotów i grodzienia się ma znaczenie.

Niezwykle ważne jest, aby zachować ten teren zielony i nie zastępować go zabudową.

W miastach, gdzie brakuje przestrzeni publicznych, parki są szczególnie cenne i powinny być chronione.

Proszę o uwzględnienie mojej prośby i pozostawienie tego parku w opracowywanym miejscowym planie zagospodarowania przestrzennego. Wierzę, że zachowanie parku przyniesie długoterminowe korzyści zarówno mieszkańcom, jak i całemu miastu.

7.2. (Nieobowiązkowo). W przypadku wypełnienia, należy uzupełnić każdą z kolumn tabeli.

Szczegółowe informacje dotyczące treści pisma w odniesieniu do działek ewidencyjnych:

Lp.	7.2.1. Nazwa aktu planowania przestrzennego	7.2.2. Identyfikator działki lub działek ewidencyjnych	7.2.3. Czy teren objęty pismem obejmuje całość działki lub działek ewidencyjnych ⁷⁾	7.2.4. Treść ⁶⁾
1	MPZP 819 w rejonie ulic Legnickiej, Zachodniej, Poznańskiej, Ścinawskiej i Młodych Techników we Wrocławiu	026401_1.0001 .AR_10.27	<input checked="" type="checkbox"/> tak <input type="checkbox"/> nie	<p>Zwracam się z uprzejmą prośbą o pozostawienie zieleni i parku zlokalizowanego obecnie na działce nr 27 AM 10 w rejonie ulic Legnickiej/Kruszwickiej/Młodych Techników, gdyż jego obecność ma ogromne znaczenie dla jakości życia mieszkańców blokowisk usytuowanych wokół niego oraz ekosystemu lokalnego. Jest miejscem, gdzie mieszkańcy aktywnie spędzają czas na świeżym powietrzu, co przyczynia się do poprawy zdrowia fizycznego i psychicznego. Teren ten jest barierą od ruchliwej ulicy Legnickiej, stanowiąc zielone płuca miasta, pomagając w oczyszczaniu powietrza, redukcji hałasu oraz regulacji mikroklimatu. Park ten jest miejscem spotkań, które sprzyjają integracji społecznej i budowaniu więzi międzyludzkich, co istotne - jest dostępny dla wszystkich mieszkańców, co w czasach stawiania płotów i grodzienia się ma znaczenie.</p> <p>Niezwykle ważne jest, aby zachować ten teren zielony i nie zastępować go zabudową. W miastach, gdzie brakuje przestrzeni publicznych, parki są szczególnie cenne i powinny być chronione.</p> <p>Proszę o uwzględnienie mojej prośby i pozostawienie tego parku w opracowywanym miejscowym planie</p>

7.3. (Nieobowiązkowo). W przypadku wypełnienia, należy uzupełnić każdą z kolumn tabeli.

Szczegółowe informacje dotyczące działek ewidencyjnych oraz niektórych parametrów – w przypadku zaznaczenia w pkt 2: wniosku do projektu aktu (pkt 2.1), uwagi do konsultowanego projektu aktu (pkt 2.2) lub wniosku o zmianę aktu (pkt 2.3) oraz w pkt 3: planu ogólnego gminy (pkt 3.1) lub miejscowego planu zagospodarowania przestrzennego, w tym zintegrowanego planu inwestycyjnego lub miejscowego planu rewitalizacji (pkt 3.2):

Lp.	7.3.1. Nazwa planu ogólnego gminy lub miejscowego planu zagospodarowania przestrzennego	7.3.2. Identyfikator działki lub działek ewidencyjnych	7.3.3. Czy teren objęty pismem obejmuje całość działki lub działek ewidencyjnych ⁷⁾	7.3.4. Nazwa lub nazwy klasy przeznaczenia terenu (albo symbol lub symbole klasy przeznaczenia terenu) ⁸⁾	7.3.5. Maksymalny udział powierzchni zabudowy [%]	7.3.6. Maksymalna wysokość zabudowy [m]	7.3.7. Minimalny udział powierzchni biologicznie czynnej [%]
1			<input type="checkbox"/> tak <input type="checkbox"/> nie				

8. OŚWIADCZENIE W SPRAWIE KORESPONDENCJI ELEKTRONICZNEJ

Wyrażam zgodę Nie wyrażam zgody


na doręczanie korespondencji w niniejszej sprawie za pomocą środków komunikacji elektronicznej w rozumieniu art. 2 pkt 5 ustawy z dnia 18 lipca 2002 r. o świadczeniu usług drogą elektroniczną (Dz. U. z 2020 r. poz. 344).

9. ZAŁĄCZNIKI

- Pełnomocnictwo do reprezentowania składającego pismo lub pełnomocnictwo do doręczeń (zgodnie z ustawą z dnia 16 listopada 2006 r. o opłacie skarbowej (Dz. U. z 2023 r. poz. 2111)) – jeżeli składający pismo działa przez pełnomocnika.
- Potwierdzenie uiszczenia opłaty skarbowej od pełnomocnictwa – jeżeli obowiązek uiszczenia takiej opłaty wynika z ustawy z dnia 16 listopada 2006 r. o opłacie skarbowej.
- (Nieobowiązkowo). Określenie granic terenu w formie graficznej w przypadku wskazania terenu objętego pismem jako części działki ewidencyjnej lub działek ewidencyjnych.
- (Nieobowiązkowo). Inne załączniki – w przypadku zaznaczenia pola należy podać nazwy załączników.⁹⁾

10. PODPIS SKŁADAJĄCEGO PISMO (PEŁNOMOCNIKA) I DATA PODPISU

Podpis powinien być czytelny. Podpis i data podpisu umieszcza się w przypadku składania pisma w postaci papierowej.

Podpis: 

Data: 24.06.2024 r.



PP/4424043

URZĄD MIEJSKI WROCŁAWIA
WYDZIAŁ PLANOWANIA PRZESTRZENNEGO

wpl.

25-06-2024

podpis


142297

Pismo dotyczące aktu planowania przestrzennego**1. ORGAN, DO KTÓREGO JEST SKŁADANE PISMO**Nazwa: Prezydent Wrocławia - Wydział Planowania Przestrzennego Urzędu Miejskiego Wrocławia,
ul. Świdnicka 53,50-030 Wrocław**2. RODZAJ PISMA¹⁾**

- 2.1. wniosek do projektu aktu 2.2. uwaga do konsultowanego projektu aktu²⁾
 2.3. wniosek o zmianę aktu³⁾ 2.4. wniosek o sporządzenie aktu³⁾

3. RODZAJ AKTU PLANOWANIA PRZESTRZENNEGO¹⁾

- 3.1. plan ogólny gminy
 3.2. miejscowy plan zagospodarowania przestrzennego, w tym zintegrowany plan inwestycyjny lub miejscowy plan rewitalizacji
 3.3. uchwała ustalająca zasady i warunki sytuowania obiektów małej architektury, tablic reklamowych i urządzeń reklamowych oraz ogrodzeń, ich gabaryty, standardy jakościowe oraz rodzaje materiałów budowlanych, z jakich mogą być wykonane
 3.4. audyt krajobrazowy
 3.5. plan zagospodarowania przestrzennego województwa

4. DANE SKŁADAJĄCEGO PISMO⁴⁾**5. ADRES DO KORESPONDENCJI SKŁADAJĄCEGO PISMO⁴⁾**

(Nieobowiązkowo)

Kraj: Województwo:

Powiat: Gmina:

Ulica: Nr domu: Nr lokalu:

Miejscowość: Kod pocztowy:

6. DANE PEŁNOMOCNIKA⁴⁾

(Nieobowiązkowo)

 pełnomocnik pełnomocnik do doręczeń

Imię i nazwisko:

Kraj: Województwo:

Powiat: Gmina:

Ulica: Nr domu: Nr lokalu:

Miejscowość: Kod pocztowy:

E-mail (w przypadku gdy pełnomocnik posiada adres e-mail):

Nr tel. (nieobowiązkowo):

Adres skrytki ePUAP lub adres do doręczeń elektronicznych⁵⁾:

7. TREŚĆ PISMA

7.1. Treść⁶⁾

Zwracam się z uprzejmą prośbą o pozostawienie zieleni i parku zlokalizowanego obecnie na działce nr 27 AM 10 w rejonie ulic Legnickiej/Kruszwickiej/Młodych Techników, gdyż jego obecność ma ogromne znaczenie dla jakości życia mieszkańców blokowisk usytuowanych wokół niego oraz ekosystemu lokalnego.

Jest miejscem, gdzie mieszkańcy aktywnie spędzają czas na świeżym powietrzu, co przyczynia się do poprawy zdrowia fizycznego i psychicznego. Teren ten jest barierą od ruchliwej ulicy Legnickiej, stanowiąc zielone płuca miasta, pomagając w oczyszczaniu powietrza, redukcji hałasu oraz regulacji mikroklimatu.

Park ten jest miejscem spotkań, które sprzyjają integracji społecznej i budowaniu więzi międzyludzkich, co istotne - jest dostępny dla wszystkich mieszkańców, co w czasach stawiania płotów i grodzenia się ma znaczenie.

Niezwykle ważne jest, aby zachować ten teren zielony i nie zastępować go zabudową.

W miastach, gdzie brakuje przestrzeni publicznych, parki są szczególnie cenne i powinny być chronione.

Proszę o uwzględnienie mojej prośby i pozostawienie tego parku w opracowywanym miejscowym planie zagospodarowania przestrzennego. Wierzę, że zachowanie parku przyniesie długoterminowe korzyści zarówno mieszkańcom, jak i całemu miastu.

7.2. (Nieobowiązkowo). W przypadku wypełnienia, należy uzupełnić każdą z kolumn tabeli.

Szczegółowe informacje dotyczące treści pisma w odniesieniu do działek ewidencyjnych:

Lp.	7.2.1. Nazwa aktu planowania przestrzennego	7.2.2. Identyfikator działki lub działek ewidencyjnych	7.2.3. Czy teren objęty pismem obejmuje całość działki lub działek ewidencyjnych ⁷⁾	7.2.4. Treść ⁶⁾
1	MPZP 819 w rejonie ulic Legnickiej, Zachodniej, Poznańskiej, Ścinawskiej i Młodych Techników we Wrocławiu	026401_1.0001 .AR_10.27	<input checked="" type="checkbox"/> tak <input type="checkbox"/> nie	<p>Zwracam się z uprzejmą prośbą o pozostawienie zieleni i parku zlokalizowanego obecnie na działce nr 27 AM 10 w rejonie ulic Legnickiej/Kruszwickiej/Młodych Techników, gdyż jego obecność ma ogromne znaczenie dla jakości życia mieszkańców blokowisk usytuowanych wokół niego oraz ekosystemu lokalnego. Jest miejscem, gdzie mieszkańcy aktywnie spędzają czas na świeżym powietrzu, co przyczynia się do poprawy zdrowia fizycznego i psychicznego. Teren ten jest barierą od ruchliwej ulicy Legnickiej, stanowiąc zielone płuca miasta, pomagając w oczyszczaniu powietrza, redukcji hałasu oraz regulacji mikroklimatu. Park ten jest miejscem spotkań, które sprzyjają integracji społecznej i budowaniu więzi międzyludzkich, co istotne - jest dostępny dla wszystkich mieszkańców, co w czasach stawiania płotów i grodzenia się ma znaczenie.</p> <p>Niezwykle ważne jest, aby zachować ten teren zielony i nie zastępować go zabudową. W miastach, gdzie brakuje przestrzeni publicznych, parki są szczególnie cenne i powinny być chronione.</p> <p>Proszę o uwzględnienie mojej prośby i pozostawienie tego parku w opracowywanym miejscowym planie</p>

7.3. (Nieobowiązkowo). W przypadku wypełnienia, należy uzupełnić każdą z kolumn tabeli.

Szczegółowe informacje dotyczące działek ewidencyjnych oraz niektórych parametrów – w przypadku zaznaczenia w pkt 2: wniosku do projektu aktu (pkt 2.1), uwagi do konsultowanego projektu aktu (pkt 2.2) lub wniosku o zmianę aktu (pkt 2.3) oraz w pkt 3: planu ogólnego gminy (pkt 3.1) lub miejscowego planu zagospodarowania przestrzennego, w tym zintegrowanego planu inwestycyjnego lub miejscowego planu rewitalizacji (pkt 3.2):

Lp.	7.3.1. Nazwa planu ogólnego gminy lub miejscowego planu zagospodarowania przestrzennego	7.3.2. Identyfikator działki lub działek ewidencyjnych	7.3.3. Czy teren objęty pismem obejmuje całość działki lub działek ewidencyjnych ⁷⁾	7.3.4. Nazwa lub nazwy klasy przeznaczenia terenu (albo symbol lub symbole klasy przeznaczenia terenu) ⁸⁾	7.3.5. Maksymalny udział powierzchni zabudowy [%]	7.3.6. Maksymalna wysokość zabudowy [m]	7.3.7. Minimalny udział powierzchni biologicznie czynnej [%]
1			<input type="checkbox"/> tak <input type="checkbox"/> nie				

8. OŚWIADCZENIE W SPRAWIE KORESPONDENCJI ELEKTRONICZNEJ

Wyrażam zgodę Nie wyrażam zgody

na doręczanie korespondencji w niniejszej sprawie za pomocą środków komunikacji elektronicznej w rozumieniu art. 2 pkt 5 ustawy z dnia 18 lipca 2002 r. o świadczeniu usług drogą elektroniczną (Dz. U. z 2020 r. poz. 344).


9. ZAŁĄCZNIKI

- Pełnomocnictwo do reprezentowania składającego pismo lub pełnomocnictwo do doręczeń (zgodnie z ustawą z dnia 16 listopada 2006 r. o opłacie skarbowej (Dz. U. z 2023 r. poz. 2111)) – jeżeli składający pismo działa przez pełnomocnika.
- Potwierdzenie uiszczenia opłaty skarbowej od pełnomocnictwa – jeżeli obowiązek uiszczenia takiej opłaty wynika z ustawy z dnia 16 listopada 2006 r. o opłacie skarbowej.
- (Nieobowiązkowo). Określenie granic terenu w formie graficznej w przypadku wskazania terenu objętego pismem jako części działki ewidencyjnej lub działek ewidencyjnych.
- (Nieobowiązkowo). Inne załączniki – w przypadku zaznaczenia pola należy podać nazwy załączników.⁹⁾

10. PODPIS SKŁADAJĄCEGO PISMO (PEŁNOMOCNIKA) I DATA PODPISU

Podpis powinien być czytelny. Podpis i datę podpisu umieszcza się w przypadku składania pisma w postaci papierowej.

Podpis:



Data: 24.06.2024



PP/4424041

**Pismo dotyczące aktu planowania przestrzennego****1. ORGAN, DO KTÓREGO JEST SKŁADANE PISMO**Nazwa: Prezydent Wrocławia - Wydział Planowania Przestrzennego Urzędu Miejskiego Wrocławia,
ul. Świdnicka 53,50-030 Wrocław**2. RODZAJ PISMA¹⁾**

- 2.1. wniosek do projektu aktu 2.2. uwaga do konsultowanego projektu aktu²⁾
 2.3. wniosek o zmianę aktu³⁾ 2.4. wniosek o sporządzenie aktu³⁾

3. RODZAJ AKTU PLANOWANIA PRZESTRZENNEGO¹⁾

- 3.1. plan ogólny gminy
 3.2. miejscowy plan zagospodarowania przestrzennego, w tym zintegrowany plan inwestycyjny lub miejscowy plan rewitalizacji
 3.3. uchwała ustalająca zasady i warunki sytuowania obiektów małej architektury, tablic reklamowych i urządzeń reklamowych oraz ogrodzeń, ich gabaryty, standardy jakościowe oraz rodzaje materiałów budowlanych, z jakich mogą być wykonane.
 3.4. audyt krajobrazowy
 3.5. plan zagospodarowania przestrzennego województwa

4. DANE SKŁADAJĄCEGO PISMO⁴⁾**5. ADRES DO KORESPONDENCJI SKŁADAJĄCEGO PISMO⁴⁾**

(Nieobowiązkowo)

Kraj: Województwo:
 Powiat: Gmina:
 Ulica: Nr domu: Nr lokalu:
 Miejscowość: Kod pocztowy:

6. DANE PEŁNOMOCNIKA⁴⁾

(Nieobowiązkowo)

pełnomocnik pełnomocnik do doręczeń

Imię i nazwisko:

Kraj: Województwo:

Powiat: Gmina:

Ulica: Nr domu: Nr lokalu:

Miejscowość: Kod pocztowy:

E-mail (w przypadku gdy pełnomocnik posiada adres e-mail):

Nr tel. (nieobowiązkowo):

Adres skrytki ePUAP lub adres do doręczeń elektronicznych⁵⁾:

7. TREŚĆ PISMA

7.1. Treść⁶⁾

Zwracam się z uprzejmą prośbą o pozostawienie zieleni i parku zlokalizowanego obecnie na działce nr 25/2 AM 10 w rejonie ulic Legnickiej i Kruszwickiej, gdyż jego obecność ma ogromne znaczenie dla jakości życia mieszkańców blokowisk usytuowanych wokół niego oraz ekosystemu lokalnego.

Jest miejscem, gdzie mieszkańcy aktywnie spędzają czas na świeżym powietrzu, co przyczynia się do poprawy zdrowia fizycznego i psychicznego. Teren ten jest barierą od ruchliwej ulicy Legnickiej, stanowiąc zielone płuca miasta, pomagając w oczyszczaniu powietrza, redukcji hałasu oraz regulacji mikroklimatu.

Park ten jest miejscem spotkań, które sprzyjają integracji społecznej i budowaniu więzi międzyludzkich, co istotne - jest dostępny dla wszystkich mieszkańców, co w czasach stawiania płotów i grodzenia się ma znaczenie.

Niezwykle ważne jest, aby zachować ten teren zielony i nie zastępować go zabudową.

W miastach, gdzie brakuje przestrzeni publicznych, parki są szczególnie cenne i powinny być chronione.

Proszę o uwzględnienie mojej prośby i pozostawienie tego parku w opracowywanym miejscowym planie zagospodarowania przestrzennego. Wierzę, że zachowanie parku przyniesie długoterminowe korzyści zarówno mieszkańcom, jak i całemu miastu.

7.2. (Nieobowiązkowo). W przypadku wypełnienia, należy uzupełnić każdą z kolumn tabeli.

Szczegółowe informacje dotyczące treści pisma w odniesieniu do działek ewidencyjnych:

Lp.	7.2.1. Nazwa aktu planowania przestrzennego	7.2.2. Identyfikator działki lub działek ewidencyjnych	7.2.3. Czy teren objęty pismem obejmuje całość działki lub działek ewidencyjnych ⁷⁾	7.2.4. Treść ⁶⁾
1	MPZP 819 w rejonie ulic Legnickiej, Zachodniej, Poznańskiej, Ścinawskiej i Młodych Techników we Wrocławiu	026401_1.0001 .AR_10.25/2	<input checked="" type="checkbox"/> tak <input type="checkbox"/> nie	<p>Zwracam się z uprzejmą prośbą o pozostawienie zieleni i parku zlokalizowanego obecnie na działce nr 25/2 AM 10 w rejonie ulic Legnickiej i Kruszwickiej, gdyż jego obecność ma ogromne znaczenie dla jakości życia mieszkańców blokowisk usytuowanych wokół niego oraz ekosystemu lokalnego.</p> <p>Jest miejscem, gdzie mieszkańcy aktywnie spędzają czas na świeżym powietrzu, co przyczynia się do poprawy zdrowia fizycznego i psychicznego. Teren ten jest barierą od ruchliwej ulicy Legnickiej, stanowiąc zielone płuca miasta, pomagając w oczyszczaniu powietrza, redukcji hałasu oraz regulacji mikroklimatu.</p> <p>Park ten jest miejscem spotkań, które sprzyjają integracji społecznej i budowaniu więzi międzyludzkich, co istotne - jest dostępny dla wszystkich mieszkańców, co w czasach stawiania płotów i grodzenia się ma znaczenie.</p> <p>Niezwykle ważne jest, aby zachować ten teren zielony i nie zastępować go zabudową. W miastach, gdzie brakuje przestrzeni publicznych, parki są szczególnie cenne i powinny być chronione.</p> <p>Proszę o uwzględnienie mojej prośby i pozostawienie tego parku w opracowywanym miejscowym planie zagospodarowania przestrzennego. Wierzę, że</p>

7.3. (Nieobowiązkowo). W przypadku wypełnienia, należy uzupełnić każdą z kolumn tabeli.

Szczegółowe informacje dotyczące działek ewidencyjnych oraz niektórych parametrów – w przypadku zaznaczenia w pkt 2: wniosku do projektu aktu (pkt 2.1), uwagi do konsultowanego projektu aktu (pkt 2.2) lub wniosku o zmianę aktu (pkt 2.3) oraz w pkt 3: planu ogólnego gminy (pkt 3.1) lub miejscowego planu zagospodarowania przestrzennego, w tym zintegrowanego planu inwestycyjnego lub miejscowego planu rewitalizacji (pkt 3.2):

Lp.	7.3.1. Nazwa planu ogólnego gminy lub miejscowego planu zagospodarowania przestrzennego	7.3.2. Identyfikator działki lub działek ewidencyjnych	7.3.3. Czy teren objęty pismem obejmuje całość działki lub działek ewidencyjnych ⁷⁾	7.3.4. Nazwa lub nazwy klasy przeznaczenia terenu (albo symbol lub symbole klasy przeznaczenia terenu) ⁸⁾	7.3.5. Maksymalny udział powierzchni zabudowy [%]	7.3.6. Maksymalna wysokość zabudowy [m]	7.3.7. Minimalny udział powierzchni biologicznie czynnej [%]
1			<input type="checkbox"/> tak <input type="checkbox"/> nie				

8. OŚWIADCZENIE W SPRAWIE KORESPONDENCJI ELEKTRONICZNEJ

Wyrażam zgodę Nie wyrażam zgody

na doręczanie korespondencji w niniejszej sprawie za pomocą środków komunikacji elektronicznej w rozumieniu art. 2 pkt 5 ustawy z dnia 18 lipca 2002 r. o świadczeniu usług drogą elektroniczną (Dz. U. z 2020 r. poz. 344).

9. ZAŁĄCZNIKI

- Pełnomocnictwo do reprezentowania składającego pismo lub pełnomocnictwo do doręczeń (zgodnie z ustawą z dnia 16 listopada 2006 r. o opłacie skarbowej (Dz. U. z 2023 r. poz. 2111)) – jeżeli składający pismo działa przez pełnomocnika.
- Potwierdzenie uiszczenia opłaty skarbowej od pełnomocnictwa – jeżeli obowiązek uiszczenia takiej opłaty wynika z ustawy z dnia 16 listopada 2006 r. o opłacie skarbowej.
- (Nieobowiązkowo). Określenie granic terenu w formie graficznej w przypadku wskazania terenu objętego pismem jako części działki ewidencyjnej lub działek ewidencyjnych.
- (Nieobowiązkowo). Inne załączniki – w przypadku zaznaczenia pola należy podać nazwy załączników.⁹⁾

10. PODPIS SKŁADAJĄCEGO PISMO (PEŁNOMOCNIKA) I DATA PODPISU

Podpis powinien być czytelny. Podpis i data podpisu umieszczają się w przypadku składania pisma w postaci papierowej.

Podpis:

Data: 29.08 - 2024

28



PP/4423602

URZĄD MIEJSKI WROCŁAWIA
WYDZIAŁ PLANOWANIA PRZESTRZENNEGO
wpl. 25-06-2024
L.dz. 242243
podpis

E. Krol.
A. Smolinski

Pismo dotyczące aktu planowania przestrzennego

1. ORGAN, DO KTÓREGO JEST SKŁADANE PISMO

Nazwa: Prezydent Wrocławia - Wydział Planowania Przestrzennego Urzędu Miejskiego Wrocławia,
ul. Świdnicka 53,50-030 Wrocław


2. RODZAJ PISMA¹⁾

- 2.1. wniosek do projektu aktu 2.2. uwaga do konsultowanego projektu aktu²⁾
 2.3. wniosek o zmianę aktu³⁾ 2.4. wniosek o sporządzenie aktu³⁾

3. RODZAJ AKTU PLANOWANIA PRZESTRZENNEGO¹⁾

- 3.1. plan ogólny gminy
 3.2. miejscowy plan zagospodarowania przestrzennego, w tym zintegrowany plan inwestycyjny lub miejscowy plan rewitalizacji
 3.3. uchwała ustalająca zasady i warunki sytuowania obiektów małej architektury, tablic reklamowych i urządzeń reklamowych oraz ogrodzeń, ich gabaryty, standardy jakościowe oraz rodzaje materiałów budowlanych, z jakich mogą być wykonane
 3.4. audyt krajobrazowy
 3.5. plan zagospodarowania przestrzennego województwa

4. DANE SKŁADAJĄCEGO PISMO⁴⁾



5. ADRES DO KORESPONDENCJI SKŁADAJĄCEGO PISMO⁴⁾

(Nieobowiązkowo)

Kraj: Województwo:
 Powiat: Gmina:
 Ulica: Nr domu: Nr lokalu:
 Miejscowość: Kod pocztowy:

6. DANE PEŁNOMOCNIKA⁴⁾

(Nieobowiązkowo)

- pełnomocnik pełnomocnik do doręczeń

Imię i nazwisko:

Kraj: Województwo:

Powiat: Gmina:

Ulica: Nr domu: Nr lokalu:

Miejscowość: Kod pocztowy:

E-mail (w przypadku gdy pełnomocnik posiada adres e-mail):

Nr tel. (nieobowiązkowo):

Adres skrytki ePUAP lub adres do doręczeń elektronicznych⁵⁾:

7. TREŚĆ PISMA

7.1. Treść⁶⁾

Zwracam się z uprzejmą prośbą o pozostawienie zieleni i parku zlokalizowanego obecnie na działce nr 25/2 AM 10 w rejonie ulic Legnickiej i Kruszwickiej, gdyż jego obecność ma ogromne znaczenie dla jakości życia mieszkańców blokowisk usytuowanych wokół niego oraz ekosystemu lokalnego.

Jest miejscem, gdzie mieszkańcy aktywnie spędzają czas na świeżym powietrzu, co przyczynia się do poprawy zdrowia fizycznego i psychicznego. Teren ten jest barierą od ruchliwej ulicy Legnickiej, stanowiąc zielone płuca miasta, pomagając w oczyszczaniu powietrza, redukcji hałasu oraz regulacji mikroklimatu.

Park ten jest miejscem spotkań, które sprzyjają integracji społecznej i budowaniu więzi międzyludzkich, co istotne - jest dostępny dla wszystkich mieszkańców, co w czasach stawiania płotów i grodzenia się ma znaczenie.

Niezwykle ważne jest, aby zachować ten teren zielony i nie zastępować go zabudową.

W miastach, gdzie brakuje przestrzeni publicznych, parki są szczególnie cenne i powinny być chronione.

Proszę o uwzględnienie mojej prośby i pozostawienie tego parku w opracowywanym miejscowym planie zagospodarowania przestrzennego. Wierzę, że zachowanie parku przyniesie długoterminowe korzyści zarówno mieszkańcom, jak i całemu miastu.

7.2. (Nieobowiązkowo). W przypadku wypełnienia, należy uzupełnić każdą z kolumn tabeli.

Szczegółowe informacje dotyczące treści pisma w odniesieniu do działek ewidencyjnych:

Lp.	7.2.1. Nazwa aktu planowania przestrzennego	7.2.2. Identyfikator działki lub działek ewidencyjnych	7.2.3. Czy teren objęty pismem obejmuje całość działki lub działek ewidencyjnych ⁷⁾	7.2.4. Treść ⁶⁾
1	MPZP 819 w rejonie ulic Legnickiej, Zachodniej, Poznańskiej, Ścinawskiej i Młodych Techników we Wrocławiu	026401_1.0001 .AR_10.25/2	<input checked="" type="checkbox"/> tak <input type="checkbox"/> nie	<p>Zwracam się z uprzejmą prośbą o pozostawienie zieleni i parku zlokalizowanego obecnie na działce nr 25/2 AM 10 w rejonie ulic Legnickiej i Kruszwickiej, gdyż jego obecność ma ogromne znaczenie dla jakości życia mieszkańców blokowisk usytuowanych wokół niego oraz ekosystemu lokalnego.</p> <p>Jest miejscem, gdzie mieszkańcy aktywnie spędzają czas na świeżym powietrzu, co przyczynia się do poprawy zdrowia fizycznego i psychicznego. Teren ten jest barierą od ruchliwej ulicy Legnickiej, stanowiąc zielone płuca miasta, pomagając w oczyszczaniu powietrza, redukcji hałasu oraz regulacji mikroklimatu.</p> <p>Park ten jest miejscem spotkań, które sprzyjają integracji społecznej i budowaniu więzi międzyludzkich, co istotne - jest dostępny dla wszystkich mieszkańców, co w czasach stawiania płotów i grodzenia się ma znaczenie.</p> <p>Niezwykle ważne jest, aby zachować ten teren zielony i nie zastępować go zabudową. W miastach, gdzie brakuje przestrzeni publicznych, parki są szczególnie cenne i powinny być chronione.</p> <p>Proszę o uwzględnienie mojej prośby i pozostawienie tego parku w opracowywanym miejscowym planie zagospodarowania przestrzennego. Wierzę, że</p>

7.3. (Nieobowiązkowo). W przypadku wypełnienia, należy uzupełnić każdą z kolumn tabeli.

Szczegółowe informacje dotyczące działek ewidencyjnych oraz niektórych parametrów – w przypadku zaznaczenia w pkt 2: wniosku do projektu aktu (pkt 2.1), uwagi do konsultowanego projektu aktu (pkt 2.2) lub wniosku o zmianę aktu (pkt 2.3) oraz w pkt 3: planu ogólnego gminy (pkt 3.1) lub miejscowego planu zagospodarowania przestrzennego, w tym zintegrowanego planu inwestycyjnego lub miejscowego planu rewitalizacji (pkt 3.2):

Lp.	7.3.1. Nazwa planu ogólnego gminy lub miejscowego planu zagospodarowania przestrzennego	7.3.2. Identyfikator działki lub działek ewidencyjnych	7.3.3. Czy teren objęty pismem obejmuje całość działki lub działek ewidencyjnych ⁷⁾	7.3.4. Nazwa lub nazwy klasy przeznaczenia terenu (albo symbol lub symbole klasy przeznaczenia terenu) ⁸⁾	7.3.5. Maksymalny udział powierzchni zabudowy [%]	7.3.6. Maksymalna wysokość zabudowy [m]	7.3.7. Minimalny udział powierzchni biologicznie czynnej [%]
1			<input type="checkbox"/> tak <input type="checkbox"/> nie				

8. OŚWIADCZENIE W SPRAWIE KORESPONDENCJI ELEKTRONICZNEJ

Wyrażam zgodę Nie wyrażam zgody

na doręczanie korespondencji w niniejszej sprawie za pomocą środków komunikacji elektronicznej w rozumieniu art. 2 pkt 5 ustawy z dnia 18 lipca 2002 r. o świadczeniu usług drogą elektroniczną (Dz. U. z 2020 r. poz. 344).


9. ZAŁĄCZNIKI

- Pełnomocnictwo do reprezentowania składającego pismo lub pełnomocnictwo do doręczeń (zgodnie z ustawą z dnia 16 listopada 2006 r. o opłacie skarbowej (Dz. U. z 2023 r. poz. 2111)) – jeżeli składający pismo działa przez pełnomocnika.
- Potwierdzenie uiszczenia opłaty skarbowej od pełnomocnictwa – jeżeli obowiązek uiszczenia takiej opłaty wynika z ustawy z dnia 16 listopada 2006 r. o opłacie skarbowej.
- (Nieobowiązkowo). Określenie granic terenu w formie graficznej w przypadku wskazania terenu objętego pismem jako części działki ewidencyjnej lub działek ewidencyjnych.
- (Nieobowiązkowo). Inne załączniki – w przypadku zaznaczenia pola należy podać nazwy załączników.⁹⁾

10. PODPIS SKŁADAJĄCEGO PISMO (PEŁNOMOCNIKA) I DATA PODPISU

Podpis powinien być czytelny. Podpis i datę podpisu umieszcza się w przypadku składania pisma w postaci papierowej.

Podpis: .



Data: 24.06.2024

28



PP/4423603



Pismo dotyczące aktu planowania przestrzennego

1. ORGAN, DO KTÓREGO JEST SKŁADANE PISMO

Nazwa: Prezydent Wrocławia - Wydział Planowania Przestrzennego Urzędu Miejskiego Wrocławia, ul. Świdnicka 53,50-030 Wrocław


2. RODZAJ PISMA¹⁾

- 2.1. wniosek do projektu aktu
- 2.2. uwaga do konsultowanego projektu aktu²⁾
- 2.3. wniosek o zmianę aktu³⁾
- 2.4. wniosek o sporządzenie aktu³⁾

3. RODZAJ AKTU PLANOWANIA PRZESTRZENNEGO¹⁾

- 3.1. plan ogólny gminy
- 3.2. miejscowy plan zagospodarowania przestrzennego, w tym zintegrowany plan inwestycyjny lub miejscowy plan rewitalizacji
- 3.3. uchwała ustalająca zasady i warunki sytuowania obiektów małej architektury, tablic reklamowych i urządzeń reklamowych oraz ogrodzeń, ich gabaryty, standardy jakościowe oraz rodzaje materiałów budowlanych, z jakich mogą być wykonane
- 3.4. audyt krajobrazowy
- 3.5. plan zagospodarowania przestrzennego województwa

4. DANE SKŁADAJĄCEGO PISMO⁴⁾



5. ADRES DO KORESPONDENCJI SKŁADAJĄCEGO PISMO⁴⁾

(Nieobowiązkowo)

Kraj: Województwo:
 Powiat: Gmina:
 Ulica: Nr domu: Nr lokalu:
 Miejscowość: Kod pocztowy:

6. DANE PEŁNOMOCNIKA⁴⁾

(Nieobowiązkowo)

- pełnomocnik
- pełnomocnik do doręczeń

Imię i nazwisko:

Kraj: Województwo:

Powiat: Gmina:

Ulica: Nr domu: Nr lokalu:

Miejscowość: Kod pocztowy:

E-mail (w przypadku gdy pełnomocnik posiada adres e-mail):

Nr tel. (nieobowiązkowo):

Adres skrytki ePUAP lub adres do doręczeń elektronicznych⁵⁾:

7. TREŚĆ PISMA

7.1. Treść⁶⁾

Zwracam się z uprzejmą prośbą o pozostawienie zieleni i parku zlokalizowanego obecnie na działce nr 25/2 AM 10 w rejonie ulic Legnickiej i Kruszwickiej, gdyż jego obecność ma ogromne znaczenie dla jakości życia mieszkańców blokowisk usytuowanych wokół niego oraz ekosystemu lokalnego.

Jest miejscem, gdzie mieszkańcy aktywnie spędzają czas na świeżym powietrzu, co przyczynia się do poprawy zdrowia fizycznego i psychicznego. Teren ten jest barierą od ruchliwej ulicy Legnickiej, stanowiąc zielone płuca miasta, pomagając w oczyszczaniu powietrza, redukcji hałasu oraz regulacji mikroklimatu.

Park ten jest miejscem spotkań, które sprzyjają integracji społecznej i budowaniu więzi międzyludzkich, co istotne - jest dostępny dla wszystkich mieszkańców, co w czasach stawiania płotów i grodzenia się ma znaczenie.

Niezwykle ważne jest, aby zachować ten teren zielony i nie zastępować go zabudową.

W miastach, gdzie brakuje przestrzeni publicznych, parki są szczególnie cenne i powinny być chronione.

Proszę o uwzględnienie mojej prośby i pozostawienie tego parku w opracowywanym miejscowym planie zagospodarowania przestrzennego. Wierzę, że zachowanie parku przyniesie długoterminowe korzyści zarówno mieszkańcom, jak i całemu miastu.

7.2. (Nieobowiązkowo). W przypadku wypełnienia, należy uzupełnić każdą z kolumn tabeli.

Szczegółowe informacje dotyczące treści pisma w odniesieniu do działek ewidencyjnych:

Lp.	7.2.1. Nazwa aktu planowania przestrzennego	7.2.2. Identyfikator działki lub działek ewidencyjnych	7.2.3. Czy teren objęty pismem obejmuje całość działki lub działek ewidencyjnych ⁷⁾	7.2.4. Treść ⁶⁾
1	MPZP 819 w rejonie ulic Legnickiej, Zachodniej, Poznańskiej, Ścinawskiej i Młodych Techników we Wrocławiu	026401_1.0001 .AR_10.25/2	<input checked="" type="checkbox"/> tak <input type="checkbox"/> nie	<p>Zwracam się z uprzejmą prośbą o pozostawienie zieleni i parku zlokalizowanego obecnie na działce nr 25/2 AM 10 w rejonie ulic Legnickiej i Kruszwickiej, gdyż jego obecność ma ogromne znaczenie dla jakości życia mieszkańców blokowisk usytuowanych wokół niego oraz ekosystemu lokalnego.</p> <p>Jest miejscem, gdzie mieszkańcy aktywnie spędzają czas na świeżym powietrzu, co przyczynia się do poprawy zdrowia fizycznego i psychicznego. Teren ten jest barierą od ruchliwej ulicy Legnickiej, stanowiąc zielone płuca miasta, pomagając w oczyszczaniu powietrza, redukcji hałasu oraz regulacji mikroklimatu.</p> <p>Park ten jest miejscem spotkań, które sprzyjają integracji społecznej i budowaniu więzi międzyludzkich, co istotne - jest dostępny dla wszystkich mieszkańców, co w czasach stawiania płotów i grodzenia się ma znaczenie.</p> <p>Niezwykle ważne jest, aby zachować ten teren zielony i nie zastępować go zabudową. W miastach, gdzie brakuje przestrzeni publicznych, parki są szczególnie cenne i powinny być chronione.</p> <p>Proszę o uwzględnienie mojej prośby i pozostawienie tego parku w opracowywanym miejscowym planie zagospodarowania przestrzennego. Wierzę, że</p>

7.3. (Nieobowiązkowo). W przypadku wypełnienia, należy uzupełnić każdą z kolumn tabeli.

Szczegółowe informacje dotyczące działek ewidencyjnych oraz niektórych parametrów – w przypadku zaznaczenia w pkt 2: wniosku do projektu aktu (pkt 2.1), uwagi do konsultowanego projektu aktu (pkt 2.2) lub wniosku o zmianę aktu (pkt 2.3) oraz w pkt 3: planu ogólnego gminy (pkt 3.1) lub miejscowego planu zagospodarowania przestrzennego, w tym zintegrowanego planu inwestycyjnego lub miejscowego planu rewitalizacji (pkt 3.2):

Lp.	7.3.1. Nazwa planu ogólnego gminy lub miejscowego planu zagospodarowania przestrzennego	7.3.2. Identyfikator działki lub działek ewidencyjnych	7.3.3. Czy teren objęty pismem obejmuje całość działki lub działek ewidencyjnych ⁷⁾	7.3.4. Nazwa lub nazwy klasy przeznaczenia terenu (albo symbol lub symbole klasy przeznaczenia terenu) ⁸⁾	7.3.5. Maksymalny udział powierzchni zabudowy [%]	7.3.6. Maksymalna wysokość zabudowy [m]	7.3.7. Minimalny udział powierzchni biologicznie czynnej [%]
1			<input type="checkbox"/> tak <input type="checkbox"/> nie				

8. OŚWIADCZENIE W SPRAWIE KORESPONDENCJI ELEKTRONICZNEJ

Wyrażam zgodę Nie wyrażam zgody

na doręczanie korespondencji w niniejszej sprawie za pomocą środków komunikacji elektronicznej w rozumieniu art. 2 pkt 5 ustawy z dnia 18 lipca 2002 r. o świadczeniu usług drogą elektroniczną (Dz. U. z 2020 r. poz. 344).

9. ZAŁĄCZNIKI

- Pełnomocnictwo do reprezentowania składającego pismo lub pełnomocnictwo do doręczeń (zgodnie z ustawą z dnia 16 listopada 2006 r. o opłacie skarbowej (Dz. U. z 2023 r. poz. 2111)) – jeżeli składający pismo działa przez pełnomocnika.
- Potwierdzenie uiszczenia opłaty skarbowej od pełnomocnictwa – jeżeli obowiązek uiszczenia takiej opłaty wynika z ustawy z dnia 16 listopada 2006 r. o opłacie skarbowej.
- (Nieobowiązkowo). Określenie granic terenu w formie graficznej w przypadku wskazania terenu objętego pismem jako części działki ewidencyjnej lub działek ewidencyjnych.
- (Nieobowiązkowo). Inne załączniki – w przypadku zaznaczenia pola należy podać nazwy załączników.⁹⁾

10. PODPIS SKŁADAJĄCEGO PISMO (PEŁNOMOCNIKA) I DATA PODPISU

Podpis powinien być czytelny. Podpis i datę podpisu umieszcza się w przypadku składania pisma w postaci papierowej.

Podpis:

Data: 24.06.2024

30

URZĄD MIEJSKI WROCŁAWIA
WYDZIAŁ PLANOWANIA PRZESTRZENNEGO
wpl. 25-06-2024
L.dz. ... podpis ... 242225

Pismo dotyczące aktu planowania przestrzennego

1. ORGAN, DO KTÓREGO JEST SKŁADANE PISMO

Nazwa: Prezydent Wrocławia - Wydział Planowania Przestrzennego Urzędu Miejskiego Wrocławia,
ul. Świdnicka 53,50-030 Wrocław

A Smólski

2. RODZAJ PISMA¹⁾

- 2.1. wniosek do projektu aktu
- 2.2. uwaga do konsultowanego projektu z
- 2.3. wniosek o zmianę aktu³⁾
- 2.4. wniosek o sporządzenie aktu³⁾



3. RODZAJ AKTU PLANOWANIA PRZESTRZENNEGO¹⁾

- 3.1. plan ogólny gminy
- 3.2. miejscowy plan zagospodarowania przestrzennego, w tym zintegrowany plan inwestycyjny lub miejscowy plan rewitalizacji
- 3.3. uchwała ustalająca zasady i warunki sytuowania obiektów małej architektury, tablic reklamowych i urządzeń reklamowych oraz ogrodzeń, ich gabaryty, standardy jakościowe oraz rodzaje materiałów budowlanych, z jakich mogą być wykonane
- 3.4. audyt krajobrazowy
- 3.5. plan zagospodarowania przestrzennego województwa

4. DANE SKŁADAJĄCEGO PISMO⁴⁾



5. ADRES DO KORESPONDENCJI SKŁADAJĄCEGO PISMO⁴⁾

(Nieobowiązkowo)
 Kraj: Województwo:
 Powiat: Gmina:
 Ulica: Nr domu: Nr lokalu:
 Miejscowość: Kod pocztowy:

6. DANE PEŁNOMOCNIKA⁴⁾

(Nieobowiązkowo)
 pełnomocnik pełnomocnik do doręczeń
 Imię i nazwisko:
 Kraj: Województwo:
 Powiat: Gmina:
 Ulica: Nr domu: Nr lokalu:
 Miejscowość: Kod pocztowy:
 E-mail (w przypadku gdy pełnomocnik posiada adres e-mail):
 Nr tel. (nieobowiązkowo):
 Adres skrytki ePUAP lub adres do doręczeń elektronicznych⁵⁾:

7. TREŚĆ PISMA

7.1. Treść⁶⁾

Zwracam się z uprzejmą prośbą o pozostawienie zieleni i parku zlokalizowanego obecnie na działce nr 25/2 AM 10 w rejonie ulic Legnickiej i Kruszwickiej, gdyż jego obecność ma ogromne znaczenie dla jakości życia mieszkańców blokowisk usytuowanych wokół niego oraz ekosystemu lokalnego.

Jest miejscem, gdzie mieszkańcy aktywnie spędzają czas na świeżym powietrzu, co przyczynia się do poprawy zdrowia fizycznego i psychicznego. Teren ten jest barierą od ruchliwej ulicy Legnickiej, stanowiąc zielone płuca miasta, pomagając w oczyszczaniu powietrza, redukcji hałasu oraz regulacji mikroklimatu.

Park ten jest miejscem spotkań, które sprzyjają integracji społecznej i budowaniu więzi międzyludzkich, co istotne - jest dostępny dla wszystkich mieszkańców, co w czasach stawiania plotów i grodzenia się ma znaczenie.

Niezwykle ważne jest, aby zachować ten teren zielony i nie zastępować go zabudową.

W miastach, gdzie brakuje przestrzeni publicznych, parki są szczególnie cenne i powinny być chronione.

Proszę o uwzględnienie mojej prośby i pozostawienie tego parku w opracowywanym miejscowym planie zagospodarowania przestrzennego. Wierzę, że zachowanie parku przyniesie długoterminowe korzyści zarówno mieszkańcom, jak i całemu miastu.

7.2. (Nieobowiązkowo). W przypadku wypełnienia, należy uzupełnić każdą z kolumn tabeli.

Szczegółowe informacje dotyczące treści pisma w odniesieniu do działek ewidencyjnych:

Lp.	7.2.1. Nazwa aktu planowania przestrzennego	7.2.2. Identyfikator działki lub działek ewidencyjnych	7.2.3. Czy teren objęty pismem obejmuje całość działki lub działek ewidencyjnych ⁷⁾	7.2.4. Treść ⁶⁾
1	MPZP 819 w rejonie ulic Legnickiej, Zachodniej, Poznańskiej, Ścinawskiej i Młodych Techników we Wrocławiu	026401_1.0001 .AR_10.25/2	<input checked="" type="checkbox"/> tak <input type="checkbox"/> nie	<p>Zwracam się z uprzejmą prośbą o pozostawienie zieleni i parku zlokalizowanego obecnie na działce nr 25/2 AM 10 w rejonie ulic Legnickiej i Kruszwickiej, gdyż jego obecność ma ogromne znaczenie dla jakości życia mieszkańców blokowisk usytuowanych wokół niego oraz ekosystemu lokalnego.</p> <p>Jest miejscem, gdzie mieszkańcy aktywnie spędzają czas na świeżym powietrzu, co przyczynia się do poprawy zdrowia fizycznego i psychicznego. Teren ten jest barierą od ruchliwej ulicy Legnickiej, stanowiąc zielone płuca miasta, pomagając w oczyszczaniu powietrza, redukcji hałasu oraz regulacji mikroklimatu.</p> <p>Park ten jest miejscem spotkań, które sprzyjają integracji społecznej i budowaniu więzi międzyludzkich, co istotne - jest dostępny dla wszystkich mieszkańców, co w czasach stawiania plotów i grodzenia się ma znaczenie.</p> <p>Niezwykle ważne jest, aby zachować ten teren zielony i nie zastępować go zabudową. W miastach, gdzie brakuje przestrzeni publicznych, parki są szczególnie cenne i powinny być chronione.</p> <p>Proszę o uwzględnienie mojej prośby i pozostawienie tego parku w opracowywanym miejscowym planie zagospodarowania przestrzennego. Wierzę, że</p>

7.3. (Nieobowiązkowo). W przypadku wypełnienia, należy uzupełnić każdą z kolumn tabeli.

Szczegółowe informacje dotyczące działek ewidencyjnych oraz niektórych parametrów – w przypadku zaznaczenia w pkt 2: wniosku do projektu aktu (pkt 2.1), uwagi do konsultowanego projektu aktu (pkt 2.2) lub wniosku o zmianę aktu (pkt 2.3) oraz w pkt 3: planu ogólnego gminy (pkt 3.1) lub miejscowego planu zagospodarowania przestrzennego, w tym zintegrowanego planu inwestycyjnego lub miejscowego planu rewitalizacji (pkt 3.2):

Lp.	7.3.1. Nazwa planu ogólnego gminy lub miejscowego planu zagospodarowania przestrzennego	7.3.2. Identyfikator działki lub działek ewidencyjnych	7.3.3. Czy teren objęty pismem obejmuje całość działki lub działek ewidencyjnych ⁷⁾	7.3.4. Nazwa lub nazwy klasy przeznaczenia terenu (albo symbol lub symbole klasy przeznaczenia terenu ⁸⁾)	7.3.5. Maksymalny udział powierzchni zabudowy [%]	7.3.6. Maksymalna wysokość zabudowy [m]	7.3.7. Minimalny udział powierzchni biologicznie czynnej [%]
1			<input type="checkbox"/> tak <input type="checkbox"/> nie				

8. OŚWIADCZENIE W SPRAWIE KORESPONDENCJI ELEKTRONICZNEJ

Wyrażam zgodę Nie wyrażam zgody

na doręczanie korespondencji w niniejszej sprawie za pomocą środków komunikacji elektronicznej w rozumieniu art. 2 pkt 5 ustawy z dnia 18 lipca 2002 r. o świadczeniu usług drogą elektroniczną (Dz. U. z 2020 r. poz. 344).

9. ZAŁĄCZNIKI

- Pełnomocnictwo do reprezentowania składającego pismo lub pełnomocnictwo do doręczeń (zgodnie z ustawą z dnia 16 listopada 2006 r. o opłacie skarbowej (Dz. U. z 2023 r. poz. 2111)) – jeżeli składający pismo działa przez pełnomocnika.
- Potwierdzenie uiszczenia opłaty skarbowej od pełnomocnictwa – jeżeli obowiązek uiszczenia takiej opłaty wynika z ustawy z dnia 16 listopada 2006 r. o opłacie skarbowej.
- (Nieobowiązkowo). Określenie granic terenu w formie graficznej w przypadku wskazania terenu objętego pismem jako części działki ewidencyjnej lub działek ewidencyjnych.
- (Nieobowiązkowo). Inne załączniki – w przypadku zaznaczenia pola należy podać nazwy załączników.⁹⁾
.....

10. PODPIS SKŁADAJĄCEGO PISMO (PEŁNOMOCNIKA) I DATA PODPISU

Podpis powinien być czytelny. Podpis i datę podpisu umieszcza się w przypadku składania pisma w postaci papierowej.

Podpis

Data: 24.06.2024

31

PP/4424040

URZĄD MIEJSKI WROCŁAWIA
WYDZIAŁ PLANOWANIA PRZESTRZENNEGO
wpł. 25-06-2024
242423
A. Smdwiśko
JW

Pismo dotyczące aktu planowania przestrzennego

1. ORGAN, DO KTÓREGO JEST SKŁADANE PISMO

Nazwa: Prezydent Wrocławia - Wydział Planowania Przestrzennego Urzędu Miejskiego Wrocławia,
ul. Świdnicka 53,50-030 Wrocław

2. RODZAJ PISMA¹⁾

- 2.1. wniosek do projektu aktu
- 2.2. uwaga do konsultowanego projektu aktu²⁾
- 2.3. wniosek o zmianę aktu³⁾
- 2.4. wniosek o sporządzenie aktu³⁾

3. RODZAJ AKTU PLANOWANIA PRZESTRZENNEGO¹⁾

- 3.1. plan ogólny gminy
- 3.2. miejscowy plan zagospodarowania przestrzennego, w tym zintegrowany plan inwestycyjny lub miejscowy plan rewitalizacji
- 3.3. uchwała ustalająca zasady i warunki sytuowania obiektów małej architektury, tablic reklamowych i urządzeń reklamowych oraz ogrodzeń, ich gabaryty, standardy jakościowe oraz rodzaje materiałów budowlanych, z jakich mogą być wykonane
- 3.4. audyt krajobrazowy
- 3.5. plan zagospodarowania przestrzennego województwa

4. DANE SKŁADAJĄCEGO PISMO⁴⁾



5. ADRES DO KORESPONDENCJI SKŁADAJĄCEGO PISMO⁴⁾

(Nieobowiązkowo)

Kraj: Województwo:

Powiat: Gmina:

Ulica: Nr domu: Nr lokalu:

Miejscowość: Kod pocztowy:

6. DANE PEŁNOMOCNIKA⁴⁾

(Nieobowiązkowo)

pełnomocnik pełnomocnik do doręczeń

Imię i nazwisko:

Kraj: Województwo:

Powiat: Gmina:

Ulica: Nr domu: Nr lokalu:

Miejscowość: Kod pocztowy:

E-mail (w przypadku gdy pełnomocnik posiada adres e-mail):

Nr tel. (nieobowiązkowo):

Adres skrytki ePUAP lub adres do doręczeń elektronicznych⁵⁾:

7. TREŚĆ PISMA

7.1. Treść⁶⁾

Zwracam się z uprzejmą prośbą o pozostawienie zieleni i parku zlokalizowanego obecnie na działce nr 25/2 AM 10 w rejonie ulic Legnickiej i Kruszwickiej, gdyż jego obecność ma ogromne znaczenie dla jakości życia mieszkańców blokowisk usytuowanych wokół niego oraz ekosystemu lokalnego.

Jest miejscem, gdzie mieszkańcy aktywnie spędzają czas na świeżym powietrzu, co przyczynia się do poprawy zdrowia fizycznego i psychicznego. Teren ten jest barierą od ruchliwej ulicy Legnickiej, stanowiąc zielone płuca miasta, pomagając w oczyszczaniu powietrza, redukcji hałasu oraz regulacji mikroklimatu.

Park ten jest miejscem spotkań, które sprzyjają integracji społecznej i budowaniu więzi międzyludzkich, co istotne - jest dostępny dla wszystkich mieszkańców, co w czasach stawiania płotów i grodzienia się ma znaczenie.

Niezwykle ważne jest, aby zachować ten teren zielony i nie zastępować go zabudową.

W miastach, gdzie brakuje przestrzeni publicznych, parki są szczególnie cenne i powinny być chronione.

Proszę o uwzględnienie mojej prośby i pozostawienie tego parku w opracowywanym miejscowym planie zagospodarowania przestrzennego. Wierzę, że zachowanie parku przyniesie długoterminowe korzyści zarówno mieszkańcom, jak i całemu miastu.

7.2. (Nieobowiązkowo). W przypadku wypełnienia, należy uzupełnić każdą z kolumn tabeli.

Szczegółowe informacje dotyczące treści pisma w odniesieniu do działek ewidencyjnych:

Lp.	7.2.1. Nazwa aktu planowania przestrzennego	7.2.2. Identyfikator działki lub działek ewidencyjnych	7.2.3. Czy teren objęty pismem obejmuje całość działki lub działek ewidencyjnych ⁷⁾	7.2.4. Treść ⁶⁾
1	MPZP 819 w rejonie ulic Legnickiej, Zachodniej, Poznańskiej, Ścinawskiej i Młodych Techników we Wrocławiu	026401_1.0001 .AR_10.25/2	<input checked="" type="checkbox"/> tak <input type="checkbox"/> nie	<p>Zwracam się z uprzejmą prośbą o pozostawienie zieleni i parku zlokalizowanego obecnie na działce nr 25/2 AM 10 w rejonie ulic Legnickiej i Kruszwickiej, gdyż jego obecność ma ogromne znaczenie dla jakości życia mieszkańców blokowisk usytuowanych wokół niego oraz ekosystemu lokalnego.</p> <p>Jest miejscem, gdzie mieszkańcy aktywnie spędzają czas na świeżym powietrzu, co przyczynia się do poprawy zdrowia fizycznego i psychicznego. Teren ten jest barierą od ruchliwej ulicy Legnickiej, stanowiąc zielone płuca miasta, pomagając w oczyszczaniu powietrza, redukcji hałasu oraz regulacji mikroklimatu.</p> <p>Park ten jest miejscem spotkań, które sprzyjają integracji społecznej i budowaniu więzi międzyludzkich, co istotne - jest dostępny dla wszystkich mieszkańców, co w czasach stawiania płotów i grodzienia się ma znaczenie.</p> <p>Niezwykle ważne jest, aby zachować ten teren zielony i nie zastępować go zabudową. W miastach, gdzie brakuje przestrzeni publicznych, parki są szczególnie cenne i powinny być chronione.</p> <p>Proszę o uwzględnienie mojej prośby i pozostawienie tego parku w opracowywanym miejscowym planie zagospodarowania przestrzennego. Wierzę, że</p>

7.3. (Nieobowiązkowo). W przypadku wypełnienia, należy uzupełnić każdą z kolumn tabeli.

Szczegółowe informacje dotyczące działek ewidencyjnych oraz niektórych parametrów – w przypadku zaznaczenia w pkt 2: wniosku do projektu aktu (pkt 2.1), uwagi do konsultowanego projektu aktu (pkt 2.2) lub wniosku o zmianę aktu (pkt 2.3) oraz w pkt 3: planu ogólnego gminy (pkt 3.1) lub miejscowego planu zagospodarowania przestrzennego, w tym zintegrowanego planu inwestycyjnego lub miejscowego planu rewitalizacji (pkt 3.2):

Lp.	7.3.1. Nazwa planu ogólnego gminy lub miejscowego planu zagospodarowania przestrzennego	7.3.2. Identyfikator działki lub działek ewidencyjnych	7.3.3. Czy teren objęty pismem obejmuje całość działki lub działek ewidencyjnych ⁷⁾	7.3.4. Nazwa lub nazwy klasy przeznaczenia terenu (albo symbol lub symbole klasy przeznaczenia terenu) ⁸⁾	7.3.5. Maksymalny udział powierzchni zabudowy [%]	7.3.6. Maksymalna wysokość zabudowy [m]	7.3.7. Minimalny udział powierzchni biologicznie czynnej [%]
1			<input type="checkbox"/> tak <input type="checkbox"/> nie				

8. OŚWIADCZENIE W SPRAWIE KORESPONDENCJI ELEKTRONICZNEJ

Wyrażam zgodę Nie wyrażam zgody

na doręczanie korespondencji w niniejszej sprawie za pomocą środków komunikacji elektronicznej w rozumieniu art. 2 pkt 5 ustawy z dnia 18 lipca 2002 r. o świadczeniu usług drogą elektroniczną (Dz. U. z 2020 r. poz. 344).

9. ZAŁĄCZNIKI

- Pełnomocnictwo do reprezentowania składającego pismo lub pełnomocnictwo do doręczeń (zgodnie z ustawą z dnia 16 listopada 2006 r. o opłacie skarbowej (Dz. U. z 2023 r. poz. 2111)) – jeżeli składający pismo działa przez pełnomocnika.
- Potwierdzenie uiszczenia opłaty skarbowej od pełnomocnictwa – jeżeli obowiązek uiszczenia takiej opłaty wynika z ustawy z dnia 16 listopada 2006 r. o opłacie skarbowej.
- (Nieobowiązkowo). Określenie granic terenu w formie graficznej w przypadku wskazania terenu objętego pismem jako części działki ewidencyjnej lub działek ewidencyjnych.
- (Nieobowiązkowo). Inne załączniki – w przypadku zaznaczenia pola należy podać nazwy załączników.⁹⁾

10. PODPIS SKŁADAJĄCEGO PISMO (PEŁNOMOCNIKA) I DATA PODPISU

Podpis powinien być czytelny. Podpis i datę podpisu umieszcza się w przypadku składania pisma w postaci papierowej.

Podpis:



Data:

24.06.2024.

32



PP/4424039

MIĘSKI WROCLAW
ZIAL PLANOWANIA PRZESTRZENN
wpl. 25-06-2024
L.dz. 242406
Odpis
A Smiduske

Pismo dotyczące aktu planowania przestrzennego

1. ORGAN, DO KTÓREGO JEST SKŁADANE PISMO

Nazwa: Prezydent Wrocławia - Wydział Planowania Przestrzennego Urzędu Miejskiego Wrocławia,
ul. Świdnicka 53,50-030 Wrocław

2. RODZAJ PISMA¹⁾

- 2.1. wniosek do projektu aktu 2.2. uwaga do konsultowanego projektu aktu²⁾
 2.3. wniosek o zmianę aktu³⁾ 2.4. wniosek o sporządzenie aktu³⁾

3. RODZAJ AKTU PLANOWANIA PRZESTRZENNEGO¹⁾

- 3.1. plan ogólny gminy
 3.2. miejscowy plan zagospodarowania przestrzennego, w tym zintegrowany plan inwestycyjny lub miejscowy plan rewitalizacji
 3.3. uchwała ustalająca zasady i warunki sytuowania obiektów małej architektury, tablic reklamowych i urządzeń reklamowych oraz ogrodzeń, ich gabaryty, standardy jakościowe oraz rodzaje materiałów budowlanych, z jakich mogą być wykonane
 3.4. audyt krajobrazowy
 3.5. plan zagospodarowania przestrzennego województwa

4. DANE SKŁADAJĄCEGO PISMO⁴⁾



5. ADRES DO KORESPONDENCJI SKŁADAJĄCEGO PISMO⁴⁾

(Nieobowiązkowo)

Kraj: Województwo:
 Powiat: Gmina:
 Ulica: Nr domu: Nr lokalu:
 Miejscowość: Kod pocztowy:

6. DANE PEŁNOMOCNIKA⁴⁾

(Nieobowiązkowo)

pełnomocnik pełnomocnik do doręczeń

Imię i nazwisko:

Kraj: Województwo:

Powiat: Gmina:

Ulica: Nr domu: Nr lokalu:

Miejscowość: Kod pocztowy:

E-mail (w przypadku gdy pełnomocnik posiada adres e-mail):

Nr tel. (nieobowiązkowo):

Adres skrytki ePUAP lub adres do doręczeń elektronicznych⁵⁾:

7. TREŚĆ PISMA

7.1. Treść⁶⁾

Zwracam się z uprzejmą prośbą o pozostawienie zieleni i parku zlokalizowanego obecnie na działce nr 25/2 AM 10 w rejonie ulic Legnickiej i Kruszwickiej, gdyż jego obecność ma ogromne znaczenie dla jakości życia mieszkańców blokowisk usytuowanych wokół niego oraz ekosystemu lokalnego.

Jest miejscem, gdzie mieszkańcy aktywnie spędzają czas na świeżym powietrzu, co przyczynia się do poprawy zdrowia fizycznego i psychicznego. Teren ten jest barierą od ruchliwej ulicy Legnickiej, stanowiąc zielone płuca miasta, pomagając w oczyszczaniu powietrza, redukcji hałasu oraz regulacji mikroklimatu.

Park ten jest miejscem spotkań, które sprzyjają integracji społecznej i budowaniu więzi międzyludzkich, co istotne - jest dostępny dla wszystkich mieszkańców, co w czasach stawiania płotów i grodzienia się ma znaczenie.

Niezwykle ważne jest, aby zachować ten teren zielony i nie zastępować go zabudową. W miastach, gdzie brakuje przestrzeni publicznych, parki są szczególnie cenne i powinny być chronione.

Proszę o uwzględnienie mojej prośby i pozostawienie tego parku w opracowywanym miejscowym planie zagospodarowania przestrzennego. Wierzę, że zachowanie parku przyniesie długoterminowe korzyści zarówno mieszkańcom, jak i całemu miastu.

7.2. (Nieobowiązkowo). W przypadku wypełnienia, należy uzupełnić każdą z kolumn tabeli.

Szczegółowe informacje dotyczące treści pisma w odniesieniu do działek ewidencyjnych:

Lp.	7.2.1. Nazwa aktu planowania przestrzennego	7.2.2. Identyfikator działki lub działek ewidencyjnych	7.2.3. Czy teren objęty pismem obejmuje całość działki lub działek ewidencyjnych ⁷⁾	7.2.4. Treść ⁶⁾
1	MPZP 819 w rejonie ulic Legnickiej, Zachodniej, Poznańskiej, Ścinawskiej i Młodych Techników we Wrocławiu	026401_1.0001 .AR_10.25/2	<input checked="" type="checkbox"/> tak <input type="checkbox"/> nie	<p>Zwracam się z uprzejmą prośbą o pozostawienie zieleni i parku zlokalizowanego obecnie na działce nr 25/2 AM 10 w rejonie ulic Legnickiej i Kruszwickiej, gdyż jego obecność ma ogromne znaczenie dla jakości życia mieszkańców blokowisk usytuowanych wokół niego oraz ekosystemu lokalnego.</p> <p>Jest miejscem, gdzie mieszkańcy aktywnie spędzają czas na świeżym powietrzu, co przyczynia się do poprawy zdrowia fizycznego i psychicznego. Teren ten jest barierą od ruchliwej ulicy Legnickiej, stanowiąc zielone płuca miasta, pomagając w oczyszczaniu powietrza, redukcji hałasu oraz regulacji mikroklimatu.</p> <p>Park ten jest miejscem spotkań, które sprzyjają integracji społecznej i budowaniu więzi międzyludzkich, co istotne - jest dostępny dla wszystkich mieszkańców, co w czasach stawiania płotów i grodzienia się ma znaczenie.</p> <p>Niezwykle ważne jest, aby zachować ten teren zielony i nie zastępować go zabudową. W miastach, gdzie brakuje przestrzeni publicznych, parki są szczególnie cenne i powinny być chronione.</p> <p>Proszę o uwzględnienie mojej prośby i pozostawienie tego parku w opracowywanym miejscowym planie zagospodarowania przestrzennego. Wierzę, że</p>

7.3. (Nieobowiązkowo). W przypadku wypełnienia, należy uzupełnić każdą z kolumn tabeli.

Szczegółowe informacje dotyczące działek ewidencyjnych oraz niektórych parametrów – w przypadku zaznaczenia w pkt 2: wniosku do projektu aktu (pkt 2.1), uwagi do konsultowanego projektu aktu (pkt 2.2) lub wniosku o zmianę aktu (pkt 2.3) oraz w pkt 3: planu ogólnego gminy (pkt 3.1) lub miejscowego planu zagospodarowania przestrzennego, w tym zintegrowanego planu inwestycyjnego lub miejscowego planu rewitalizacji (pkt 3.2):

Lp.	7.3.1. Nazwa planu ogólnego gminy lub miejscowego planu zagospodarowania przestrzennego	7.3.2. Identyfikator działki lub działek ewidencyjnych	7.3.3. Czy teren objęty pismem obejmuje całość działki lub działek ewidencyjnych ⁷⁾	7.3.4. Nazwa lub nazwy klasy przeznaczenia terenu (albo symbol lub symbole klasy przeznaczenia terenu) ⁸⁾	7.3.5. Maksymalny udział powierzchni zabudowy [%]	7.3.6. Maksymalna wysokość zabudowy [m]	7.3.7. Minimalny udział powierzchni biologicznie czynnej [%]
1			<input type="checkbox"/> tak <input type="checkbox"/> nie				

8. OŚWIADCZENIE W SPRAWIE KORESPONDENCJI ELEKTRONICZNEJ

Wyrażam zgodę Nie wyrażam zgody

na doręczanie korespondencji w niniejszej sprawie za pomocą środków komunikacji elektronicznej w rozumieniu art. 2 pkt 5 ustawy z dnia 18 lipca 2002 r. o świadczeniu usług drogą elektroniczną (Dz. U. z 2020 r. poz. 344).

9. ZAŁĄCZNIKI

- Pełnomocnictwo do reprezentowania składającego pismo lub pełnomocnictwo do doręczeń (zgodnie z ustawą z dnia 16 listopada 2006 r. o opłacie skarbowej (Dz. U. z 2023 r. poz. 2111)) – jeżeli składający pismo działa przez pełnomocnika.
- Potwierdzenie uiszczenia opłaty skarbowej od pełnomocnictwa – jeżeli obowiązek uiszczenia takiej opłaty wynika z ustawy z dnia 16 listopada 2006 r. o opłacie skarbowej.
- (Nieobowiązkowo). Określenie granic terenu w formie graficznej w przypadku wskazania terenu objętego pismem jako części działki ewidencyjnej lub działek ewidencyjnych.
- (Nieobowiązkowo). Inne załączniki – w przypadku zaznaczenia pola należy podać nazwy załączników.⁹⁾

10. PODPIS SKŁADAJĄCEGO PISMO (PEŁNOMOCNIKA) I DATA PODPISU

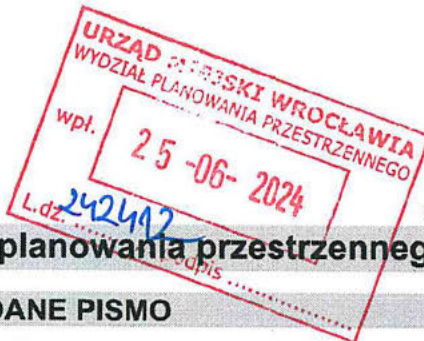
Podpis powinien być czytelny. Podpis i data podpisu umieszcza się w przypadku składania pisma w postaci papierowej.

Podpis:

Data: 24.06.2024/1.



PP/4424038



A. Smolisko

Pismo dotyczące aktu planowania przestrzennego

1. ORGAN, DO KTÓREGO JEST SKŁADANE PISMO

Nazwa: Prezydent Wrocławia - Wydział Planowania Przestrzennego Urzędu Miejskiego Wrocławia, ul. Świdnicka 53,50-030 Wrocław

2. RODZAJ PISMA¹⁾

- 2.1. wniosek do projektu aktu 2.2. uwaga do konsultowanego projektu aktu²⁾
 2.3. wniosek o zmianę aktu³⁾ 2.4. wniosek o sporządzenie aktu³⁾

3. RODZAJ AKTU PLANOWANIA PRZESTRZENNEGO¹⁾

- 3.1. plan ogólny gminy
 3.2. miejscowy plan zagospodarowania przestrzennego, w tym zintegrowany plan inwestycyjny lub miejscowy plan rewitalizacji
 3.3. uchwała ustalająca zasady i warunki sytuowania obiektów małej architektury, tablic reklamowych i urządzeń reklamowych oraz ogrodzeń, ich gabaryty, standardy jakościowe oraz rodzaje materiałów budowlanych, z jakich mogą być wykonane
 3.4. audyt krajobrazowy
 3.5. plan zagospodarowania przestrzennego województwa

4. DANE SKŁADAJĄCEGO PISMO⁴⁾



5. ADRES DO KORESPONDENCJI SKŁADAJĄCEGO PISMO⁴⁾

(Nieobowiązkowo)

Kraj: Województwo:
 Powiat: Gmina:
 Ulica: Nr domu: Nr lokalu:
 Miejscowość: Kod pocztowy:

6. DANE PEŁNOMOCNIKA⁴⁾

(Nieobowiązkowo)

pełnomocnik pełnomocnik do doręczeń

Imię i nazwisko:

Kraj: Województwo:

Powiat: Gmina:

Ulica: Nr domu: Nr lokalu:

Miejscowość: Kod pocztowy:

E-mail (w przypadku gdy pełnomocnik posiada adres e-mail):

Nr tel. (nieobowiązkowo):

Adres skrytki ePUAP lub adres do doręczeń elektronicznych⁵⁾:

7. TREŚĆ PISMA

7.1. Treść⁶⁾

Zwracam się z uprzejmą prośbą o pozostawienie zieleni i parku zlokalizowanego obecnie na działce nr 25/2 AM 10 w rejonie ulic Legnickiej i Kruszwickiej, gdyż jego obecność ma ogromne znaczenie dla jakości życia mieszkańców blokowisk usytuowanych wokół niego oraz ekosystemu lokalnego.

Jest miejscem, gdzie mieszkańcy aktywnie spędzają czas na świeżym powietrzu, co przyczynia się do poprawy zdrowia fizycznego i psychicznego. Teren ten jest barierą od ruchliwej ulicy Legnickiej, stanowiąc zielone płuca miasta, pomagając w oczyszczaniu powietrza, redukcji hałasu oraz regulacji mikroklimatu.

Park ten jest miejscem spotkań, które sprzyjają integracji społecznej i budowaniu więzi międzyludzkich, co istotne - jest dostępny dla wszystkich mieszkańców, co w czasach stawiania płotów i grodzenia się ma znaczenie.

Niezwykle ważne jest, aby zachować ten teren zielony i nie zastępować go zabudową.

W miastach, gdzie brakuje przestrzeni publicznych, parki są szczególnie cenne i powinny być chronione.

Proszę o uwzględnienie mojej prośby i pozostawienie tego parku w opracowywanym miejscowym planie zagospodarowania przestrzennego. Wierzę, że zachowanie parku przyniesie długoterminowe korzyści zarówno mieszkańcom, jak i całemu miastu.

7.2. (Nieobowiązkowo). W przypadku wypełnienia, należy uzupełnić każdą z kolumn tabeli.

Szczegółowe informacje dotyczące treści pisma w odniesieniu do działek ewidencyjnych:

Lp.	7.2.1. Nazwa aktu planowania przestrzennego	7.2.2. Identyfikator działki lub działek ewidencyjnych	7.2.3. Czy teren objęty pismem obejmuje całość działki lub działek ewidencyjnych ⁷⁾	7.2.4. Treść ⁶⁾
1	MPZP 819 w rejonie ulic Legnickiej, Zachodniej, Poznańskiej, Ścinawskiej i Młodych Techników we Wrocławiu	026401_1.0001 .AR_10.25/2	<input checked="" type="checkbox"/> tak <input type="checkbox"/> nie	<p>Zwracam się z uprzejmą prośbą o pozostawienie zieleni i parku zlokalizowanego obecnie na działce nr 25/2 AM 10 w rejonie ulic Legnickiej i Kruszwickiej, gdyż jego obecność ma ogromne znaczenie dla jakości życia mieszkańców blokowisk usytuowanych wokół niego oraz ekosystemu lokalnego.</p> <p>Jest miejscem, gdzie mieszkańcy aktywnie spędzają czas na świeżym powietrzu, co przyczynia się do poprawy zdrowia fizycznego i psychicznego. Teren ten jest barierą od ruchliwej ulicy Legnickiej, stanowiąc zielone płuca miasta, pomagając w oczyszczaniu powietrza, redukcji hałasu oraz regulacji mikroklimatu.</p> <p>Park ten jest miejscem spotkań, które sprzyjają integracji społecznej i budowaniu więzi międzyludzkich, co istotne - jest dostępny dla wszystkich mieszkańców, co w czasach stawiania płotów i grodzenia się ma znaczenie.</p> <p>Niezwykle ważne jest, aby zachować ten teren zielony i nie zastępować go zabudową. W miastach, gdzie brakuje przestrzeni publicznych, parki są szczególnie cenne i powinny być chronione.</p> <p>Proszę o uwzględnienie mojej prośby i pozostawienie tego parku w opracowywanym miejscowym planie zagospodarowania przestrzennego. Wierzę, że</p>

7.3. (Nieobowiązkowo). W przypadku wypełnienia, należy uzupełnić każdą z kolumn tabeli.

Szczegółowe informacje dotyczące działek ewidencyjnych oraz niektórych parametrów – w przypadku zaznaczenia w pkt 2: wniosku do projektu aktu (pkt 2.1), uwagi do konsultowanego projektu aktu (pkt 2.2) lub wniosku o zmianę aktu (pkt 2.3) oraz w pkt 3: planu ogólnego gminy (pkt 3.1) lub miejscowego planu zagospodarowania przestrzennego, w tym zintegrowanego planu inwestycyjnego lub miejscowego planu rewitalizacji (pkt 3.2):

Lp.	7.3.1. Nazwa planu ogólnego gminy lub miejscowego planu zagospodarowania przestrzennego	7.3.2. Identyfikator działki lub działek ewidencyjnych	7.3.3. Czy teren objęty pismem obejmuje całość działki lub działek ewidencyjnych ⁷⁾	7.3.4. Nazwa lub nazwy klasy przeznaczenia terenu (albo symbol lub symbole klasy przeznaczenia terenu) ⁸⁾	7.3.5. Maksymalny udział powierzchni zabudowy [%]	7.3.6. Maksymalna wysokość zabudowy [m]	7.3.7. Minimalny udział powierzchni biologicznie czynnej [%]
1			<input type="checkbox"/> tak <input type="checkbox"/> nie				

8. OŚWIADCZENIE W SPRAWIE KORESPONDENCJI ELEKTRONICZNEJ

Wyrażam zgodę Nie wyrażam zgody

na doręczanie korespondencji w niniejszej sprawie za pomocą środków komunikacji elektronicznej w rozumieniu art. 2 pkt 5 ustawy z dnia 18 lipca 2002 r. o świadczeniu usług drogą elektroniczną (Dz. U. z 2020 r. poz. 344).

9. ZAŁĄCZNIKI

- Pełnomocnictwo do reprezentowania składającego pismo lub pełnomocnictwo do doręczeń (zgodnie z ustawą z dnia 16 listopada 2006 r. o opłacie skarbowej (Dz. U. z 2023 r. poz. 2111)) – jeżeli składający pismo działa przez pełnomocnika.
- Potwierdzenie uiszczenia opłaty skarbowej od pełnomocnictwa – jeżeli obowiązek uiszczenia takiej opłaty wynika z ustawy z dnia 16 listopada 2006 r. o opłacie skarbowej.
- (Nieobowiązkowo). Określenie granic terenu w formie graficznej w przypadku wskazania terenu objętego pismem jako części działki ewidencyjnej lub działek ewidencyjnych.
- (Nieobowiązkowo). Inne załączniki – w przypadku zaznaczenia pola należy podać nazwy załączników.⁹⁾

10. PODPIS SKŁADAJĄCEGO PISMO (PEŁNOMOCNIKA) I DATA PODPISU

Podpis powinien być czytelny. Podpis i datę podpisu umieszcza się w przypadku składania pisma w postaci papierowej.

Podpis:

Data:



PP/4424098

34

Pismo dotyczące aktu planowania przestrzennego

1. ORGAN, DO KTÓREGO JEST SKŁADANE PISMO


Nazwa: PREZYDENT WROCŁAWIA - WYDZIAŁ PLANOWANIA PRZESTRZENNEGO URZĘDU
MIEJSKIEGO WROCŁAWIA, UL. SWIDNICKA 53, 50-030 WROCŁAW

2. RODZAJ PISMA¹⁾

- 2.1. wniosek do projektu aktu 2.2. uwaga do konsultowanego projektu aktu²⁾
 2.3. wniosek o zmianę aktu³⁾ 2.4. wniosek o sporządzenie aktu³⁾

3. RODZAJ AKTU PLANOWANIA PRZESTRZENNEGO¹⁾

- 3.1. plan ogólny gminy
 3.2. miejscowy plan zagospodarowania przestrzennego, w tym zintegrowany plan inwestycyjny lub miejscowy plan rewitalizacji
 3.3. uchwała ustalająca zasady i warunki sytuowania obiektów małej architektury, tablic reklamowych i urządzeń reklamowych oraz ogrodzeń, ich gabaryty, standardy jakościowe oraz rodzaje materiałów budowlanych, z jakich mogą być wykonane
 3.4. audyt krajobrazowy
 3.5. plan zagospodarowania przestrzennego województwa



4. DANE SKŁADAJĄCEGO PISMO⁴⁾

5. ADRES DO KORESPONDENCJI SKŁADAJĄCEGO PISMO⁴⁾

(Nieobowiązkowo)

Kraj: Województwo:
Powiat: Gmina:
Ulica: Nr domu: Nr lokalu:
Miejscowość: Kod pocztowy:

6. DANE PEŁNOMOCNIKA⁴⁾

(Nieobowiązkowo)

pełnomocnik pełnomocnik do doręczeń

Imię i nazwisko:
Kraj: Województwo:
Powiat: Gmina:
Ulica: Nr domu: Nr lokalu:
Miejscowość: Kod pocztowy:
E-mail (w przypadku gdy pełnomocnik posiada adres e-mail):
Nr tel. (nieobowiązkowo):
Adres skrytki ePUAP lub adres do doręczeń elektronicznych⁵⁾:

7. TREŚĆ PISMA

7.1. Treść⁶⁾ WNIOSKUJE O PRZEZNACZENIE DZIAŁKI NA STREFE ZIELENI I REKREACJI ORAZ PROSZE O UWZGLĘDNIENIE SZCZEGÓŁÓW ZAPISANYCH W PUNKTACH 7.2 I 7.3

PONIŻEJ TABELI STREFA SN

MP2P 819

7.2. (Nieobowiązkowo). W przypadku wypełnienia, należy uzupełnić każdą z kolumn tabeli.

Szczegółowe informacje dotyczące treści pisma w odniesieniu do działek ewidencyjnych:

Lp.	7.2.1. Nazwa aktu planowania przestrzennego	7.2.2. Identyfikator działki lub działek ewidencyjnych	7.2.3. Czy teren objęty pismem obejmuje całość działki lub działek ewidencyjnych ⁷⁾	7.2.4. Treść ⁶⁾
1	PLAN OGÓLNY MIASTA WROCŁAWIA	026401-1-0001-AR-10-21/13	<input checked="" type="checkbox"/> tak <input type="checkbox"/> nie	PLAN TERENU ZIELENI URZĄDZONEJ - STREFA SN

7.3. (Nieobowiązkowo). W przypadku wypełnienia, należy uzupełnić każdą z kolumn tabeli.

Szczegółowe informacje dotyczące działek ewidencyjnych oraz niektórych parametrów – w przypadku zaznaczenia w pkt 2: wniosku do projektu aktu (pkt 2.1), uwagi do konsultowanego projektu aktu (pkt 2.2) lub wniosku o zmianę aktu (pkt 2.3) oraz w pkt 3: planu ogólnego gminy (pkt 3.1) lub miejscowego planu zagospodarowania przestrzennego, w tym zintegrowanego planu inwestycyjnego lub miejscowego planu rewitalizacji (pkt 3.2):

Lp.	7.3.1. Nazwa planu ogólnego gminy lub miejscowego planu zagospodarowania przestrzennego	7.3.2. Identyfikator działki lub działek ewidencyjnych	7.3.3. Czy teren objęty pismem obejmuje całość działki lub działek ewidencyjnych ⁷⁾	7.3.4. Nazwa lub nazwy klasy przeznaczenia terenu (albo symbol lub symbole klasy przeznaczenia terenu) ⁸⁾	7.3.5. Maksymalny udział powierzchni zabudowy [%]	7.3.6. Maksymalna wysokość zabudowy [m]	7.3.7. Minimalny udział powierzchni biologicznie czynnej [%]
1	PLAN OGÓLNY MIASTA	026401-1-0001-AR-10-21/13	<input checked="" type="checkbox"/> tak <input type="checkbox"/> nie	TEREN ZIELENI I REKREACJI	3.5	9	6.0

8. OŚWIADCZENIE W SPRAWIE KORESPONDENCJI ELEKTRONICZNEJ

Wyrażam zgodę Nie wyrażam zgody

na doręczanie korespondencji w niniejszej sprawie za pomocą środków komunikacji elektronicznej w rozumieniu art. 2 pkt 5 ustawy z dnia 18 lipca 2002 r. o świadczeniu usług drogą elektroniczną (Dz. U. z 2020 r. poz. 344).

9. ZAŁĄCZNIKI

- Pełnomocnictwo do reprezentowania składającego pismo lub pełnomocnictwo do doręczeń (zgodnie z ustawą z dnia 16 listopada 2006 r. o opłacie skarbowej (Dz. U. z 2023 r. poz. 2111)) – jeżeli składający pismo działa przez pełnomocnika.
- Potwierdzenie uiszczenia opłaty skarbowej od pełnomocnictwa – jeżeli obowiązek uiszczenia takiej opłaty wynika z ustawy z dnia 16 listopada 2006 r. o opłacie skarbowej.
- (Nieobowiązkowo). Określenie granic terenu w formie graficznej w przypadku wskazania terenu objętego pismem jako części działki ewidencyjnej lub działek ewidencyjnych.
- (Nieobowiązkowo). Inne załączniki – w przypadku zaznaczenia pola należy podać nazwy załączników.⁹⁾

10. PODPIS SKŁADAJĄCEGO PISMO (PEŁNOMOCNIKA) I DATA PODPISU

Podpis powinien być czytelny. Podpis i datę podpisu umieszcza się w przypadku składania pisma w postaci papierowej.

Podpis: 

Data: 24.06.2024

- 1) Można zaznaczyć więcej niż jedno pole. W ramach jednego pisma można wybrać tylko te akty, w przypadku których pismo będzie wysyłane do tego samego organu wskazanego w pkt 1. W przypadku gdy treść wniosku lub uwagi związana jest z dokumentem powiązany z aktem planowania przestrzennego (np. sporządzanej w toku procedowania aktu, w ramach strategicznej oceny oddziaływania na środowisko, prognozy oddziaływania na środowisko), należy w pkt 3 wybrać rodzaj aktu planowania przestrzennego, którego ten dokument dotyczy, po czym wprowadzić treść wniosku lub uwagi w pkt 7.1 lub 7.2.
- 2) Nie dotyczy planu zagospodarowania przestrzennego województwa.
- 3) Nie dotyczy planu zagospodarowania przestrzennego województwa i audytu krajobrazowego.
- 4) W pkt 4 należy podać adres zamieszkania albo siedziby składającego pismo. W przypadku wypełnienia pkt 5 podaje się adres do korespondencji składającego pismo, jeżeli jest inny niż adres podany w pkt 4. W przypadku wypełnienia pkt 6 podaje się adres zamieszkania albo siedziby pełnomocnika. W przypadku większej liczby składających pismo lub pełnomocników dane kolejnych składających pismo lub pełnomocników dodaje się w formularzu albo zamieszcza na osobnych stronach i dołącza do formularza.
- 5) Adres skrytki ePUAP lub adres do doręczeń elektronicznych wskazuje się w przypadku wyrażenia zgody na doręczanie korespondencji za pomocą środków komunikacji elektronicznej, z zastrzeżeniem przypadków, w których organ, zgodnie z przepisami ustawy z dnia 18 listopada 2020 r. o doręczeniach elektronicznych (Dz. U. z 2023 r. poz. 285, z późn. zm.), ma obowiązek doręczenia korespondencji na adres do doręczeń elektronicznych.
- 6) Maksymalna liczba znaków w pkt 7.1 wynosi 1000, natomiast w przypadku pkt 7.2.4 wartość ta odnosi się do pojedynczego wiersza. W przypadku potrzeby dodatkowego uzasadnienia, które wykracza poza wskazany limit znaków, uzasadnienie zamieszcza się na osobnych stronach i dołącza do formularza. W przypadku większej liczby wierszy w pkt 7.2.4 kolejne wiersze dodaje się w formularzu albo zamieszcza na osobnych stronach i dołącza do formularza.
- 7) W przypadku zaznaczenia pola „nie” (wskazania terenu objętego pismem jako części działki ewidencyjnej lub działek ewidencyjnych) można dodać załącznik z określeniem granic terenu w formie graficznej.
- 8) Podaje się nazwę lub symbol klasy przeznaczenia terenu zgodnie ze standardami określonymi w przepisach wykonawczych wydanych na podstawie art. 16 ust. 2 ustawy z dnia 27 marca 2003 r. o planowaniu i zagospodarowaniu przestrzennym (Dz. U. z 2023 r. poz. 977, z późn. zm.).
- 9) W przypadku dołączenia do pisma załączników zawierających dane osobowe, inne niż wymienione w pkt 4, 5 i 6, załączniki te należy zanonimizować, tj. ukryć dane osobowe.

INFORMACJE DOTYCZĄCE PRZETWARZANIA DANYCH OSOBOWYCH

Administrator danych

Administratorem Pani/Pana danych osobowych jest Prezydent Wrocławia. Może się Pani/Pan z nim skontaktować w następujący sposób:

- listownie na adres: Prezydent Wrocławia, Urząd Miejski Wrocławia, pl. Nowy Targ 1-8, 50-141 Wrocław,
- przez e-mail: wpl@um.wroc.pl,
- telefonicznie: +48 71 777 73 25, +48 71 777 86 60.

Cele przetwarzania danych

Będziemy przetwarzać Pani/Pana dane osobowe w celu realizacji sprawy związanej ze złożonym przez Panią/Pana wnioskiem.

Podstawy prawne przetwarzania

Będziemy przetwarzać Pani/Pana dane osobowe na podstawie:

- ustawy z dnia 27 marca 2003 r. o planowaniu i zagospodarowaniu przestrzennym,
- ustawy z dnia 14 czerwca 1960 r. Kodeks postępowania administracyjnego.

Okres przechowywania danych

Będziemy przechowywać Pani/Pana dane przez 25 lat od stycznia kolejnego roku po zakończeniu sprawy, której wniosek dotyczy. Następnie zostaną przekazane do Archiwum Państwowego we Wrocławiu, gdzie będą przetwarzane wiecześnie.

Odbiorcy danych

Będziemy przekazywać Pani/Pana dane osobowe podmiotom upoważnionym na podstawie przepisów prawa. Dodatkowe dane mogą być dostępne dla usługodawców wykonujących zadania na zlecenie Administratora w ramach świadczenia usług serwisu, rozwoju i utrzymania systemów informatycznych.

Prawa związane z przetwarzaniem danych osobowych

Przysługują Pani/Panu następujące prawa związane z przetwarzaniem danych osobowych:

- prawo dostępu do Pani/Pana danych osobowych,
- prawo żądania sprostowania Pani/Pana danych osobowych,
- prawo żądania ograniczenia przetwarzania Pani/Pana danych osobowych.

Aby skorzystać z powyższych praw, musi Pani/Pan skontaktować się z Administratorem danych (dane kontaktowe powyżej) lub Inspektorem Ochrony Danych (dane kontaktowe poniżej).

Inspektor Ochrony Danych

W Urzędzie wyznaczony został Inspektor Ochrony Danych – Sebastian Sobacki. Jest to osoba, z którą można się kontaktować w sprawach dotyczących przetwarzania Pani/Pana danych osobowych oraz korzystania z przysługujących Pani/Panu praw związanych z przetwarzaniem danych.

Z Inspektorem można kontaktować się w następujący sposób:

- listownie na adres: ul. G. Zapolskiej 4, 50-032 Wrocław
- przez e-mail: iod@um.wroc.pl,
- telefonicznie: 71 777 77 24.

Prawo wniesienia skargi do organu nadzorczego

Przysługuje Pani/Panu także prawo wniesienia skargi do organu nadzorczego zajmującego się ochroną danych osobowych, tj. Prezesa Urzędu Ochrony Danych Osobowych, ul. Stawki 2, 00-193 Warszawa.

Powyższą informację otrzymał/a Pani/Pan w związku z obowiązkami określonymi w art. 13 rozporządzenia Parlamentu Europejskiego i Rady (UE) 2016/679 z dnia 27 kwietnia 2016 r. w sprawie ochrony osób fizycznych w związku z przetwarzaniem danych osobowych i w sprawie swobodnego przepływu takich danych oraz uchylenia dyrektywy 95/46/WE (ogólne rozporządzenie o ochronie danych) (Dziennik Urzędowy Unii Europejskiej z dnia 4 maja 2016 r. L 119/1).

35



Pismo dotyczące aktu planowania przestrzennego

1. ORGAN, DO KTÓREGO JEST SKŁADANE PISMO
Nazwa: PREZYDENT WROCŁAWIA – WYDZIAŁ PLANOWANIA PRZESTRZENNEGO URZĘDU MIEJSKIEGO
WROCŁAWIA UL. Świdnicka 53, 50-030 Wrocław

2. RODZAJ PISMA¹⁾


- 2.1. wniosek do projektu aktu
- 2.2. uwaga do konsultowanego projektu aktu²⁾
- 2.3. wniosek o zmianę aktu³⁾
- 2.4. wniosek o sporządzenie aktu³⁾

A. Smolinska
[Signature]

3. RODZAJ AKTU PLANOWANIA PRZESTRZENNEGO¹⁾

- 3.1. plan ogólny gminy
- 3.2. miejscowy plan zagospodarowania przestrzennego, w tym zintegrowany plan inwestycyjny lub miejscowy plan rewitalizacji
- 3.3. uchwała ustalająca zasady i warunki sytuowania obiektów małej architektury, tablic reklamowych i urządzeń reklamowych oraz ogrodzeń, ich gabaryty, standardy jakościowe oraz rodzaje materiałów budowlanych, z jakich mogą być wykonane
- 3.4. audyt krajobrazowy
- 3.5. plan zagospodarowania przestrzennego województwa

4. DANE SKŁADAJĄCEGO PISMO⁴⁾



5. ADRES DO KORESPONDENCJI SKŁADAJĄCEGO PISMO⁴⁾

(Nieobowiązkowo)
 Kraj: Województwo:
 Powiat: Gmina:
 Ulica: Nr domu: Nr lokalu:
 Miejscowość: Kod pocztowy:

6. DANE PEŁNOMOCNIKA⁴⁾

(Nieobowiązkowo)
 pełnomocnik pełnomocnik do doręczeń
 Imię i nazwisko:
 Kraj: Województwo:
 Powiat: Gmina:
 Ulica: Nr domu: Nr lokalu:
 Miejscowość: Kod pocztowy:
 E-mail (w przypadku gdy pełnomocnik posiada adres e-mail):
 Nr tel. (nieobowiązkowo):
 Adres skrytki ePUAP lub adres do doręczeń elektronicznych⁵⁾:

7. TREŚĆ PISMA

7.1. Treść⁶⁾

Przedmiotem wniosku jest określenie w sporządzanym Planie Miejscowym na działkach 13/1, 13/5, 13/7, AM-3 obręb Stare Miasto, przy ulicy Poznańskiej przeznaczenia terenu pod zabudowę mieszkaniową wielorodzinną MW z funkcją uzupełniającą dopuszczającą lokalizację usług w parterze. W sąsiedztwie dominuje zabudowa handlowo usługowa oraz mieszkaniowa zatem wnioskowana funkcja nie stoi w sprzeczności z istniejącą zabudową tego obszaru. W związku z powyższym prosimy o uwzględnienie treści opisanej w punktach 7.2 i 7.3 poniżej.

7.2. (Nieobowiązkowo). W przypadku wypełnienia, należy uzupełnić każdą z kolumn tabeli.

Szczegółowe informacje dotyczące treści pisma w odniesieniu do działek ewidencyjnych:

Lp.	7.2.1. Nazwa aktu planowania przestrzennego	7.2.2. Identyfikator działki lub działek ewidencyjnych	7.2.3. Czy teren objęty pismem obejmuje całość działki lub działek ewidencyjnych ⁷⁾	7.2.4. Treść ⁶⁾
1	Miejscowy plan zagospodarowania przestrzennego w rejonie ulic Legnickiej, Zachodniej, Poznańskiej, Ścinawskiej i Młodych Techników we Wrocławiu, Uchwałą o przystąpieniu nr LXXVI/1982/23 RADY MIEJSKIEJ WROCŁAWIA z dnia 21 grudnia 2023 r.	026401_1.0001.AR_3.13/1 026401_1.0001.AR_3.13/7 026401_1.0001.AR_3.13/5	<input checked="" type="checkbox"/> tak <input type="checkbox"/> nie	1. Objęcie terenu obszarem zabudowy śródmiejskiej w rozumieniu Warunków Technicznych; 2. Ustalenie nadziemnej intensywności zabudowy do 2,5 3. Ustalenie wskaźnika miejsc postojowych na poziomie 1,0 na 1 lokal mieszkalny oraz 1,0 na 100 m ² powierzchni usługowej

7.3. (Nieobowiązkowo). W przypadku wypełnienia, należy uzupełnić każdą z kolumn tabeli.

Szczegółowe informacje dotyczące działek ewidencyjnych oraz niektórych parametrów – w przypadku zaznaczenia w pkt 2: wniosku do projektu aktu (pkt 2.1), uwagi do konsultowanego projektu aktu (pkt 2.2) lub wniosku o zmianę aktu (pkt 2.3) oraz w pkt 3: planu ogólnego gminy (pkt 3.1) lub miejscowego planu zagospodarowania przestrzennego, w tym zintegrowanego planu inwestycyjnego lub miejscowego planu rewitalizacji (pkt 3.2):

Lp.	7.3.1. Nazwa planu ogólnego gminy lub miejscowego planu zagospodarowania przestrzennego	7.3.2. Identyfikator działki lub działek ewidencyjnych	7.3.3. Czy teren objęty pismem obejmuje całość działki lub działek ewidencyjnych ⁷⁾	7.3.4. Nazwa lub nazwy klasy przeznaczenia terenu (albo symbol lub symbole klasy przeznaczenia terenu) ⁸⁾	7.3.5. Maksymalny udział powierzchni zabudowy [%]	7.3.6. Maksymalna wysokość zabudowy [m]	7.3.7. Minimalny udział powierzchni biologicznie czynnej [%]
1	Miejscowy plan zagospodarowania przestrzennego w rejonie ulic Legnickiej, Zachodniej, Poznańskiej, Ścinawskiej i Młodych Techników we Wrocławiu, Uchwałą o przystąpieniu nr LXXVI/1982/23 RADY MIEJSKIEJ WROCŁAWIA	026401_1.0001.AR_3.13/1 026401_1.0001.AR_3.13/7 026401_1.0001.AR_3.13/5	<input checked="" type="checkbox"/> tak <input type="checkbox"/> nie	MW teren zabudowy mieszkaniowej wielorodzinnej	25	31	25

	z dnia 21 grudnia 2023 r.						
--	------------------------------	--	--	--	--	--	--

8. OŚWIADCZENIE W SPRAWIE KORESPONDENCJI ELEKTRONICZNEJ

Wyrażam zgodę

Nie wyrażam zgody

na doręczanie korespondencji w niniejszej sprawie za pomocą środków komunikacji elektronicznej w rozumieniu art. 2 pkt 5 ustawy z dnia 18 lipca 2002 r. o świadczeniu usług drogą elektroniczną (Dz. U. z 2020 r. poz. 344).

9. ZAŁĄCZNIKI

- Pełnomocnictwo do reprezentowania składającego pismo lub pełnomocnictwo do doręczeń (zgodnie z ustawą z dnia 16 listopada 2006 r. o opłacie skarbowej (Dz. U. z 2023 r. poz. 2111)) – jeżeli składający pismo działa przez pełnomocnika.
- Potwierdzenie uiszczenia opłaty skarbowej od pełnomocnictwa – jeżeli obowiązek uiszczenia takiej opłaty wynika z ustawy z dnia 16 listopada 2006 r. o opłacie skarbowej.
- (Nieobowiązkowo). Określenie granic terenu w formie graficznej w przypadku wskazania terenu objętego pismem jako części działki ewidencyjnej lub działek ewidencyjnych.
- (Nieobowiązkowo). Inne załączniki – w przypadku zaznaczenia pola należy podać nazwy załączników.⁹⁾
.....

10. PODPIS SKŁADAJĄCEGO PISMO (PEŁNOMOCNIKA) I DATA PODPISU

Podpis powinien być czytelny. Podpis i datę podpisu umieszcza się w przypadku składania pisma w postaci papierowej.

Podpis:

- 1) Można zaznaczyć więcej niż jedno pole. W ramach jednego pisma można wybrać tylko te akty, w przypadku których pismo będzie wysyłane do tego samego organu wskazanego w pkt 1. W przypadku gdy treść wniosku lub uwagi związana jest z dokumentem powiązany z aktem planowania przestrzennego (np. sporządzonej w toku procedowania aktu, w ramach strategicznej oceny oddziaływania na środowisko, prognozy oddziaływania na środowisko), należy w pkt 3 wybrać rodzaj aktu planowania przestrzennego, którego ten dokument dotyczy, po czym wprowadzić treść wniosku lub uwagi w pkt 7.1 lub 7.2.
- 2) Nie dotyczy planu zagospodarowania przestrzennego województwa.
- 3) Nie dotyczy planu zagospodarowania przestrzennego województwa i audytu krajobrazowego.
- 4) W pkt 4 należy podać adres zamieszkania albo siedziby składającego pismo. W przypadku wypełnienia pkt 5 podaje się adres do korespondencji składającego pismo, jeżeli jest inny niż adres podany w pkt 4. W przypadku wypełnienia pkt 6 podaje się adres zamieszkania albo siedziby pełnomocnika. W przypadku większej liczby składających pismo lub pełnomocników dane kolejnych składających pismo lub pełnomocników dodaje się w formularzu albo zamieszcza na osobnych stronach i dołącza do formularza.
- 5) Adres skrytki ePUAP lub adres do doręczeń elektronicznych wskazuje się w przypadku wyrażenia zgody na doręczanie korespondencji za pomocą środków komunikacji elektronicznej, z zastrzeżeniem przypadków, w których organ, zgodnie z przepisami ustawy z dnia 18 listopada 2020 r. o doręczeniach elektronicznych (Dz. U. z 2023 r. poz. 285, z późn. zm.), ma obowiązek doręczenia korespondencji na adres do doręczeń elektronicznych.
- 6) Maksymalna liczba znaków w pkt 7.1 wynosi 1000, natomiast w przypadku pkt 7.2.4 wartość ta odnosi się do pojedynczego wiersza. W przypadku potrzeby dodatkowego uzasadnienia, które wykracza poza wskazany limit znaków, uzasadnienie zamieszcza się na osobnych stronach i dołącza do formularza. W przypadku większej liczby wierszy w pkt 7.2.4 kolejne wiersze dodaje się w formularzu albo zamieszcza na osobnych stronach i dołącza do formularza.
- 7) W przypadku zaznaczenia pola „nie” (wskazania terenu objętego pismem jako części działki ewidencyjnej lub działek ewidencyjnych) można dodać załącznik z określeniem granic terenu w formie graficznej.
- 8) Podaje się nazwę lub symbol klasy przeznaczenia terenu zgodnie ze standardami określonymi w przepisach wykonawczych wydanych na podstawie art. 16 ust. 2 ustawy z dnia 27 marca 2003 r. o planowaniu i zagospodarowaniu przestrzennym (Dz. U. z 2023 r. poz. 977, z późn. zm.).
- 9) W przypadku dołączenia do pisma załączników zawierających dane osobowe, inne niż wymienione w pkt 4, 5 i 6, załączniki te należy zanonimizować, tj. ukryć dane osobowe.

INFORMACJE DOTYCZĄCE PRZETWARZANIA DANYCH OSOBOWYCH

Administrator danych

Administratorem Pani/Pana danych osobowych jest Prezydent Wrocławia. Może się Pani/Pan z nim skontaktować w następujący sposób:

- listownie na adres: Prezydent Wrocławia, Urząd Miejski Wrocławia, pl. Nowy Targ 1-8, 50-141 Wrocław,
- przez e-mail: wpl@um.wroc.pl,
- telefonicznie: +48 71 777 73 25, +48 71 777 86 60.

Cele przetwarzania danych

Będziemy przetwarzać Pani/Pana dane osobowe w celu realizacji sprawy związanej ze złożonym przez Panią/Pana wnioskiem.

Podstawy prawne przetwarzania

Będziemy przetwarzać Pani/Pana dane osobowe na podstawie:

- ustawy z dnia 27 marca 2003 r. o planowaniu i zagospodarowaniu przestrzennym,
- ustawy z dnia 14 czerwca 1960 r. Kodeks postępowania administracyjnego.

Okres przechowywania danych

Będziemy przechowywać Pani/Pana dane przez 25 lat od stycznia kolejnego roku po zakończeniu sprawy, której wniosek dotyczy. Następnie zostaną przekazane do Archiwum Państwowego we Wrocławiu, gdzie będą przetwarzane wieczyście.

Odbiorcy danych

Będziemy przekazywać Pani/Pana dane osobowe podmiotom upoważnionym na podstawie przepisów prawa. Dodatkowe dane mogą być dostępne dla usługodawców wykonujących zadania na zlecenie Administratora w ramach świadczenia usług serwisu, rozwoju i utrzymania systemów informatycznych.

Prawa związane z przetwarzaniem danych osobowych

Przysługują Pani/Panu następujące prawa związane z przetwarzaniem danych osobowych:

- prawo dostępu do Pani/Pana danych osobowych,
- prawo żądania sprostowania Pani/Pana danych osobowych,
- prawo żądania ograniczenia przetwarzania Pani/Pana danych osobowych.

Aby skorzystać z powyższych praw, musi Pani/Pan skontaktować się z Administratorem danych (dane kontaktowe powyżej) lub Inspektorem Ochrony Danych (dane kontaktowe poniżej).

Inspektor Ochrony Danych

W Urzędzie wyznaczony został Inspektor Ochrony Danych – Sebastian Sobecki. Jest to osoba, z którą można się kontaktować w sprawach dotyczących przetwarzania Pani/Pana danych osobowych oraz korzystania z przysługujących Pani/Panu praw związanych z przetwarzaniem danych.

Z Inspektorem można kontaktować się w następujący sposób:

- listownie na adres: ul. G. Zapolskiej 4, 50-032 Wrocław
- przez e-mail: iod@um.wroc.pl,
- telefonicznie: 71 777 77 24.

Prawo wniesienia skargi do organu nadzorczego

Przysługuje Pani/Panu także prawo wniesienia skargi do organu nadzorczego zajmującego się ochroną danych osobowych, tj. Prezesa Urzędu Ochrony Danych Osobowych, ul. Stawki 2, 00-193 Warszawa.


Powyższą informację otrzymał/a Pani/Pan w związku z obowiązkami określonymi w art. 13 rozporządzenia Parlamentu Europejskiego i Rady (UE) 2016/679 z dnia 27 kwietnia 2016 r. w sprawie ochrony osób fizycznych w związku z przetwarzaniem danych osobowych i w sprawie swobodnego przepływu takich danych oraz uchylenia dyrektywy 95/46/WE (ogólne rozporządzenie o ochronie danych) (Dziennik Urzędowy Unii Europejskiej z dnia 4 maja 2016 r. L 119/1).

Dokument elektroniczny

Miejsce i data sporządzenia dokumentu

2024-06-20

Dane nadawcy



Dane adresata

URZĄD MIEJSKI WROCŁAWIA (50-141 WROCŁAW, WOJ.
DOLNOŚLĄSKIE)

WNIOSEK

Wniosek do planu miejscowego

Do wydziału planowania przestrzennego

W załączeniu przesyłam wniosek do procedowanego planu miejscowego w rejonie ulic Legnickiej, Zachodniej, Poznańskiej, Ścinawskiej i Młodych Techników we Wrocławiu.

Załączniki:

- [20240620 Wniosek do planu miejscowego - Poznańska.pdf](#) - Wniosek do planu miejscowego

Dokument został podpisany, aby go zweryfikować należy użyć oprogramowania do weryfikacji podpisu. Data złożenia podpisu:

2024-06-20T13:29:10.627+02:00

Podpis elektroniczny

UPP - Urządowe Poświadczenie Przedłożenia

Identyfikator Poświadczenia: ePUAP-UPP135170018

Adresat dokumentu, którego dotyczy poświadczenie

Nazwa adresata dokumentu: URZĄD MIEJSKI WROCŁAWIA

Identyfikator adresata: umwroclaw

Rodzaj identyfikatora adresata: ePUAP-ID

Nadawca dokumentu, którego dotyczy poświadczenie**Dane poświadczenia**

Data doręczenia: 2024-06-20T13:29:16.125

Data wytworzenia poświadczenia: 2024-06-20T13:29:16.125

Identyfikator dokumentu, którego dotyczy poświadczenie: DOK192079255

Dane uzupełniające (opcjonalne)

Rodzaj informacji uzupełniającej: Źródło

Wartość informacji uzupełniającej: Poświadczenie wystawione przez platformę ePUAP

Rodzaj informacji uzupełniającej: Identyfikator ePUAP dokumentu

Wartość informacji uzupełniającej: 192079255

Rodzaj informacji uzupełniającej: Informacja

Wartość informacji uzupełniającej: Zgodnie z art. 39¹ par. 1 k.p.a., w związku z art. 158 ust. 1 ustawy o doręczeniach elektronicznych, pisma powiązane z przedłożonym dokumentem będą przesyłane za pomocą środków komunikacji elektronicznej.

Rodzaj informacji uzupełniającej: Pouczenie

Wartość informacji uzupełniającej: Zgodnie z art. 39¹ par. 1d k.p.a., w związku z art. 158 ust. 1 ustawy o doręczeniach elektronicznych, istnieje możliwość rezygnacji z doręczania pism za pomocą środków komunikacji elektronicznej.**Dane dotyczące podpisu**

Poświadczenie zostało podpisane - aby je zweryfikować należy użyć oprogramowania do weryfikacji podpisu

Lista podpisanych elementów (referencji):

referencja ID-b3f60cbe4357a5ca015b301e7bce461e :

referencja ID-064480811da2e0cf91b715d8c8863f66 : Wniosek%20do%20planu%20miejscowego.xml

referencja : #xades-id-005a8f67e005bc68fb5871229f004ed1

36

Sąd Rejonowy dla Wrocławia-Fabrycznej we Wrocławiu
50-046 Wrocław
ul. Świebodzka 5

Wrocław, 2024-06-24

OG.21.6.2024.MM



Urząd Miejski we Wrocławiu
50-030 Wrocław
ul. Świdnicka 53

WNIOSEK

Pismo

Dzień dobry,
w ślad za pismem Dyrektora Sądu Rejonowego dla Wrocławia-Fabrycznej we Wrocławiu z dn.20.06.2024 r. dotyczącego aktu planowania przestrzennego (do planu nr 819 w SIP) przesyłam skorygowany wniosek w cz. 3 formularza.

Z poważaniem
Monika Mucha
Kierownik Oddziału Gospodarczego
Sądu Rejonowego dla Wrocławia-Fabrycznej we Wrocławiu

Załączniki:

1. wpl_pismo_dot_aktu_planowania_przestrzennego_24_06_2024.pdf

Dokument nie zawiera podpisu

Podpis elektroniczny

Pismo dotyczące aktu planowania przestrzennego

1. ORGAN, DO KTÓREGO JEST SKŁADANE PISMO

Nazwa: PREZYDENT WROCŁAWIA – WYDZIAŁ PLANOWANIA PRZESTRZENNEGO URZĘDU MIEJSKIEGO WROCŁAWIA, UL. ŚWIDNICKA 53, 50-030 WROCŁAW

2. RODZAJ PISMA¹⁾

- X 2.1. wniosek do projektu aktu 2.2. uwaga do konsultowanego projektu aktu²⁾
 2.3. wniosek o zmianę aktu³⁾ 2.4. wniosek o sporządzenie aktu³⁾

3. RODZAJ AKTU PLANOWANIA PRZESTRZENNEGO¹⁾

- 3.1. plan ogólny gminy
X 3.2. miejscowy plan zagospodarowania przestrzennego, w tym zintegrowany plan inwestycyjny lub miejscowy plan rewitalizacji
 3.3. uchwała ustalająca zasady i warunki sytuowania obiektów małej architektury, tablic reklamowych i urządzeń reklamowych oraz ogrodzeń, ich gabaryty, standardy jakościowe oraz rodzaje materiałów budowlanych, z jakich mogą być wykonane
 3.4. audyt krajobrazowy
 3.5. plan zagospodarowania przestrzennego województwa

4. DANE SKŁADAJĄCEGO PISMO⁴⁾

Imię i nazwisko lub nazwa: [Sąd Rejonowy dla Wrocławia-Fabrycznej we Wrocławiu](#)

Kraj: [Polska](#) Województwo: [Dolnośląskie](#) Powiat: [Wrocław](#)

Gmina: [Wrocław](#) Ulica: [Świebodzka](#) Nr domu: 5 Nr lokalu: Miejscowość: [Wrocław](#) Kod pocztowy: 50-046 E-mail (w przypadku gdy składający pismo posiada adres e-mail): dyrektor@wroclaw-fabryczna.sr.gov.pl Nr tel. (nieobowiązkowo): [71/748-90-20](tel:717489020)

Adres skrytki ePUAP lub adres do doręczeń elektronicznych⁵⁾: [/SRWROCLAWFABRYCZNA/SkrytkaESP](mailto:SRWROCLAWFABRYCZNA/SkrytkaESP)

4.1. Czy składający pismo jest właścicielem lub użytkownikiem wieczystym nieruchomości objętej wnioskiem lub uwagą?

X tak nie

5. ADRES DO KORESPONDENCJI SKŁADAJĄCEGO PISMO⁴⁾

(Nieobowiązkowo)

Kraj: [Polska](#) Województwo: [Dolnośląskie](#) Powiat: [Wrocław](#) Gmina: [Wrocław](#) Ulica: [Świebodzka](#) Nr domu: 5 Nr lokalu: Miejscowość: [Wrocław](#) Kod pocztowy: 50-046

6. DANE PEŁNOMOCNIKA⁴⁾

(Nieobowiązkowo)

pełnomocnik pełnomocnik do doręczeń

Imię i nazwisko:

Kraj: Województwo:

Powiat: Gmina:

Ulica: Nr domu: Nr lokalu:

Miejscowość: Kod pocztowy:

E-mail (w przypadku gdy pełnomocnik posiada adres e-mail):

Nr tel. (nieobowiązkowo):

Adres skrytki ePUAP lub adres do doręczeń elektronicznych⁵⁾:

7. TREŚĆ PISMA

7.1. Treść⁶⁾

W nawiązaniu do ogłoszenia o przystąpieniu do sporządzenia miejscowego planu zagospodarowania przestrzennego (nr planu 819 w SIP) proszę o uwzględnienie w/w planie budowy obiektu Sądu z naziemnym parkingiem na działce o nr identyfikacyjnym 026401_1.0001.AR_10.29 – budynek o kubaturze kondygnacji naziemnych od 30 000,00 m³ do 100 000,00 m³ w istniejącej linii zabudowy (liczba kondygnacji: 10, dach o spadku 5 %, prostopadły do ul. Poznańskiej.)

7.2. (Nieobowiązkowo). W przypadku wypełnienia, należy uzupełnić każdą z kolumn tabeli.

Szczegółowe informacje dotyczące treści pisma w odniesieniu do działek ewidencyjnych:

Lp.	7.2.1. Nazwa aktu planowania przestrzennego	7.2.2. Identyfikator działki lub działek ewidencyjnych	7.2.3. Czy teren objęty pismem obejmuje całość działki lub działek ewidencyjnych ⁷⁾	7.2.4. Treść ⁶⁾
1	<input type="checkbox"/> tak <input type="checkbox"/> nie

7.3. (Nieobowiązkowo). W przypadku wypełnienia, należy uzupełnić każdą z kolumn tabeli.

Szczegółowe informacje dotyczące działek ewidencyjnych oraz niektórych parametrów – w przypadku zaznaczenia w pkt 2: wniosku do projektu aktu (pkt 2.1), uwagi do konsultowanego projektu aktu (pkt 2.2) lub wniosku o zmianę aktu (pkt 2.3) oraz w pkt 3: planu ogólnego gminy (pkt 3.1) lub miejscowego planu zagospodarowania przestrzennego, w tym zintegrowanego planu inwestycyjnego lub miejscowego planu rewitalizacji (pkt 3.2):

Lp.	7.3.1. Nazwa planu ogólnego gminy lub miejscowego planu zagospodarowania przestrzennego	7.3.2. Identyfikator działki lub działek ewidencyjnych	7.3.3. Czy teren objęty pismem obejmuje całość działki lub działek ewidencyjnych ⁷⁾	7.3.4. Nazwa lub nazwy klasy przeznaczenia terenu (albo symbol lub symbole klasy przeznaczenia terenu) ⁸⁾	7.3.5. Maksymalny udział powierzchni zabudowy [%]	7.3.6. Maksymalna wysokość zabudowy [m]	7.3.7. Minimalny udział powierzchni biologicznie czynnej [%]
1	<input type="checkbox"/> tak <input type="checkbox"/> nie

8. OŚWIADCZENIE W SPRAWIE KORESPONDENCJI ELEKTRONICZNEJ

Wyrażam zgodę Nie wyrażam zgody

na doręczanie korespondencji w niniejszej sprawie za pomocą środków komunikacji elektronicznej w rozumieniu art. 2 pkt 5 ustawy z dnia 18 lipca 2002 r. o świadczeniu usług drogą elektroniczną (Dz. U. z 2020 r. poz. 344).

9. ZAŁĄCZNIKI

- Pełnomocnictwo do reprezentowania składającego pismo lub pełnomocnictwo do doręczeń (zgodnie z ustawą z dnia 16 listopada 2006 r. o opłacie skarbowej (Dz. U. z 2023 r. poz. 2111)) – jeżeli składający pismo działa przez pełnomocnika.
- Potwierdzenie uiszczenia opłaty skarbowej od pełnomocnictwa – jeżeli obowiązek uiszczenia takiej opłaty wynika z ustawy z dnia 16 listopada 2006 r. o opłacie skarbowej.
- (Nieobowiązkowo). Określenie granic terenu w formie graficznej w przypadku wskazania terenu objętego pismem jako części działki ewidencyjnej lub działek ewidencyjnych.
- (Nieobowiązkowo). Inne załączniki – w przypadku zaznaczenia pola należy podać nazwy załączników.⁹⁾
.....

10. PODPIS SKŁADAJĄCEGO PISMO (PEŁNOMOCNIKA) I DATA PODPISU

Podpis powinien być czytelny. Podpis i datę podpisu umieszcza się w przypadku składania pisma w postaci papierowej.

Podpis:

Data:

Anna
Saganowska

Elektronicznie podpisany
przez Anna Saganowska
Data: 2024.06.24 08:40:24
+02'00'

- 1) Można zaznaczyć więcej niż jedno pole. W ramach jednego pisma można wybrać tylko te akty, w przypadku których pismo będzie wysyłane do tego samego organu wskazanego w pkt 1. W przypadku gdy treść wniosku lub uwagi związana jest z dokumentem powiązany z aktem planowania przestrzennego (np. sporządzonej w toku procedowania aktu, w ramach strategicznej oceny oddziaływania na środowisko, prognozy oddziaływania na środowisko), należy w pkt 3 wybrać rodzaj aktu planowania przestrzennego, którego ten dokument dotyczy, po czym wprowadzić treść wniosku lub uwagi w pkt 7.1 lub 7.2.
- 2) Nie dotyczy planu zagospodarowania przestrzennego województwa.
- 3) Nie dotyczy planu zagospodarowania przestrzennego województwa i audytu krajobrazowego.
- 4) W pkt 4 należy podać adres zamieszkania albo siedziby składającego pismo. W przypadku wypełnienia pkt 5 podaje się adres do korespondencji składającego pismo, jeżeli jest inny niż adres podany w pkt 4. W przypadku wypełnienia pkt 6 podaje się adres zamieszkania albo siedziby pełnomocnika. W przypadku większej liczby składających pismo lub pełnomocników dane kolejnych składających pismo lub pełnomocników dodaje się w formularzu albo zamieszcza na osobnych stronach i dołącza do formularza.
- 5) Adres skrytki ePUAP lub adres do doręczeń elektronicznych wskazuje się w przypadku wyrażenia zgody na doręczanie korespondencji za pomocą środków komunikacji elektronicznej, z zastrzeżeniem przypadków, w których organ, zgodnie z przepisami ustawy z dnia 18 listopada 2020 r. o doręczeniach elektronicznych (Dz. U. z 2023 r. poz. 285, z późn. zm.), ma obowiązek doręczenia korespondencji na adres do doręczeń elektronicznych.
- 6) Maksymalna liczba znaków w pkt 7.1 wynosi 1000, natomiast w przypadku pkt 7.2.4 wartość ta odnosi się do pojedynczego wiersza. W przypadku potrzeby dodatkowego uzasadnienia, które wykracza poza wskazany limit znaków, uzasadnienie zamieszcza się na osobnych stronach i dołącza do formularza. W przypadku większej liczby wierszy w pkt 7.2.4 kolejne wiersze dodaje się w formularzu albo zamieszcza na osobnych stronach i dołącza do formularza.
- 7) W przypadku zaznaczenia pola „nie” (wskazania terenu objętego pismem jako części działki ewidencyjnej lub działek ewidencyjnych) można dodać załącznik z określeniem granic terenu w formie graficznej.
- 8) Podaje się nazwę lub symbol klasy przeznaczenia terenu zgodnie ze standardami określonymi w przepisach wykonawczych wydanych na podstawie art. 16 ust. 2 ustawy z dnia 27 marca 2003 r. o planowaniu i zagospodarowaniu przestrzennym (Dz. U. z 2023 r. poz. 977, z późn. zm.).
- 9) W przypadku dołączenia do pisma załączników zawierających dane osobowe, inne niż wymienione w pkt 4, 5 i 6, załączniki te należy zanonimizować, tj. ukryć dane osobowe.

INFORMACJE DOTYCZĄCE PRZETWARZANIA DANYCH OSOBOWYCH

Administrator danych

Administratorem Pani/Pana danych osobowych jest Prezydent Wrocławia. Może się Pani/Pan z nim skontaktować w następujący sposób:

- listownie na adres: Prezydent Wrocławia, Urząd Miejski Wrocławia, pl. Nowy Targ 1-8, 50-141 Wrocław,
- przez e-mail: wpl@um.wroc.pl,
- telefonicznie: +48 71 777 73 25, +48 71 777 86 60.

Cele przetwarzania danych

Będziemy przetwarzać Pani/Pana dane osobowe w celu realizacji sprawy związanej ze złożonym przez Panią/Pana wnioskiem.

Podstawy prawne przetwarzania

Będziemy przetwarzać Pani/Pana dane osobowe na podstawie:

- ustawy z dnia 27 marca 2003 r. o planowaniu i zagospodarowaniu przestrzennym,
- ustawy z dnia 14 czerwca 1960 r. Kodeks postępowania administracyjnego.

Okres przechowywania danych

Będziemy przechowywać Pani/Pana dane przez 25 lat od stycznia kolejnego roku po zakończeniu sprawy, której wniosek dotyczy. Następnie zostaną przekazane do Archiwum Państwowego we Wrocławiu, gdzie będą przetwarzane wiecześnie.

Odbiorcy danych

Będziemy przekazywać Pani/Pana dane osobowe podmiotom upoważnionym na podstawie przepisów prawa. Dodatkowe dane mogą być dostępne dla usługodawców wykonujących zadania na zlecenie Administratora w ramach świadczenia usług serwisu, rozwoju i utrzymania systemów informatycznych.

Prawa związane z przetwarzaniem danych osobowych

Przysługują Pani/Panu następujące prawa związane z przetwarzaniem danych osobowych:

- prawo dostępu do Pani/Pana danych osobowych,
- prawo żądania sprostowania Pani/Pana danych osobowych,
- prawo żądania ograniczenia przetwarzania Pani/Pana danych osobowych.

Aby skorzystać z powyższych praw, musi Pani/Pan skontaktować się z Administratorem danych (dane kontaktowe powyżej) lub Inspektorem Ochrony Danych (dane kontaktowe poniżej).

Inspektor Ochrony Danych

W Urzędzie wyznaczony został Inspektor Ochrony Danych – Sebastian Sobiecki. Jest to osoba, z którą można się kontaktować w sprawach dotyczących przetwarzania Pani/Pana danych osobowych oraz korzystania z przysługujących Pani/Panu praw związanych z przetwarzaniem danych.

Z Inspektorem można kontaktować się w następujący sposób:

- listownie na adres: ul. G. Zapolskiej 4, 50-032 Wrocław
- przez e-mail: iod@um.wroc.pl,
- telefonicznie: 71 777 77 24.

Prawo wniesienia skargi do organu nadzorczego

Przysługuje Pani/Panu także prawo wniesienia skargi do organu nadzorczego zajmującego się ochroną danych osobowych, tj. Prezesa Urzędu Ochrony Danych Osobowych, ul. Stawki 2, 00-193 Warszawa.

Powyższą informację otrzymał/a Pani/Pan w związku z obowiązkami określonymi w art. 13 rozporządzenia Parlamentu Europejskiego i Rady (UE) 2016/679 z dnia 27 kwietnia 2016 r. w sprawie ochrony osób fizycznych w związku z przetwarzaniem danych osobowych i w sprawie swobodnego przepływu takich danych oraz uchylenia dyrektywy 95/46/WE (ogólne rozporządzenie o ochronie danych) (Dziennik Urzędowy Unii Europejskiej z dnia 4 maja 2016 r. L 119/1).

UPP - Urzędowe Poświadczenie Przedłożenia

Identyfikator Poświadczenia: ePUAP-UPP135317306

Adresat dokumentu, którego dotyczy poświadczenie

Nazwa adresata dokumentu: URZĄD MIEJSKI WROCŁAWIA

Identyfikator adresata: umwroclaw

Rodzaj identyfikatora adresata: ePUAP-ID

Nadawca dokumentu, którego dotyczy poświadczenie

Nazwa nadawcy: SĄD REJONOWY DLA WROCŁAWIA-FABRYCZNEJ WE WROCŁAWIU

Identyfikator nadawcy: SRWROCLAWFABRYCZNA

Rodzaj identyfikatora nadawcy: ePUAP-ID

Dane poświadczenia

Data doręczenia: 2024-06-24T09:09:56.595

Data wytworzenia poświadczenia: 2024-06-24T09:09:56.595

Identyfikator dokumentu, którego dotyczy poświadczenie: DOK192275490

Dane uzupełniające (opcjonalne)

Rodzaj informacji uzupełniającej: Źródło

Wartość informacji uzupełniającej: Poświadczenie wystawione przez platformę ePUAP

Rodzaj informacji uzupełniającej: Identyfikator ePUAP dokumentu

Wartość informacji uzupełniającej: 192275490

Rodzaj informacji uzupełniającej: Informacja

Wartość informacji uzupełniającej: Zgodnie z art. 39¹ par. 1 k.p.a., w związku z art. 158 ust. 1 ustawy o doręczeniach elektronicznych, pisma powiązane z przedłożonym dokumentem będą przesyłane za pomocą środków komunikacji elektronicznej.

Rodzaj informacji uzupełniającej: Pouczenie

Wartość informacji uzupełniającej: Zgodnie z art. 39¹ par. 1d k.p.a., w związku z art. 158 ust. 1 ustawy o doręczeniach elektronicznych, istnieje możliwość rezygnacji z doręczania pism za pomocą środków komunikacji elektronicznej.

Dane dotyczące podpisu

Poświadczenie zostało podpisane - aby je zweryfikować należy użyć oprogramowania do weryfikacji podpisu

Lista podpisanych elementów (referencji):

referencja ID-add1acaec153b794fc34c56bd4f3f7f0 :

referencja ID-ad734620d2b634ece5ddf0c3a6698f71 : Odpowied%C5%BA.xml

referencja : #xades-id-9ed1c0e0bcae74872f148b72fd84a479



PP/4424050

Pismo dotyczące aktu planowania przestrzennego



31

1. ORGAN, DO KTÓREGO JEST SKŁADANE PISMO

Nazwa: Prezydent Wrocławia - Wydział Planowania Przestrzennego Urzędu Miejskiego Wrocławia
ul. Świdnicka 53, 50-030 Wrocław

2. RODZAJ PISMA¹⁾

- 2.1. wniosek do projektu aktu
- 2.2. uwaga do konsultowanego projektu aktu²⁾
- 2.3. wniosek o zmianę aktu³⁾
- 2.4. wniosek o sporządzenie aktu³⁾

3. RODZAJ AKTU PLANOWANIA PRZESTRZENNEGO¹⁾

- 3.1. plan ogólny gminy
- 3.2. miejscowy plan zagospodarowania przestrzennego, w tym zintegrowany plan inwestycyjny lub miejscowy plan rewitalizacji
- 3.3. uchwała ustalająca zasady i warunki sytuowania obiektów małej architektury, tablic reklamowych i urządzeń reklamowych oraz ogrodzeń, ich gabaryty, standardy jakościowe oraz rodzaje materiałów budowlanych, z jakich mogą być wykonane
- 3.4. audyt krajobrazowy
- 3.5. plan zagospodarowania przestrzennego województwa

4. DANE SKŁADAJĄCEGO PISMO⁴⁾

Imię i nazwisko lub nazwa: SPÓŁDZIELNIA MIESZKANIOWA "CICHY KĄCIK".....

Kraj: POLSKA Województwo: DOLNOŚLĄSKIE
Powiat: WROCŁAW Gmina: WROCŁAW
Ulica: CZARNIECKIEGO 1 Nr domu: 1 Nr lokalu:
Miejscowość: WROCŁAW Kod pocztowy: 53-650
E-mail (w przypadku gdy składający pismo posiada adres e-mail): zarzad@smcichykacik.pl
Nr tel. (nieobowiązkowo): (71) 355 04 35
Adres skrytki ePUAP lub adres do doręczeń elektronicznych⁵⁾: zarzad@smcichykacik.pl

4.1. Czy składający pismo jest właścicielem lub użytkownikiem wieczystym nieruchomości objętej wnioskiem lub uwagą?

- tak
- nie

5. ADRES DO KORESPONDENCJI SKŁADAJĄCEGO PISMO⁴⁾

(Nieobowiązkowo)
Kraj: POLSKA Województwo: DOLNOŚLĄSKIE
Powiat: WROCŁAW Gmina: WROCŁAW
Ulica: CZARNIECKIEGO Nr domu: 1 Nr lokalu:
Miejscowość: WROCŁAW Kod pocztowy: 53-650

6. DANE PEŁNOMOCNIKA⁴⁾

- (Nieobowiązkowo)
- pełnomocnik
 - pełnomocnik do doręczeń

Imię i nazwisko:

Kraj: Województwo:
Powiat: Gmina:
Ulica: Nr domu: Nr lokalu:
Miejscowość: Kod pocztowy:
E-mail (w przypadku gdy pełnomocnik posiada adres e-mail):
Nr tel. (nieobowiązkowo):
Adres skrytki ePUAP lub adres do doręczeń elektronicznych⁵⁾:

7. TREŚĆ PISMA

7.1. Treść⁶⁾ PROSZĘ O UWZGLĘDNIENIE WNIOSKU OPISANEGO W PUNKCIE 7.2.

W PUNKCIE 7.2./ Lp.1 - 5 SW

- WNIOSKUJĘ O WPROWADZENIE STREFY WIELOFUNKCYJNEJ Z ZABUDOWĄ MIESZKANIOWĄ WIELORODZINNĄ DO WYSOKOŚCI MAX 35 M

W PUNKCIE 7.2./ Lp.6

- Wnioskuje o parking wielopoziomowy do wysokości 15 M

7.2. (Nieobowiązkowo). W przypadku wypełnienia, należy uzupełnić każdą z kolumn tabeli.

Szczegółowe informacje dotyczące treści pisma w odniesieniu do działek ewidencyjnych:

Lp.	7.2.1. Nazwa aktu planowania przestrzennego	7.2.2. Identyfikator działki lub działek ewidencyjnych	7.2.3. Czy teren objęty pismem obejmuje całość działki lub działek ewidencyjnych ⁷⁾	7.2.4. Treść ⁶⁾
1	MPZP NR 819 LEGNICKA, ZACHODNIA, POZNAŃSKA	026401_1.000 1.AR_10.27 (Kruszwicka)	<input checked="" type="checkbox"/> tak <input type="checkbox"/> nie	Wnioskuje o wprowadzenie strefy wielofunkcyjnej z zabudową mieszkaniową wielorodzinną do wysokości 35 m
2		026401_1.000 1.AR_10.25/2 (Legnicka)		Wnioskuje o wprowadzenie strefy wielofunkcyjnej z zabudową mieszkaniową wielorodzinną do wysokości 35 m
3		026401_1.000 1.AR_3.15/1 (Czarneckie1)		Wnioskuje o wprowadzenie strefy wielofunkcyjnej z zabudową mieszkaniową wielorodzinną do wysokości 35 m
4		026401_1.000 1.AR_3.15/8 (Zachodnia 8)		Wnioskuje o wprowadzenie strefy wielofunkcyjnej z zabudową mieszkaniową wielorodzinną do wysokości 25 m
5		026401_1.000 1.AR_3.13/1 (Czarnecki 15)		Wnioskuje o wprowadzenie strefy wielofunkcyjnej z zabudową mieszkaniową wielorodzinną do wysokości 25 m
6		026401_1.000 1.AR_3.15/7 (Czarneckiego		Wnioskuje o parking wielopoziomowy
7				

7.3. (Nieobowiązkowo). W przypadku wypełnienia, należy uzupełnić każdą z kolumn tabeli.

Szczegółowe informacje dotyczące działek ewidencyjnych oraz niektórych parametrów – w przypadku zaznaczenia w pkt 2: wniosku do projektu aktu (pkt 2.1), uwagi do konsultowanego projektu aktu (pkt 2.2) lub wniosku o zmianę aktu (pkt 2.3) oraz w pkt 3: planu ogólnego gminy (pkt 3.1) lub miejscowego planu zagospodarowania przestrzennego, w tym zintegrowanego planu inwestycyjnego lub miejscowego planu rewitalizacji (pkt 3.2):

Lp.	7.3.1. Nazwa planu ogólnego gminy lub miejscowego planu zagospodarowania przestrzennego	7.3.2. Identyfikator działki lub działek ewidencyjnych	7.3.3. Czy teren objęty pismem obejmuje całość działki lub działek ewidencyjnych ⁷⁾	7.3.4. Nazwa lub nazwy klasy przeznaczenia terenu (albo symbol lub symbole klasy przeznaczenia terenu) ⁸⁾	7.3.5. Maksymalny udział powierzchni zabudowy [%]	7.3.6. Maksymalna wysokość zabudowy [m]	7.3.7. Minimalny udział powierzchni biologicznie czynnej [%]
1	819 Legnicka, Zachodnia, Poznańska	026401_1.000 1.AR_10.27 (Kruszwicka)	<input checked="" type="checkbox"/> tak <input type="checkbox"/> nie	SW	20	35	50
		026401_1.000 1.AR_10.25/2 (Legnicka)		SW	20	35	50
		026401_1.000 1.AR_3.15/1 (Czarneckiego o 1)		SW	35	35	50
		026401_1.000 1.AR_3.15/8 (Zachodnia 8)		SW	30	25	50
		026401_1.000 1.AR_3.13/1 (Czarneckiego o 15)		SW	30	25	50
		026401_1.000 1.AR_3.15/7 (Czarneckiego 4)		Garaż wielopoziom ⁹⁾	30	15	50

8. OŚWIADCZENIE W SPRAWIE KORESPONDENCJI ELEKTRONICZNEJ

Wyrażam zgodę Nie wyrażam zgody

na doręczanie korespondencji w niniejszej sprawie za pomocą środków komunikacji elektronicznej w rozumieniu art. 2 pkt 5 ustawy z dnia 18 lipca 2002 r. o świadczeniu usług drogą elektroniczną (Dz. U. z 2020 r. poz. 344).

9. ZAŁĄCZNIKI

- Pełnomocnictwo do reprezentowania składającego pismo lub pełnomocnictwo do doręczeń (zgodnie z ustawą z dnia 16 listopada 2006 r. o opłacie skarbowej (Dz. U. z 2023 r. poz. 2111)) – jeżeli składający pismo działa przez pełnomocnika.
- Potwierdzenie uiszczenia opłaty skarbowej od pełnomocnictwa – jeżeli obowiązek uiszczenia takiej opłaty wynika z ustawy z dnia 16 listopada 2006 r. o opłacie skarbowej.
- (Nieobowiązkowo). Określenie granic terenu w formie graficznej w przypadku wskazania terenu objętego pismem jako części działki ewidencyjnej lub działek ewidencyjnych.
- (Nieobowiązkowo). Inne załączniki – w przypadku zaznaczenia pola należy podać nazwy załączników.⁹⁾

Wizualizacja Rysunki 1 do 4

10. PODPIS SKŁADAJĄCEGO PISMO (PEŁNOMOCNIKA) I DATA PODPISU

Podpis powinien być czytelny. Podpis i datę podpisu umieszcza się w przypadku składania pisma w postaci papierowej.

Podpis: *Krzysztof Kamiński* *mgr inż. Waldemar Kordys* Data: *26.06.2024*

-
- ¹⁾ Można zaznaczyć więcej niż jedno pole. W ramach jednego pisma można wybrać tylko te akty, w przypadku których pismo będzie wysyłane do tego samego organu wskazanego w pkt 1. W przypadku gdy treść wniosku lub uwagi związana jest z dokumentem powiązany z aktem planowania przestrzennego (np. sporządzanej w toku procedowania aktu, w ramach strategicznej oceny oddziaływania na środowisko, prognozy oddziaływania na środowisko), należy w pkt 3 wybrać rodzaj aktu planowania przestrzennego, którego ten dokument dotyczy, po czym wprowadzić treść wniosku lub uwagi w pkt 7.1 lub 7.2.
 - ²⁾ Nie dotyczy planu zagospodarowania przestrzennego województwa.
 - ³⁾ Nie dotyczy planu zagospodarowania przestrzennego województwa i audytu krajobrazowego.
 - ⁴⁾ W pkt 4 należy podać adres zamieszkania albo siedziby składającego pismo. W przypadku wypełnienia pkt 5 podaje się adres do korespondencji składającego pismo, jeżeli jest inny niż adres podany w pkt 4. W przypadku wypełnienia pkt 6 podaje się adres zamieszkania albo siedziby pełnomocnika. W przypadku większej liczby składających pismo lub pełnomocników dane kolejnych składających pismo lub pełnomocników dodaje się w formularzu albo zamieszcza na osobnych stronach i dołącza do formularza.
 - ⁵⁾ Adres skrytki ePUAP lub adres do doręczeń elektronicznych wskazuje się w przypadku wyrażenia zgody na doręczanie korespondencji za pomocą środków komunikacji elektronicznej, z zastrzeżeniem przypadków, w których organ, zgodnie z przepisami ustawy z dnia 18 listopada 2020 r. o doręczeniach elektronicznych (Dz. U. z 2023 r. poz. 285, z późn. zm.), ma obowiązek doręczenia korespondencji na adres do doręczeń elektronicznych.
 - ⁶⁾ Maksymalna liczba znaków w pkt 7.1 wynosi 1000, natomiast w przypadku pkt 7.2.4 wartość ta odnosi się do pojedynczego wiersza. W przypadku potrzeby dodatkowego uzasadnienia, które wykracza poza wskazany limit znaków, uzasadnienie zamieszcza się na osobnych stronach i dołącza do formularza. W przypadku większej liczby wierszy w pkt 7.2.4 kolejne wiersze dodaje się w formularzu albo zamieszcza na osobnych stronach i dołącza do formularza.
 - ⁷⁾ W przypadku zaznaczenia pola „nie” (wskazania terenu objętego pismem jako części działki ewidencyjnej lub działek ewidencyjnych) można dodać załącznik z określeniem granic terenu w formie graficznej.
 - ⁸⁾ Podaje się nazwę lub symbol klasy przeznaczenia terenu zgodnie ze standardami określonymi w przepisach wykonawczych wydanych na podstawie art. 16 ust. 2 ustawy z dnia 27 marca 2003 r. o planowaniu i zagospodarowaniu przestrzennym (Dz. U. z 2023 r. poz. 977, z późn. zm.).
 - ⁹⁾ W przypadku dołączenia do pisma załączników zawierających dane osobowe, inne niż wymienione w pkt 4, 5 i 6, załączniki te należy zanonimizować, tj. ukryć dane osobowe.

INFORMACJE DOTYCZĄCE PRZETWARZANIA DANYCH OSOBOWYCH

Administrator danych

Administratorem Pani/Pana danych osobowych jest Prezydent Wrocławia. Może się Pani/Pan z nim skontaktować w następujący sposób:

- listownie na adres: Prezydent Wrocławia, Urząd Miejski Wrocławia, pl. Nowy Targ 1-8, 50-141 Wrocław,
- przez e-mail: wpl@um.wroc.pl,
- telefonicznie: +48 71 777 73 25, +48 71 777 86 60.

Cele przetwarzania danych

Będziemy przetwarzać Pani/Pana dane osobowe w celu realizacji sprawy związanej ze złożonym przez Panią/Pana wnioskiem.

Podstawy prawne przetwarzania

Będziemy przetwarzać Pani/Pana dane osobowe na podstawie:

- ustawy z dnia 27 marca 2003 r. o planowaniu i zagospodarowaniu przestrzennym,
- ustawy z dnia 14 czerwca 1960 r. Kodeks postępowania administracyjnego.

Okres przechowywania danych

Będziemy przechowywać Pani/Pana dane przez 25 lat od stycznia kolejnego roku po zakończeniu sprawy, której wniosek dotyczy. Następnie zostaną przekazane do Archiwum Państwowego we Wrocławiu, gdzie będą przetwarzane wieczyście.

Odbiorcy danych

Będziemy przekazywać Pani/Pana dane osobowe podmiotom upoważnionym na podstawie przepisów prawa. Dodatkowe dane mogą być dostępne dla usługodawców wykonujących zadania na zlecenie Administratora w ramach świadczenia usług serwisu, rozwoju i utrzymania systemów informatycznych.

Prawa związane z przetwarzaniem danych osobowych

Przysługują Pani/Panu następujące prawa związane z przetwarzaniem danych osobowych:

- prawo dostępu do Pani/Pana danych osobowych,
- prawo żądania sprostowania Pani/Pana danych osobowych,
- prawo żądania ograniczenia przetwarzania Pani/Pana danych osobowych.

Aby skorzystać z powyższych praw, musi Pani/Pan skontaktować się z Administratorem danych (dane kontaktowe powyżej) lub Inspektorem Ochrony Danych (dane kontaktowe poniżej).

Inspektor Ochrony Danych

W Urzędzie wyznaczony został Inspektor Ochrony Danych – Sebastian Sobecki. Jest to osoba, z którą można się kontaktować w sprawach dotyczących przetwarzania Pani/Pana danych osobowych oraz korzystania z przysługujących Pani/Panu praw związanych z przetwarzaniem danych.

Z Inspektorem można kontaktować się w następujący sposób:

- listownie na adres: ul. G. Zapolskiej 4, 50-032 Wrocław
- przez e-mail: iod@um.wroc.pl,
- telefonicznie: 71 777 77 24.

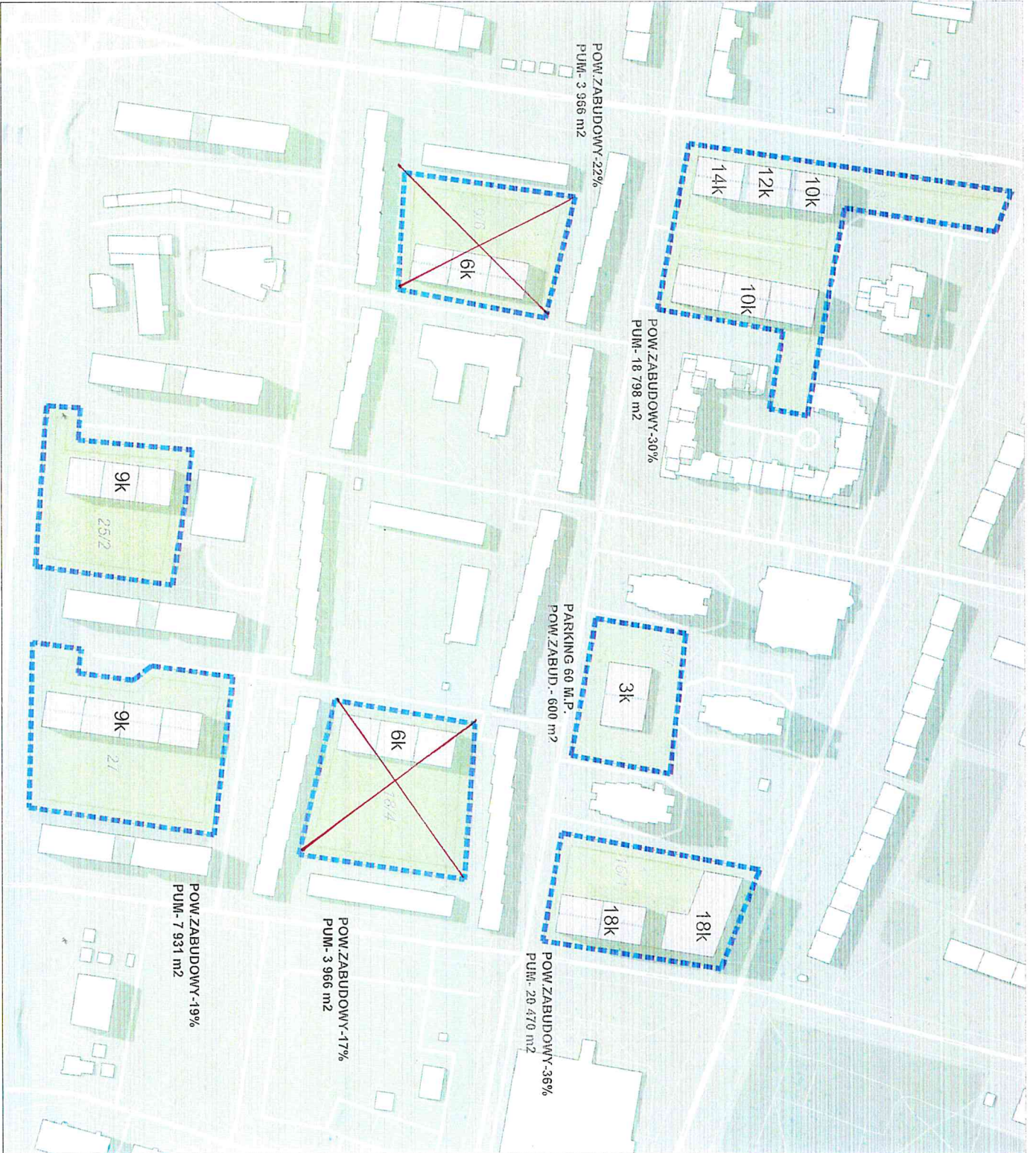
Prawo wniesienia skargi do organu nadzorczego

Przysługuje Pani/Panu także prawo wniesienia skargi do organu nadzorczego zajmującego się ochroną danych osobowych, tj. Prezesa Urzędu Ochrony Danych Osobowych, ul. Stawki 2, 00-193 Warszawa.

Powyzszą informację otrzymał/a Pani/Pan w związku z obowiązkami określonymi w art. 13 rozporządzenia Parlamentu Europejskiego i Rady (UE) 2016/679 z dnia 27 kwietnia 2016 r. w sprawie ochrony osób fizycznych w związku z przetwarzaniem danych osobowych i w sprawie swobodnego przepływu takich danych oraz uchylenia dyrektywy 95/46/WE (ogólne rozporządzenie o ochronie danych) (Dziennik Urzędowy Unii Europejskiej z dnia 4 maja 2016 r. L 119/1).

Rys. nr. 1

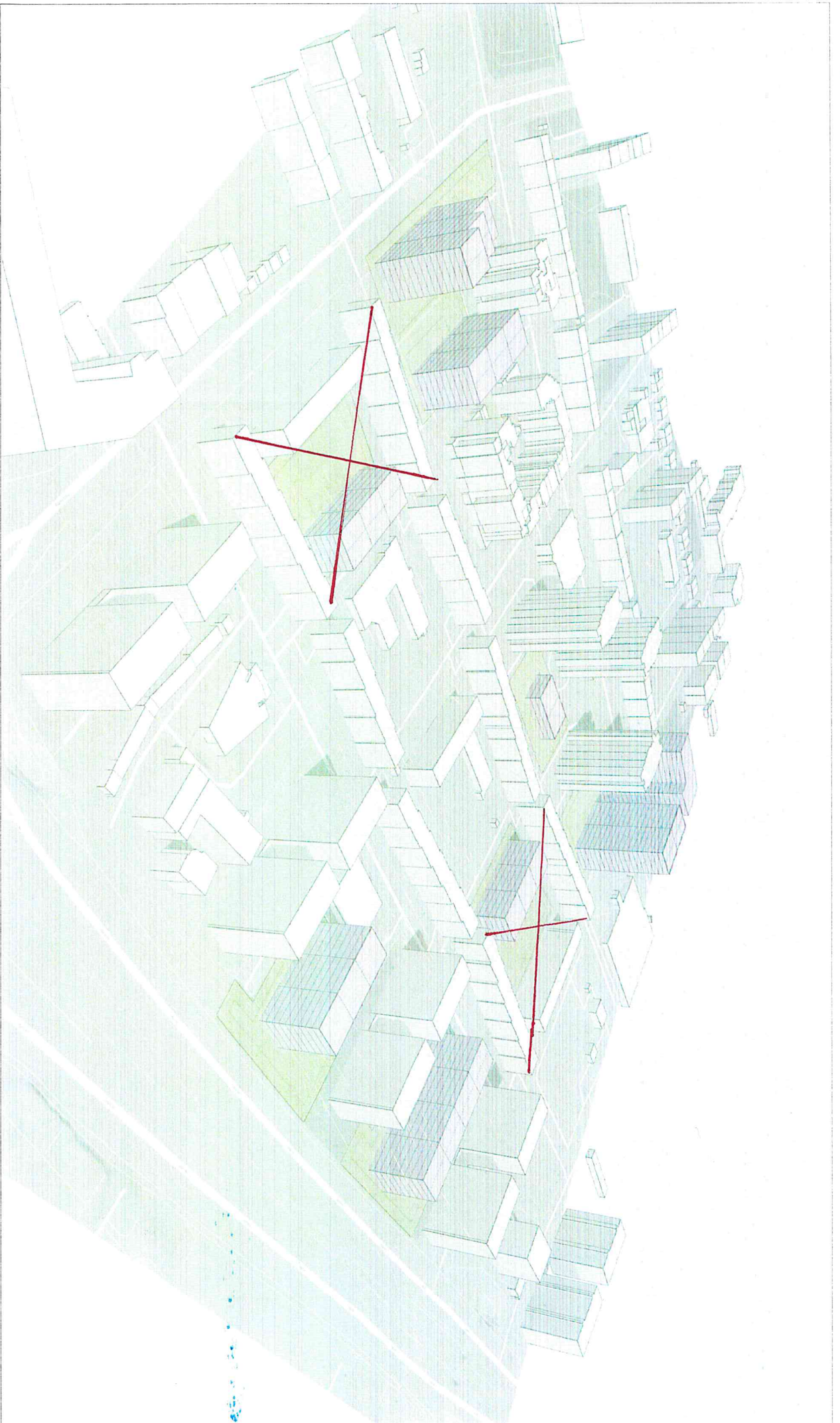
- Legenda
- granica opracowania
 - budynki
 - planowane nasadzenia
 - 3k - ilość kondygnacji
 - 13.5 - numer działki



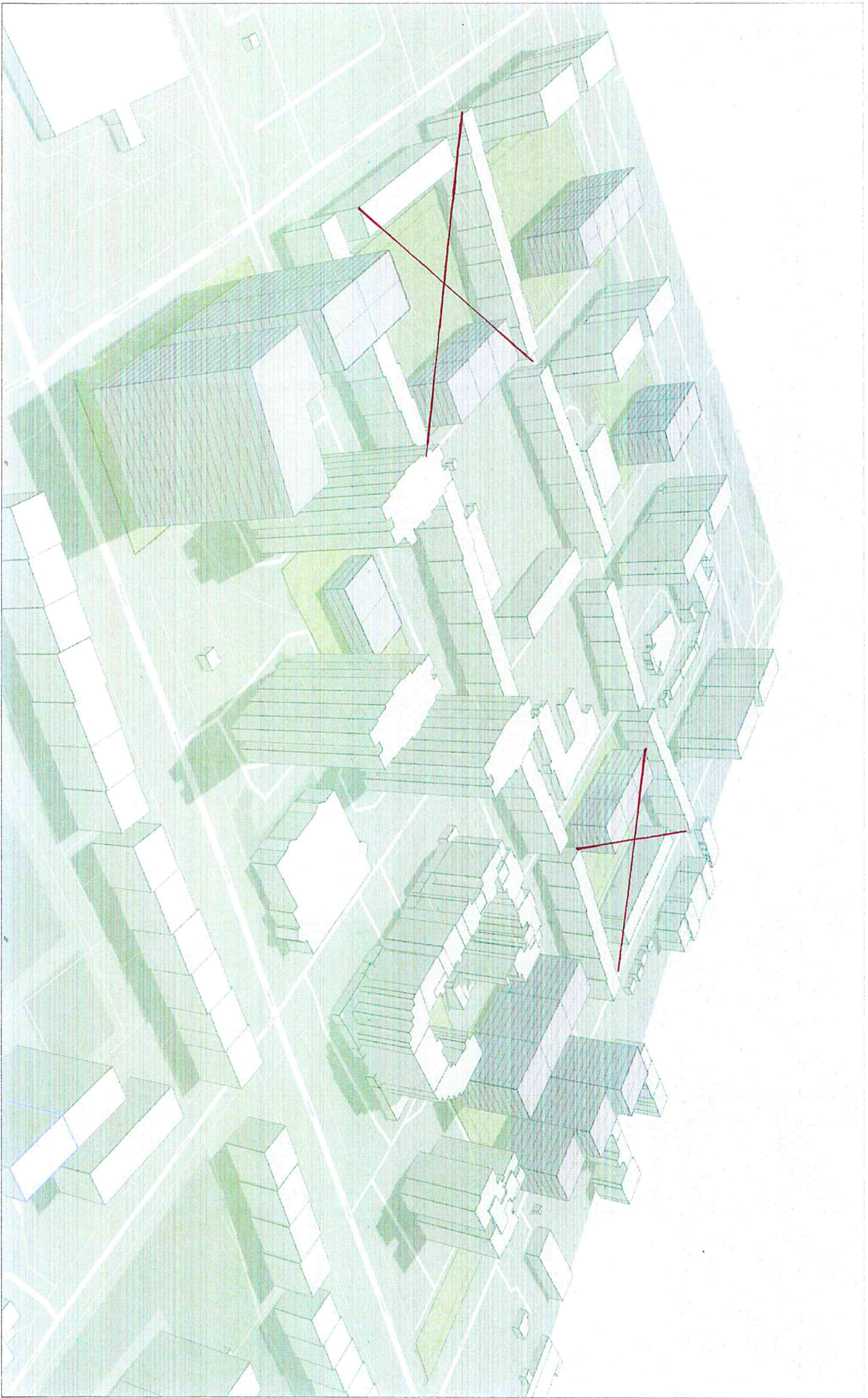
Zastępca Prezesa Zarządu
Kamiński
Krzysztof Kamiński

PREZES ZARZĄDU
S.M. „CICHY KĄCIK”

Kordys
mgr inż. Waldemar Kordys



Ry. 0. nr. 3



dhilhouse

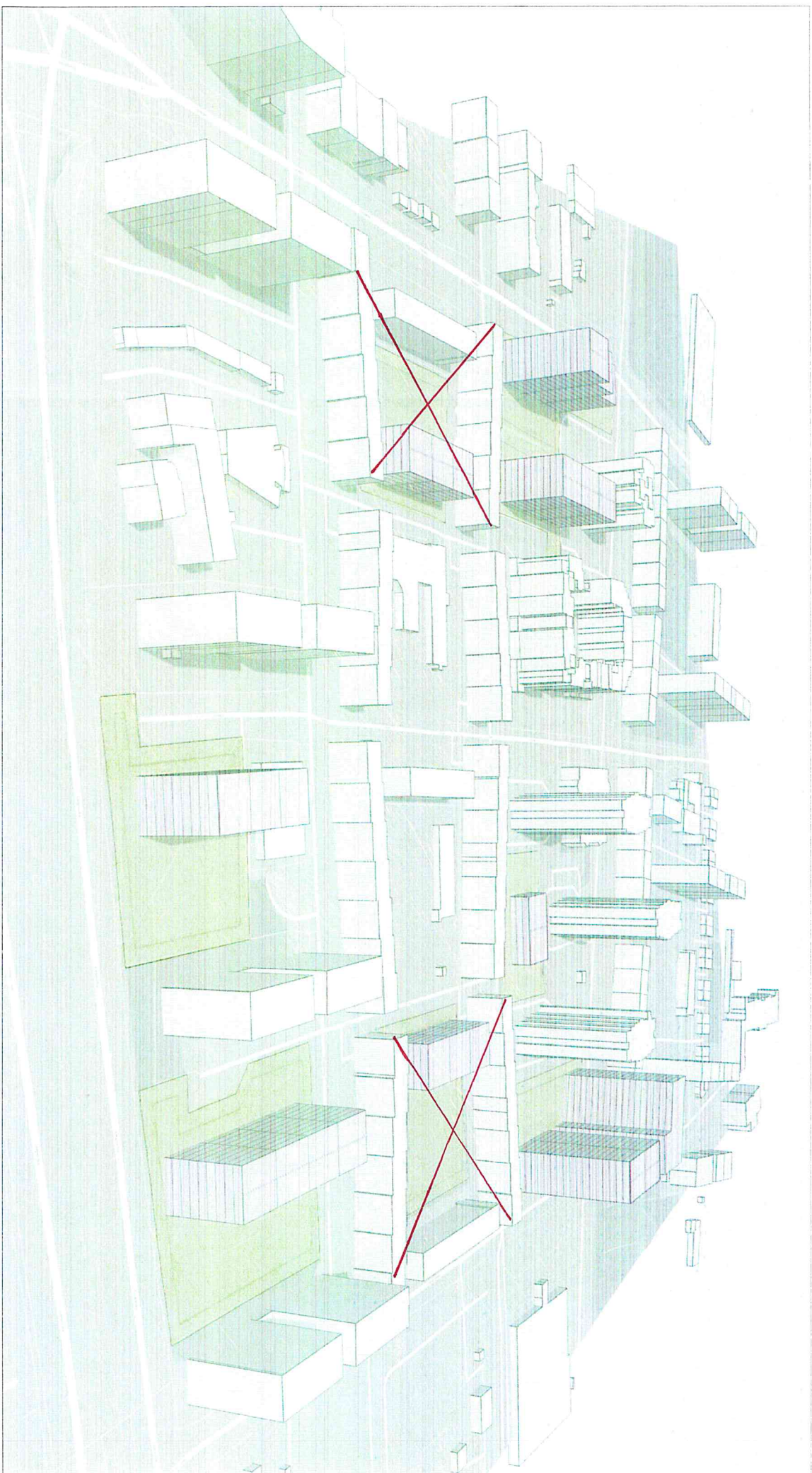
ul. Śmigły 75/77
50-121 Wrocław
biuro@dhilhouse.pl
www.dhilhouse.pl

Zastępca Prezesa Zarządu
Kaminiński
Krzysztof Kaminiński

PREZES ZARZĄDU
M. CICHY KACIK
Kordys
mgr inż. Waldemar Kordys

WIDOK
KONCEPCJA PRZESTRZENNO-URBANISTYCZNA

Rzecz. nr. 4



Instytut Rozwoju Terytorialnego
50-527 Wrocław
J.Wł. Dawida 1A

Wrocław, 2024-07-05

ZPP.5310.306.2024



A. Smolurska

WNIOSEK

Korespondencja wysłana z systemu EZD PUW

W załączeniu przekazuję wnioski Zarządu Województwa Dolnośląskiego do projektów miejscowych planów zagospodarowania przestrzennego:

- w rejonie ulic Żmigrodzkiej, Bałtyckiej i Na Polance we Wrocławiu,
- w rejonie ulic Legnickiej, Zachodniej, Poznańskiej, Ścinawskiej i Młodych Techników we Wrocławiu.

Rozdzielnik:

- Prezydent Wrocławia

z poważaniem

WITOLD WARCZEWSKI

kierownik

Zespół wdrażania polityki przestrzennej

Instytut Rozwoju Terytorialnego

witold.warczewski@irt.wroc.pl

tel.: 71 374 95 22

osoba do kontaktu:

Magdalena Pormańczuk / tel. 71 374 95 20/ magdalena.pormanczuk@irt.wroc.pl

Załączniki:

1. Wrocław 5310 306 2024 mp WNIOSKI.pdf
2. Wrocław 5310 306 2024 mp PM LXXVI 1981 23 LXXVI 1982 23.pdf

Dokument został podpisany, aby go zweryfikować należy użyć

oprogramowania do weryfikacji podpisu

Data złożenia podpisu: 2024-07-05T13:08:43.944Z

Podpis elektroniczny

Pismo dotyczące aktu planowania przestrzennego

1. ORGAN, DO KTÓREGO JEST SKŁADANE PISMO

Nazwa: Prezydent Miasta Wrocławia

2. RODZAJ PISMA¹⁾

- 2.1. wniosek do projektu aktu 2.2. uwaga do konsultowanego projektu aktu²⁾
 2.3. wniosek o zmianę aktu³⁾ 2.4. wniosek o sporządzenie aktu³⁾

3. RODZAJ AKTU PLANOWANIA PRZESTRZENNEGO¹⁾

- 3.1. plan ogólny gminy
 3.2. miejscowy plan zagospodarowania przestrzennego, w tym zintegrowany plan inwestycyjny lub miejscowy plan rewitalizacji
 3.3. uchwała ustalająca zasady i warunki sytuowania obiektów małej architektury, tablic reklamowych i urządzeń reklamowych oraz ogrodzeń, ich gabaryty, standardy jakościowe oraz rodzaje materiałów budowlanych, z jakich mogą być wykonane
 3.4. audyt krajobrazowy
 3.5. plan zagospodarowania przestrzennego województwa

4. DANE SKŁADAJĄCEGO PISMO⁴⁾

Imię i nazwisko lub nazwa: ZARZĄD WOJEWÓDZTWA DOLNOŚLĄSKIEGO
Kraj: POLSKA Województwo: DOLNOŚLĄSKIE
Powiat: WROCŁAW Gmina: WROCŁAW
Ulica: WYBRZEŻE J. SŁOWACKIEGO Nr domu: 12-14 Nr lokalu:
Miejscowość: WROCŁAW Kod pocztowy: 50-411
E-mail (w przypadku gdy składający pismo posiada adres e-mail): magdalena.pormanczuk@irt.wroc.pl
Nr tel. (nieobowiązkowo): 71 374 95 20
Adres skrytki ePUAP lub adres do doręczeń elektronicznych⁵⁾: /irt/SkrytkaESP

4.1. Czy składający pismo jest właścicielem lub użytkownikiem wieczystym nieruchomości objętej wnioskiem lub uwagą?

- tak nie

5. ADRES DO KORESPONDENCJI SKŁADAJĄCEGO PISMO⁴⁾

(Nieobowiązkowo)

Kraj: Województwo:
Powiat: Gmina:
Ulica: Nr domu: Nr lokalu:
Miejscowość: Kod pocztowy:

6. DANE PEŁNOMOCNIKA⁴⁾

(Nieobowiązkowo)

- pełnomocnik pełnomocnik do doręczeń

Imię i nazwisko:
Kraj: Województwo:
Powiat: Gmina:
Ulica: Nr domu: Nr lokalu:
Miejscowość: Kod pocztowy:
E-mail (w przypadku gdy pełnomocnik posiada adres e-mail):
Nr tel. (nieobowiązkowo):
Adres skrytki ePUAP lub adres do doręczeń elektronicznych⁵⁾:

7. TREŚĆ PISMA

7.1. Treść⁶⁾

W sprawie wniosków do:

- projektu miejscowego planu zagospodarowania przestrzennego w rejonie ulic Zmigrodzkiej, Bałtyckiej i Na Polance we Wrocławiu,
- projektu miejscowego planu zagospodarowania przestrzennego w rejonie ulic Legnickiej, Zachodniej, Poznańskiej, Scinawskiej i Młodych Techników we Wrocławiu.

Na podstawie art. 14 ust. 1 pkt 7 i art. 41 ust. 1 ustawy z dnia 5 czerwca 1998 r. o samorządzie

7.2. (Nieobowiązkowo). W przypadku wypełnienia, należy uzupełnić każdą z kolumn tabeli.

Szczegółowe informacje dotyczące treści pisma w odniesieniu do działek ewidencyjnych:

Lp.	7.2.1. Nazwa aktu planowania przestrzennego	7.2.2. Identyfikator działki lub działek ewidencyjnych	7.2.3. Czy teren objęty pismem obejmuje całość działki lub działek ewidencyjnych ⁷⁾	7.2.4. Treść ⁶⁾
1	<input type="checkbox"/> tak <input type="checkbox"/> nie

7.3. (Nieobowiązkowo). W przypadku wypełnienia, należy uzupełnić każdą z kolumn tabeli.

Szczegółowe informacje dotyczące działek ewidencyjnych oraz niektórych parametrów – w przypadku zaznaczenia w pkt 2: wniosku do projektu aktu (pkt 2.1), uwagi do konsultowanego projektu aktu (pkt 2.2) lub wniosku o zmianę aktu (pkt 2.3) oraz w pkt 3: planu ogólnego gminy (pkt 3.1) lub miejscowego planu zagospodarowania przestrzennego, w tym zintegrowanego planu inwestycyjnego lub miejscowego planu rewitalizacji (pkt 3.2):

Lp.	7.3.1. Nazwa planu ogólnego gminy lub miejscowego planu zagospodarowania przestrzennego	7.3.2. Identyfikator działki lub działek ewidencyjnych	7.3.3. Czy teren objęty pismem obejmuje całość działki lub działek ewidencyjnych ⁷⁾	7.3.4. Nazwa lub nazwy klasy przeznaczenia terenu (albo symbol lub symbole klasy przeznaczenia terenu) ⁹⁾	7.3.5. Maksymalny udział powierzchni zabudowy [%]	7.3.6. Maksymalna wysokość zabudowy [m]	7.3.7. Minimalny udział powierzchni biologicznie czynnej [%]
1	<input type="checkbox"/> tak <input type="checkbox"/> nie

8. OŚWIADCZENIE W SPRAWIE KORESPONDENCJI ELEKTRONICZNEJ

Wyrażam zgodę Nie wyrażam zgody

na doręczanie korespondencji w niniejszej sprawie za pomocą środków komunikacji elektronicznej w rozumieniu art. 2 pkt 5 ustawy z dnia 18 lipca 2002 r. o świadczeniu usług drogą elektroniczną (Dz. U. z 2020 r. poz. 344).

9. ZAŁĄCZNIKI

- Pełnomocnictwo do reprezentowania składającego pismo lub pełnomocnictwo do doręczeń (zgodnie z ustawą z dnia 16 listopada 2006 r. o opłacie skarbowej (Dz. U. z 2023 r. poz. 2111)) – jeżeli składający pismo działa przez pełnomocnika.
- Potwierdzenie uiszczenia opłaty skarbowej od pełnomocnictwa – jeżeli obowiązek uiszczenia takiej opłaty wynika z ustawy z dnia 16 listopada 2006 r. o opłacie skarbowej.
- (Nieobowiązkowo). Określenie granic terenu w formie graficznej w przypadku wskazania terenu objętego pismem jako części działki ewidencyjnej lub działek ewidencyjnych.
- (Nieobowiązkowo). Inne załączniki – w przypadku zaznaczenia pola należy podać nazwy załączników.⁹⁾
Wnioski do projektu mpzp Miasta Wrocław - Pismo Zarządu Województwa Dolnośląskiego nr IRT.ZPP.5310.306.2024 z dnia 05.07.2024 r.

10. PODPIS SKŁADAJĄCEGO PISMO (PEŁNOMOCNIKA) I DATA PODPISU

Podpis powinien być czytelny. Podpis i datę podpisu umieszcza się w przypadku składania pisma w postaci papierowej.

Elektronicznie podpisany
przez Przemysław Malczewski
Data: 2024.07.05 13:35:59

Podpis:+02'00'..... Data: 05.07.2024 r.

- ¹⁾ Można zaznaczyć więcej niż jedno pole. W ramach jednego pisma można wybrać tylko te akty, w przypadku których pismo będzie wysyłane do tego samego organu wskazanego w pkt 1. W przypadku gdy treść wniosku lub uwagi związana jest z dokumentem powiązany z aktem planowania przestrzennego (np. sporządzonej w toku procedowania aktu, w ramach strategicznej oceny oddziaływania na środowisko, prognozy oddziaływania na środowisko), należy w pkt 3 wybrać rodzaj aktu planowania przestrzennego, którego ten dokument dotyczy, po czym wprowadzić treść wniosku lub uwagi w pkt 7.1 lub 7.2.
- ²⁾ Nie dotyczy planu zagospodarowania przestrzennego województwa.
- ³⁾ Nie dotyczy planu zagospodarowania przestrzennego województwa i audytu krajobrazowego.
- ⁴⁾ W pkt 4 należy podać adres zamieszkania albo siedziby składającego pismo. W przypadku wypełnienia pkt 5 podaje się adres do korespondencji składającego pismo, jeżeli jest inny niż adres podany w pkt 4. W przypadku wypełnienia pkt 6 podaje się adres zamieszkania albo siedziby pełnomocnika. W przypadku większej liczby składających pismo lub pełnomocników dane kolejnych składających pismo lub pełnomocników dodaje się w formularzu albo zamieszcza na osobnych stronach i dołącza do formularza.
- ⁵⁾ Adres skrytki ePUAP lub adres do doręczeń elektronicznych wskazuje się w przypadku wyrażenia zgody na doręczanie korespondencji za pomocą środków komunikacji elektronicznej, z zastrzeżeniem przypadków, w których organ, zgodnie z przepisami ustawy z dnia 18 listopada 2020 r. o doręczeniach elektronicznych (Dz. U. z 2023 r. poz. 285, z późn. zm.), ma obowiązek doręczenia korespondencji na adres do doręczeń elektronicznych.
- ⁶⁾ Maksymalna liczba znaków w pkt 7.1 wynosi 1000, natomiast w przypadku pkt 7.2.4 wartość ta odnosi się do pojedynczego wiersza. W przypadku potrzeby dodatkowego uzasadnienia, które wykracza poza wskazany limit znaków, uzasadnienie zamieszcza się na osobnych stronach i dołącza do formularza. W przypadku większej liczby wierszy w pkt 7.2.4 kolejne wiersze dodaje się w formularzu albo zamieszcza na osobnych stronach i dołącza do formularza.
- ⁷⁾ W przypadku zaznaczenia pola „nie” (wskazania terenu objętego pismem jako części działki ewidencyjnej lub działek ewidencyjnych) można dodać załącznik z określeniem granic terenu w formie graficznej.
- ⁸⁾ Podaje się nazwę lub symbol klasy przeznaczenia terenu zgodnie ze standardami określonymi w przepisach wykonawczych wydanych na podstawie art. 16 ust. 2 ustawy z dnia 27 marca 2003 r. o planowaniu i zagospodarowaniu przestrzennym (Dz. U. z 2023 r. poz. 977, z późn. zm.).
- ⁹⁾ W przypadku dołączenia do pisma załączników zawierających dane osobowe, inne niż wymienione w pkt 4, 5 i 6, załączniki te należy zanonimizować, tj. ukryć dane osobowe.

**ZARZĄD
WOJEWÓDZTWA DOLNOŚLĄSKIEGO**

WYBRZEŻE J. SŁOWACKIEGO 12-14, 50-411 WROCŁAW

IRT.ZPP.5310.306.2024

Wrocław, 05.07.2024 r.

Dotyczy: **pism Prezydenta Wrocławia,**
Nr: WPL-DPP3.6721.1.2024, WPL-DPP1.6721.1.2024 z dnia 11-12.06.2024 r.,
data wpływu do UMWD: 14.06.2024 r.,
data wpływu do IRT: 17.06.2024 r. i 24.06.2024 r.

**Prezydent Wrocławia
ul. Świdnicka 53
50-030 Wrocław**

W sprawie wniosków do:

- **projektu miejscowego planu zagospodarowania przestrzennego w rejonie ulic Żmigrodzkiej, Bałtyckiej i Na Polance we Wrocławiu,**
- **projektu miejscowego planu zagospodarowania przestrzennego w rejonie ulic Legnickiej, Zachodniej, Poznańskiej, Ścinawskiej i Młodych Techników we Wrocławiu.**

Na podstawie art. 14 ust. 1 pkt 7 i art. 41 ust. 1 ustawy z dnia 5 czerwca 1998 r. o samorządzie województwa (Dz.U. z 2024 r. poz. 566), w związku z art. 17 pkt 2, art. 17 pkt 6 lit. b oraz art. 39 ust. 5 ustawy z dnia 27 marca 2003 r. o planowaniu i zagospodarowaniu przestrzennym (Dz.U. z 2023 r. poz. 977 z późn. zm.) oraz w związku z Uchwałą Nr 8219/VI/24 Zarządu Województwa Dolnośląskiego z dnia 20 lutego 2024 r. w sprawie udzielenia upoważnienia dla Pana Przemysława Malczewskiego, Zastępcy Dyrektora Instytutu Rozwoju Terytorialnego, do działania w imieniu Zarządu Województwa Dolnośląskiego, Zarząd Województwa Dolnośląskiego wnioskuje o uwzględnienie zapisów zawartych w Planie zagospodarowania przestrzennego województwa dolnośląskiego, przyjętym Uchwałą nr XIX/482/20 Sejmiku Województwa Dolnośląskiego z dnia 16 czerwca 2020 r. i opublikowanym w Dz. Urz. Woj. Doln. z dnia 30 czerwca 2020 r. poz. 4036.

Na terenach objętych ww. projektami, w obowiązującym Planie zagospodarowania przestrzennego województwa dolnośląskiego, przyjętym Uchwałą nr XIX/482/20 Sejmiku Województwa Dolnośląskiego z dnia 16 czerwca 2020 r. i opublikowanym w Dz. Urz. Woj. Doln. z dnia 30 czerwca 2020 r. poz. 4036 ujęte jest zadanie:

- *K174 - I. Wrocław: Rozbudowa i modernizacja sieci kanalizacyjnej na terenie m. Wrocławia,*
- *R4 - Przebudowa ulicy w ciągu drogi wojewódzkiej nr 342 we Wrocławiu.*

W sąsiedztwie ww. terenu w obowiązującym Planie zagospodarowania przestrzennego województwa dolnośląskiego, przyjętym Uchwałą nr XIX/482/20 Sejmiku Województwa Dolnośląskiego z dnia 16 czerwca 2020 r. i opublikowanym w Dz. Urz. Woj. Doln. z dnia 30 czerwca 2020 r. poz. 4036 ujęte są zadania:

- *K140 - Przystosowanie Odrzańskiej Drogi Wodnej do parametrów klasy Va.*

Jednocześnie Zarząd Województwa Dolnośląskiego informuje, że w Planie zagospodarowania przestrzennego województwa dolnośląskiego, na terenie objętym ww. projektem, ujęte zostały następujące postulowane inwestycje:

- *Inwestycje liniowe towarzyszące zagospodarowaniu złóż gazu ziemnego.*

Obszar objęty projektem miejscowego planu zagospodarowania przestrzennego w rejonie ulic Żmigrodzkiej, Bałtyckiej i Na Polance we Wrocławiu znajduje się w granicach następujących korytarzy ekologicznych:

- Dolina Odry Środkowej - KPdC-19A,
- rzeczne korytarze ekologiczne o znaczeniu ponadlokalnym wskazane w PZPWD: rzeka Odra.

Jednocześnie Zarząd Województwa Dolnośląskiego informuje, że w Planie zagospodarowania przestrzennego województwa dolnośląskiego, na terenie objętym projektem miejscowego planu zagospodarowania przestrzennego w rejonie ulic Żmigrodzkiej, Bałtyckiej i Na Polance we Wrocławiu, ujęte zostały:

- Trasy rowerowe wynikające ze Strategii Zintegrowanych Inwestycji Terytorialnych Wrocławskiego Obszaru Funkcjonalnego (ZIT, WrOF): Główna Trasa Obwodowa, Trasa Główna Alternatywna, Oborniki Śląskie – Wrocław, Trzebnica – Wrocław.

Zarząd Województwa Dolnośląskiego informuje, że w Planie zagospodarowania przestrzennego województwa dolnośląskiego, w bezpośrednim sąsiedztwie terenu objętego projektem miejscowego planu zagospodarowania przestrzennego w rejonie ulic Legnickiej, Zachodniej, Poznańskiej, Ścinawskiej i Młodych Techników we Wrocławiu, ujęte zostały:

- Trasy rowerowe wynikające ze Strategii Zintegrowanych Inwestycji Terytorialnych Wrocławskiego Obszaru Funkcjonalnego (ZIT, WrOF): Miękinia – Wrocław, Źródła – Środa Śląska.

Na obszarze objętym projektem miejscowego planu zagospodarowania przestrzennego w rejonie ulic Żmigrodzkiej, Bałtyckiej i Na Polance we Wrocławiu występują następujące trasy rowerowe ujęte w Koncepcji sieci głównych tras rowerowych w województwie dolnośląskim – DOLNOŚLĄSKA CYKLOSTRADA, przyjętej Uchwałą Nr 4422/VI/21 Zarządu Województwa Dolnośląskiego z dnia 19 października 2021, której wytyczne stanowią najbardziej aktualne kierunki polityki rowerowej województwa dolnośląskiego, właściwe do stosowania w dokumentach szczebla lokalnego:

- Trasa Via Regia,
- Odrzańska Droga Rowerowa (ODR) - projektowana prawy brzeg.

Opracowanie dostępne jest pod adresem: <https://bip.dolnyslask.pl/a,122996,uchwala-nr-4422vi21-zarzadu-województwa-dolnoslaskiego-z-dnia-19-pazdziernika-2021-r-w-sprawie-przyj.html>.

DOLNOŚLĄSKA CYKLOSTRADA ujęta jest w zawartym dnia 7 września 2022 r. Kontrakcie Programowym dla Województwa Dolnośląskiego.

Ustalenia zawarte w Planie zagospodarowania przestrzennego województwa dolnośląskiego dla gminy Wrocław:

Cel 2.

Racjonalny i zrównoważony sposób wykorzystania zasobów środowiska przyrodniczego, kulturowego i krajobrazu

Kierunek 2.1.

Stworzenie spójnego regionalnego systemu ochrony przyrody, funkcjonującego w ramach struktur krajowych i europejskich.

Uwzględnienie przebiegu i funkcji korytarzy ekologicznych o znaczeniu ponadlokalnym w lokalnych dokumentach planistycznych oraz działaniach należących do kompetencji gminy. Wyznaczone na rysunkach Planu nr 2 i 3 korytarze ekologiczne mają przebieg orientacyjny - szczegółowy przebieg i szczegółowe zasady zagospodarowania korytarzy ekologicznych należy wyznaczać w lokalnych opracowaniach planistycznych w oparciu o aktualne opracowania ekofizjograficzne i inwentaryzacje przyrodnicze, z uwzględnieniem lokalnych uwarunkowań przestrzennych.

Zwiększanie lesistości łądowych korytarzy ekologicznych w celu odzyskania ich drożności (docelowa odległość między płatami lasów, zadrzewień lub zakrzaczeń nie powinna przekraczać kilkuset metrów do 1 km i nie powinna być przecięta innymi barierami dla zwierząt); nie należy zalesiać cennych przyrodniczo obszarów otwartych, takich jak turzycowiska, bogate zespoły łąkowe, obszary podmokłe oraz osi i ciągów widokowych.

Cel 3.

Zapewnienie bezpieczeństwa mieszkańcom przez struktury przestrzenne odporne na zmiany klimatu, zagrożenia naturalne i pochodzące z działalności człowieka.

Kierunek 3.1.

Zapewnienie warunków dla rozwoju infrastruktury energetycznej oraz racjonalnego rozwoju energetyki opartej na odnawialnych źródłach energii przy wykorzystaniu naturalnych uwarunkowań regionu.

Określenie warunków i wskaźników lokalizacji urządzeń wytwarzających energię z odnawialnych źródeł energii na dachach i zadaszeniach obiektów przy określaniu wytycznych dla terenów przeznaczonych pod zabudowę usługową i produkcyjną, w szczególności wyznaczanych na obszarach optymalnej lokalizacji nowych inwestycji. Zaleca się wskazanie kompleksów zabudowy usługowej lub produkcyjnej o łącznej powierzchni przekraczającej 10 ha, a w szczególności zlokalizowanych na obszarach optymalnej lokalizacji nowych inwestycji, jako obszarów, na których na dachach i zadaszeniach obiektów mogą zostać rozmieszczone urządzenia wytwarzające energię z odnawialnych źródeł energii o mocy przekraczającej 100 kW, a także ich strefy ochronne związane z ograniczeniami w zabudowie oraz zagospodarowaniu i użytkowaniu terenu.

Kierunek 3.2.

Zapewnienie warunków dla wyposażenia terenów zurbanizowanych w urządzenia i systemy umożliwiające dostarczanie wody i odbiór ścieków oraz zagospodarowanie odpadów.

Uwzględnienie inwestycji celu publicznego o znaczeniu ponadlokalnym, wskazanych w aneksie nr 1 w pozycjach od K174 do K301 oraz od W33 do W119 i na rysunku Planu nr 9, ustalonych w następujących dokumentach:

- 1) Wojewódzkim Planie Gospodarki Odpadami dla Województwa Dolnośląskiego na lata 2016-2022, (do czasu aktualizacji dokumentu zgodnie ze zmianami wprowadzonymi ustawą z dnia 4 lipca 2019 r. o zmianie ustawy o odpadach oraz niektórych innych ustaw (Dz.U. z dnia 29 lipca 2019 r. poz. 1403),
- 2) Planie gospodarki odpadami dla województwa wielkopolskiego na lata 2016-2022 wraz z planem inwestycyjnym, (do czasu aktualizacji dokumentu zgodnie ze zmianami wprowadzonymi ustawą z dnia 4 lipca 2019 r. o zmianie ustawy o odpadach oraz niektórych innych ustaw (Dz.U. z dnia 29 lipca 2019 r. poz. 1403),
- 3) Aktualizacji Krajowego Programu Oczyszczania Ścieków Komunalnych 2017.

Kierunek 3.4.

Zmniejszenie uciążliwości przewozu towarów masowych.

Uwzględnienie inwestycji wskazanych w aneksie nr 1 na poz. K31, K32, K45, K138, K139, K140 i na rysunku Planu nr 9, ustalonych w następujących dokumentach:

- 1) Kontrakt Terytorialny dla Województwa Dolnośląskiego,
- 2) Program Operacyjny Infrastruktura i Środowisko 2014-2020,
- 3) Program zarządzania ryzykiem powodziowym dla obszaru dorzecza Odry,
- 4) Plan gospodarowania wodami na obszarze dorzecza Odry.
- 5) Założenia do planów rozwoju śródlądowych dróg wodnych w Polsce na lata 2016–2020 z perspektywą do roku 2030.

Kierunek 3.5.

Ograniczanie negatywnych skutków ekstremalnych zjawisk naturalnych – powodzi i suszy.

Uwzględnienie inwestycji celu publicznego o znaczeniu ponadlokalnym ustalonych w dokumentach krajowych, wskazanych w pozycjach od K31 do K143 w aneksie nr 1 i na rysunku Planu nr 9, w tym m.in:

- 1) zabezpieczenie lokalizacji suchych zbiorników przeciwpowodziowych w Kotlinie Kłodzkiej, Kamieniec Żąbkowicki (Kamieniec Żąbkowicki), Nagodzice (Międzyzlesie), Goszów (Stronie Śląskie), Pawłowice (Kamieniec Żąbkowicki);
- 2) zabezpieczenie lokalizacji 5 suchych zbiorników retencyjnych w Kotlinie Jeleniogórskiej: Kamienica (Stara Kamienica), Karpniki, Kostrzyca (Mysłakowice), Sędzistaw, Stara Białka (Kamienna Góra);
- 3) zabezpieczenie lokalizacji suchych zbiorników przeciwpowodziowych: Świecie (Leśna), Jurków (Leśna), Pawłowice (Żąbkowice Śląskie);

Cel 4.

Dobra dostępność transportowa i sprawne systemy infrastruktury transportowej.

Kierunek 4.1.

Zwiększenie dostępności zewnętrznej w ramach sieci TEN-T.

Uwzględnienie inwestycji wskazanych w aneksie nr 1 na poz. K1-K29, K163, K166, K170-K173, K302-K304, K312, KW2-KW11 i na rysunku Planu nr 9, ustalonych w następujących dokumentach:

- 1) Kontrakt Terytorialny dla Województwa Dolnośląskiego,
- 2) Program Operacyjny Infrastruktura i Środowisko 2014-2020,
- 3) Program Budowy Dróg Krajowych na lata 2014-2023 (z perspektywą do 2025 r.),
- 4) Krajowy Program Kolejowy do 2023 r.
- 5) Master Plan dla Transportu Kolejowego w Polsce do 2030 r.
- 6) Koncepcja przygotowania i realizacji inwestycji Port Solidarność – Centralny Port Komunikacyjny dla Rzeczypospolitej Polskiej,
- 7) Program Inwestycji Dworcowych na lata 2016 – 2023.

Kierunek E.4.1.

Zwiększenie sprawności systemu komunikacyjnego i transportu zbiorowego we WrOF

Działanie 4.1.2.

Działania z zakresu zwiększenia udziału ruchu rowerowego w transporcie WrOF

Uwzględnienie głównych tras rowerowych, wyznaczonych w Koncepcji sieci głównych tras rowerowych województwa dolnośląskiego.

Wyznaczenie elementów systemu bike & ride przy stacjach i przystankach kolejowych oraz pętlach tramwajowych a także dworcach autobusowych.

Wyznaczenie tras rowerowych umożliwiających bezpośredni dojazd rowerem z punktów centralnych miejscowości położonych w promieniu do 7 km do zintegrowanych węzłów przesiadkowych.

Uwzględnienie i uzupełnienie tras rowerowych przewidzianych w ramach Strategii Zintegrowanych Inwestycji Terytorialnych Wrocławskiego Obszaru Funkcjonalnego (ZIT WrOF), które łączą Wrocław z gminami ościennymi.

Zachowanie rezerwy terenowej na prowadzenie tras rowerowych po zlikwidowanych liniach kolejowych i dowiezanie ich do układu drogowego.

Planowanie i realizacja pozostałych tras rowerowych wzdłuż dróg gminnych pozwalających na powiązanie jednostek osadniczych bezpośrednio z celami codziennych dojazdów do szkoły, pracy i usług lub przystanków i węzłów transportu zbiorowego, mogących stanowić jeden z etapów tych podróży (z zachowaniem odpowiednich rozwiązań zapewniających bezpieczeństwo, adekwatnych, w szczególności do natężenia ruchu na poszczególnych odcinkach tych dróg).

Kierunek E.4.2.

Zapewnienie wysokiej jakości życia i inwestowania, przy zachowaniu wysokich wartości i cech krajobrazu kulturowego WrOF

Działanie 4.2.1.

Działania z zakresu podniesienia jakości zamieszkania.

Ograniczenie przeznaczania pod zabudowę podlegającą ochronie przed hałasem terenów narażonych na ponadnormatywne oddziaływanie infrastruktury transportowej. Poza terenami miast pod zabudowę podlegającą ochronie przed hałasem, zaleca się przeznaczanie terenów położonych w odległościach co najmniej:

- 1) 100 m od linii kolejowych zaliczanych do sieci TEN-T
- 2) 100 m od autostrad, dróg ekspresowych oraz głównych ruchu przyspieszonego,
- 3) 50 m od dróg głównych.

Separowanie terenów zabudowy podlegającej ochronie przed hałasem od obiektów i terenów zabudowy produkcyjnej i usługowej poprzez ustalenie minimalnych odległości między terenami zabudowy podlegającej ochronie przed hałasem a dużymi zwartymi kompleksami terenów zabudowy produkcyjnej, usługowej lub produkcyjno-usługowej. Poza terenami miast zaleca się aby zachowywać parametr odległości co najmniej 150 m między terenami zabudowy podlegającej ochronie przed hałasem a zwartymi kompleksami zabudowy produkcyjnej, usługowej lub produkcyjno-usługowej o powierzchni przekraczającej 10,0ha.

Określenie minimalnych odległości pomiędzy terenami zabudowy podlegającej ochronie przed hałasem a najbliższymi terenami zabudowy związanej z potencjalną emisją fetoru. Zaleca się zachowanie odległości terenów zabudowy podlegającej ochronie przed hałasem co najmniej:

- 1) 400 m od najbliższych terenów zabudowy związanej z wielkotowarową produkcją zwierzęcą, stanowiącą przedsięwzięcie mogące zawsze znacząco oddziaływać na środowisko (powyżej 210 DJP),
- 2) 300 m od najbliższych terenów istniejącej lub projektowanej zabudowy związanej z wielkotowarową produkcją zwierzęcą, stanowiącą przedsięwzięcie mogące potencjalnie znacząco oddziaływać na środowisko (od 60 do 210 DJP),
- 3) 300 m od najbliższych terenów zabudowy istniejącej lub projektowanej związanej z przetwarzaniem i składowaniem odpadów.

Działanie 4.2.2.

Działania z zakresu zachowania wysokich wartości i cech krajobrazu kulturowego WrOF.

Wskazywanie obiektów, zespołów i obszarów zabytkowych do objęcia ochroną konserwatorską (wpis do rejestru zabytków lub ujęcie w ewidencji zabytków), w tym dóbr kultury współczesnej.

Wprowadzanie wytycznych w zakresie zasad ochrony i zagospodarowania dóbr kultury współczesnej.

Kierunek E.4.3.

Skuteczna ochrona walorów przyrodniczo-krajobrazowych i racjonalne wykorzystanie zasobów

Działanie 4.3.1.

Działania z zakresu zapewnienia odpowiedniej jakości i spójności terenów cennych przyrodniczo i krajobrazowo.

Uwzględnienie i zachowanie ciągłości wskazanych w Planie korytarzy ekologicznych o znaczeniu ponadlokalnym (łądowych i rzecznych) poprzez uszczegółowienie ich przebiegu oraz określenie zasad ich zagospodarowania w oparciu o aktualne opracowania ekofizjograficzne i inwentaryzacje przyrodnicze, z uwzględnieniem lokalnych uwarunkowań przestrzennych.

Przy wyznaczaniu korytarzy ekologicznych o znaczeniu ponadlokalnym zaleca się zachowanie poniższych parametrów:

1) szerokość korytarza ekologicznego łądowego lub rzeczno-łądowego (międzynarodowe) powinna wynosić co najmniej 300 m, przy czym wskazane jest uzyskanie szerokości korytarza pomiędzy 1000 m a 5000 m, wyznaczonego poza terenami zabudowanymi i terenami zurbanizowanymi,

2) szerokość korytarza ekologicznego łądowego (krajowego) powinna wynosić co najmniej 200 m, przy czym wskazane jest uzyskanie szerokości korytarza pomiędzy 300 m a 1000 m, wyznaczonego poza terenami zabudowanymi i terenami zurbanizowanymi,

3) szerokość korytarza ekologicznego łądowego (regionalnego) powinna wynosić co najmniej 200 m, przy czym wskazane jest uzyskanie szerokości korytarza pomiędzy 300 m a 1000 m, wyznaczonego poza terenami zabudowanymi i terenami zurbanizowanymi,

4) szerokość korytarza ekologicznego rzeczno-łądowego o znaczeniu ponadlokalnym (w tym odcinki wymagające szczególnej ochrony) powinna wynosić co najmniej 50 m, przy czym wskazane jest uzyskanie szerokości korytarza pomiędzy 100 m a 300 m, wyznaczonego poza terenami zabudowanymi i terenami zurbanizowanymi.

Uwzględnienie i zachowanie ciągłości wskazanych w Planie (WrOF) korytarzy ekologicznych o znaczeniu lokalnym (łądowych i rzecznych) poprzez uszczegółowienie ich przebiegu oraz określenie zasad ich zagospodarowania w oparciu o aktualne opracowania ekofizjograficzne i inwentaryzacje przyrodnicze, z uwzględnieniem lokalnych uwarunkowań przestrzennych. Przy wyznaczaniu korytarzy ekologicznych o znaczeniu lokalnym zaleca się zachowanie szerokości korytarza nie mniejszej niż 30m, przy czym wskazane jest uzyskanie szerokości korytarza pomiędzy 50 m a 100 m, wyznaczonego poza terenami zabudowanymi.

Zapewnienie drożności i prawidłowego funkcjonowania korytarzom ekologicznym wyznaczonym na podstawie wskazanych we WrOF korytarzy ekologicznych o znaczeniu ponadlokalnym poprzez:

1) ustalenie minimalnych odległości między terenami lasów, gdzie zaleca się aby odległość ta wynosiła nie więcej niż 500 m a przestrzeń między nimi nie była przecięta barierami utrudniającymi przemieszczanie się zwierząt,

2) wskazanie, wymagających ochrony przed zalesieniem, cennych przyrodniczo obszarów otwartych, takich jak turzycowiska, zespoły łąk i pastwisk, obszarów podmokłych oraz osi i ciągów widokowych,

3) określenie zakresu ochrony przed lokowaniem zwartej zabudowy i infrastruktury technicznej

4) sformułowanie warunków zabezpieczenia przed zabudowywaniem dolin rzecznych poza terenami zabudowanymi i terenami zurbanizowanymi,

5) określenie zasięgu i zakresu zabezpieczenia przed zabudową niezabudowanych terenów (cennych) starorzeczy oraz ustalenie warunków ich odtworzenia.

Uwzględnienie systemu ochrony przyrody i zieleni miejskiej Wrocławia ustalonego w Studium uwarunkowań i kierunków zagospodarowania przestrzennego Wrocławia – w celu stworzenia docelowego spójnego układu pierścieniowo-klinowego miasta z jego otoczeniem.

Ograniczenie, w miarę możliwości, rozdzielania inwestycjami liniowymi lub dużymi terenami zabudowy, które mogłyby stanowić istotną barierę przestrzenną, dużych kompleksów leśnych oraz innych obszarów przyrodniczo cennych takich jak turzycowiska, zespoły łąk i pastwisk, obszarów podmokłych poprzez ustalenie wytycznych pozwalających na zachowanie zwarteści tych obszarów. Zaleca się aby nie dzielić funkcjonalnie kompleksów leśnych oraz innych obszarów przyrodniczo cennych takich jak turzycowiska, zespoły łąk i pastwisk o powierzchni powyżej 100 ha i nie dopuszczać na ich obszarze dużych kompleksów zabudowy o powierzchni przekraczającej 10 ha.

Działanie 4.3.2.

Działania z zakresu ochrony i racjonalnego wykorzystania zasobów przyrodniczych.

Ustalanie wytycznych sprzyjających przeznaczeniu gruntów o niskiej klasie bonitacyjnej pod zalesienia i zadrzewienia.

Ustalanie wytycznych w zakresie gospodarczego wykorzystania wód opadowych i roztopowych oraz wody szarej.

Kierunek E.4.4.

Kształtowanie struktury osadniczej WrOF w sposób umożliwiający zabezpieczenie przed skutkami zmian klimatu oraz negatywnymi skutkami działalności człowieka

Działanie 4.4.1.

Działania z zakresu wdrażania systemu zielonej infrastruktury.

Uwzględnienie Systemu Zielonej Infrastruktury składającego się z jednostek Zielonej Infrastruktury (ZI), wskazanych na rysunku Planu nr 12 – tworzących kliny, ringi oraz łączniki stanowiące ciągłą całość przestrzenną, umożliwiającą przepływy środowiskowe i przyrodnicze wokół Wrocławia oraz do wewnątrz i na zewnątrz miasta. W granicach wszystkich jednostek Zielonej Infrastruktury (ZI) wskazanych na rysunku Planu nr 12, ustala się:

- 1) zachowanie wolnej od zabudowy przestrzeni pomiędzy jednostkami osadniczymi umożliwiającej swobodne przemieszczanie się dziko żyjących zwierząt – przy czym zaleca się pozostawienie między miejscowościami wolnych od zabudowy (z wyłączeniem dróg i sieci uzbrojenia terenu) pasów terenu o szerokości co najmniej 500 m,
- 2) zapewnienie połączenia jednostek Zielonej Infrastruktury systemem tras rowerowych – w szczególności na terenach Skarbu Państwa oraz samorządu terytorialnego,
- 3) zapewnienie ciągłości korytarzy migracyjnych wzdłuż cieków naturalnych niebędących rzekami poprzez określenie wytycznych w zakresie minimalnych szerokości pasów lub pasa terenu wyłączonych spod zabudowy i zachowanych dla naturalnych procesów przyrodniczo-środowiskowych lub nasadzeń zieleni wysoką gatunkami rodzimymi – przy czym zaleca się, aby ich szerokość wynosiła co najmniej po 20m po obu stronach cieków lub 30m w przypadku pasa zlokalizowanego jedynie po jednej stronie cieku,
- 4) zapewnienie ciągłości korytarzy migracyjnych wzdłuż rzek poprzez określenie wytycznych w zakresie minimalnych szerokości pasów lub pasa terenu wyłączonych spod możliwości zabudowy i zachowanych dla naturalnych procesów przyrodniczo-środowiskowych lub nasadzeń zieleni wysoką gatunkami rodzimymi – przy czym zaleca się, aby ich szerokość wynosiła co najmniej po 30m po obu stronach rzeki lub 50m w przypadku pasa zlokalizowanego jedynie po jednej stronie rzeki,
- 5) na styku Wrocławia z poszczególnymi gminami wyznaczyć lub zachować, w ramach jednostek ZI, otwarte korytarze przewietrzające poprzez określenie wytycznych w zakresie ich zabezpieczenia przed zabudowaniem i ustalenia właściwego sposobu ich zagospodarowania – przy czym zaleca się, aby zagospodarowywać ich wnętrza zakrzewieniami, a obrzeża zieleni wysoką, gdzie wskazane jest by szerokość zewnętrznych pasów terenów zieleni wysokiej miała szerokość co najmniej 15 m, a udział zieleni wysokiej w obszarze zajmowanym przez korytarz przewietrzający wynosił co najmniej 25% jego powierzchni w odniesieniu do danej jednostki ZI,
- 6) zachowanie istniejących cieków i zbiorników wodnych poprzez określenie wytycznych w zakresie kierunków i wskaźników dotyczących zagospodarowania oraz użytkowania terenów zapewniających utrzymanie migracji i bioróżnorodności oraz pozwalających na zachowanie ich pierwotnych parametrów retencyjnych w zakresie pojemności i zdolności przepływowej, a w miarę możliwości umożliwiających zwiększenie ich zdolności retencyjnych,
- 7) ograniczenie rozwoju przestrzennego zabudowy poprzez określenie wytycznych dotyczących maksymalnych zasięgów rozwoju przestrzennego zabudowy, przy czym zaleca się aby przeznaczać pod rozwój zabudowy tereny położone w odległości nie większej niż 300m od granic terenów już zabudowanych,
- 8) zachowanie ciągłości korytarzy złożonych z otwartych terenów poprzez określenie wytycznych w zakresie kierunków i wskaźników dotyczących zagospodarowania oraz użytkowania terenów ustalających minimalne szerokości korytarzy złożonych z terenów otwartych, przy czym zaleca się, aby szerokość tych korytarzy wynosiła od 200 do 500m,
- 9) zapewnienie odpowiednich stosunków wodnych poprzez wprowadzenie wytycznych dotyczących:
 - a) zasad regulowania stosunków wodnych przed zlokalizowaniem zabudowy i dostosowania systemu melioracyjnego do nowych warunków zagospodarowania,
 - b) zasad zachowania naturalnego poziomu retencji przy zmianie przeznaczenia terenu.

W granicach jednostek Zielonej Infrastruktury (ZI), wskazanych na rysunku Planu nr 12, ustala się:

- 1) wykluczenie możliwości lokalizacji wielkotowarowych gospodarstw rolnych,
- 2) łączenie terenów jednostek ZI systemem tras rowerowych.

W granicach jednostek Zielonej Infrastruktury (ZI), wskazanych na rysunku Planu nr 12, oznaczonych symbolami: PZA_1, PZA_2, PZA_3, PZA_WP_1, PZA_WT_2, PZA_WT_3, PZA_WT_WP_2 ustala się:

- 1) bezwzględne utrzymanie zieleni wysokiej we wszystkich formach oraz na wszystkich terenach użytkowanych jako: użytki ekologiczne, grunty zadrzewione i zakrzewione na użytkach rolnych, grunty leśne, tereny rekreacyjno-wypoczynkowe, parki, zieleńce i tereny zieleni osiedlowej, cmentarze oraz lasy gminne, z dopuszczeniem jej usunięcia jedynie na ważne cele publiczne z zakresu infrastruktury technicznej i komunikacyjnej,
- 2) zachowanie, uzupełnienie oraz wprowadzanie nasadzeń zieleni wysokiej wzdłuż cieków naturalnych oraz dróg publicznych,
- 3) zachowanie i wprowadzanie nowych zadrzewień wzdłuż miedz.

Określenie dla terenu jednostek Zielonej Infrastruktury (ZI), wskazanych na rysunku Planu nr 12, oznaczonych symbolami: PZA_1, PZA_WP_1, PZB_1, PZB_WP_1, PZC_1, PZC_WP_1 wytycznych w zakresie zachowania odpowiednich proporcji między publicznymi terenami zieleni a terenami zabudowy mieszkaniowej, produkcyjnej

lub usługowej wyrażonych przy pomocy wskaźnika. Zaleca się, aby wskaźnik określający proporcje ustalony był jako iloraz powierzchni wydzielonych funkcjonalnie publicznych terenów zieleni do powierzchni terenów zabudowy mieszkaniowej oraz terenów zabudowy produkcyjnej lub usługowej i wynosił odpowiednio:

1) dla terenów zabudowy mieszkaniowej – co najmniej 0,1, tj. co najmniej 1000m² ogólnodostępnych terenów zieleni na 1ha terenów zabudowy mieszkaniowej,

2) dla terenów zabudowy produkcyjnej lub usługowej – co najmniej 0,01, tj. co najmniej 100m² powierzchni ogólnodostępnych terenów zieleni na 1ha terenów zabudowy produkcyjnej lub usługowej.

Zachowanie zwartości jednostek osadniczych o wykształconej strukturze funkcjonalno-przestrzennej w granicach jednostek Zielonej Infrastruktury (ZI), wskazanych na rysunku Planu nr 12, oznaczonych symbolami: PZB_1, PZB_2, PZB_3, PZB_WP_1, PZB_WP_2, PZB_WP_3, PZB_WT_2, PZB_WT_3 poprzez określenie wytycznych w zakresie ograniczenia przeznaczania pod rozwój zabudowy terenów znajdujących się na zwartych kompleksach terenów otwartych, zlokalizowanych poza granicami jednostek osadniczych.

Określenie wytycznych dla terenów jednostek Zielonej Infrastruktury (ZI), wskazanych na rysunku Planu nr 12, oznaczonych symbolami: PZA_WP_1, PZA_WT_WP_2, PZB_WP_1, PZB_WP_2, PZB_WP_3, PZC_WP_1, PZC_WP_2, PZC_WP_3, PZC_WT_WP_2, PZC_WT_WP_3 ograniczających możliwość lokalizacji działalności produkcyjnej zaliczonej do przedsięwzięć mogących zawsze znacząco oddziaływać na środowisko.

Działanie 4.4.2.

Działania z zakresu ograniczania negatywnych skutków zjawisk naturalnych – powodzi i suszy

Uwzględnienie granic i funkcji polderów przeciwpowodziowych.

Określenie wytycznych w zakresie zasad zatrzymywania i wykorzystania odpływu wód opadowych i roztopowych z dachów i powierzchni uszczelnionych celem zatrzymywania tych wód w miejscu ich wystąpienia, w szczególności zaleca się wprowadzenie ustaleń w ww. zakresie dla: 1) obszarów optymalnej lokalizacji nowych inwestycji. 2) innych terenów przeznaczanych pod rozwój skoncentrowanej działalności gospodarczej, o powierzchni większej niż 5 ha, 3) obiektów handlowych o powierzchni sprzedaży powyżej 2000 m².

Określenie wytycznych zapewniających zachowanie w stanie naturalnym terenów zależnych od wód i innych ekosystemów utrzymujących wysoką zdolność retencyjną typu: mokradła, bagna, trzęsawiska, mszary, torfowiska itp.

Działanie 4.4.3.

Działania z zakresu kształtowania zwartej struktury osadniczej WrOF odpornej na skutki zmian klimatu

Planowanie rozwoju struktur przestrzennych w oparciu o metodę Transit Oriented Development (TOD). Zaleca się wprowadzenie wytycznych zapewniających mieszkańcom jednostki osadniczej pieszy dostęp o zasięgu do 800 m:

1) do usług podstawowych z zakresu oświaty, handlu, gastronomii, zdrowia, sportu i rekreacji – pozwalających na zaspokojenie większości codziennych potrzeb mieszkańców jednostki,

2) do węzła komunikacji zbiorowej, szczególnie opartego na komunikacji szynowej.

Powiązanie rozwój osadnictwa z systemem transportowym, w szczególności z transportem szynowym – kolejowym i tramwajowym. W pierwszej kolejności zaleca się lokalizowanie zabudowy mieszkaniowej wraz z związanymi z nią usługami w odległościach do:

1) 800 m od stacji i przystanków kolejowych,

2) 500 m od przystanków tramwajowych,

przy czym w bezpośrednim sąsiedztwie linii kolejowych zaleca się lokalizowanie zabudowy o funkcjach usługowych, niezaliczonej do zabudowy podlegającej ochronie przed hałasem.

W przypadku wypełnienia zabudową przestrzeni znajdujących się, w odległości do 800 m od stacji i przystanków kolejowych oraz do 500 m od przystanków tramwajowych – wypracowanie wytycznych pozwalających na ograniczanie lokalizowania zabudowy mieszkaniowej wraz ze związanymi z nią usługami w odległości większej niż 2000m od stacji i przystanków kolejowych lub przystanków tramwajowych.

Lokalizowanie nowej zabudowy mieszkaniowej wielorodzinnej przede wszystkim na terenie miast.

Ograniczenie lokalizacji zabudowy mieszkaniowej wielorodzinnej poza terenami miast do zabudowy niskiej, przy zaleceniu lokalizowania jej w odległości do 800 m od stacji i przystanków kolejowych lub przystanków tramwajowych lub szkół podstawowych.

Lokalizowanie nowej intensywnej zabudowy mieszkaniowej jednorodzinnej na terenach obsługiwanych przez publiczny transport zbiorowy, w szczególności szynowy. Zaleca się, aby poza terenami miejskimi nową intensywną zabudowę mieszkaniową jednorodziną – szeregową, tańcuchową oraz zwartą – lokalizować w odległości do:

1) 2000 m od stacji i przystanków kolejowych lub przystanków tramwajowych lub

2) 1200 m od szkół podstawowych.

Określenie wytycznych pozwalających na ograniczenie zasięgu rozwoju przestrzennego jednostek osadniczych nieposiadających dostępu do stacji i przystanków kolejowych lub przystanków tramwajowych lub

niewyposażonych w szkołę podstawową. Zaleca się, aby w pierwszej kolejności pod rozwój przeznaczać tereny niezabudowane zlokalizowane pomiędzy istniejącą zabudową w granicach jednostki osadniczej, a w przypadku braku takich terenów – tereny położone w bezpośrednim sąsiedztwie zabudowy, lecz w odległości nie większej niż 100 m od granic obszarów jednostki osadniczej o wykształconej w pełni, zwartej strukturze funkcjonalno-

przestrzennej.

Uwzględnienie lokalnych warunków nasłoneczniania terenu przy ustalaniu wytycznych dla kształtowania terenów mieszkaniowych pod kątem optymalnego wykorzystania energii solarnej do wytwarzania energii cieplnej i elektrycznej oraz minimalizacji zjawiska kumulacji ciepłej poprzez określenie zasad:

- 1) kształtowania układu drogowego w sposób determinujący kierunki sytuowania zabudowy,
 - 2) kształtowania wysokości zabudowy na terenach sąsiednich,
 - 3) dopasowania rodzajów dachu i ich kąta nachylenia do lokalnych warunków,
 - 4) nasycania terenów zabudowy zielenią – w szczególności wysoką,
 - 5) ograniczania powstawania dużych połaci terenu o utwardzonej nawierzchni, cechujących się wysokim poziomem akumulacji ciepłej,
 - 6) defragmentacji dużych połaci terenu o utwardzonej nawierzchni elementami wprowadzającymi zacienienie.
- Określenie wytycznych kształtowania zabudowy i zagospodarowania terenu oraz jego wyposażenia uwzględniające warunki przewietrzania terenów poprzez określenie zasad:

- 1) kształtowania układu przestrzennego zabudowy i zagospodarowania terenu zapewniających odpowiednie warunki przewietrzania na terenach zabudowanych i przeznaczonych pod zabudowę,
 - 2) uwzględniania systemu terenów zieleni jako elementu wpływającego na warunki przewietrzania,
 - 3) określania udziału terenów biologicznie czynnych oraz zieleni wysokiej, w tym na terenach komunikacyjnych.
- Wprowadzanie szpalerów lub alei drzew w obszarach dróg lub w ich bezpośrednim sąsiedztwie. W przypadku braku możliwości wprowadzenia szpalerów lub alei w pasach drogowych wzdłuż zabudowy kwartałowej, czy pierzejowej w ścisłej zabudowie śródmiejskiej, stosowanie podcieni lub arkad umożliwiających, poza ruchem powietrza, swobodne przemieszczanie się osób w tej przestrzeni.

Zachowywanie pomiędzy jednostkami osadniczymi wolnych od zabudowy i zagospodarowania (z wyłączeniem dróg i sieci uzbrojenia terenu) terenów otwartych lub zalesionych. Zaleca się, aby wolne od zabudowy i zagospodarowania przestrzenie otwarte lub zalesione miały szerokość co najmniej 500m, a w przypadku gdy odległość ta jest mniejsza niż 500m zaleca się ograniczenie rozwoju zabudowy na kierunkach, w których mogłby on doprowadzić do dalszego zmniejszenia przestrzeni wolnej od zabudowy pomiędzy jednostkami osadniczymi.

Postulaty zawarte w Planie zagospodarowania przestrzennego województwa dolnośląskiego dla gminy Wrocław:

Cel 1.

Zapewnienie warunków zrównoważonego rozwoju społeczno-gospodarczego oraz dostępu do usług i rynku pracy dzięki hierarchicznej strukturze sieci osadniczej.

Kierunek 1.4.

Zwiększenie dostępności przestrzeni i usług publicznych dla osób ze szczególnymi potrzebami.

Kształtowanie polityki przestrzennej na terenie gmin w sposób zapewniający wysoką jakość życia mieszkańcom poprzez:

- 1) planowanie zabudowy mieszkaniowej, przestrzeni publicznych, oraz infrastruktury usług publicznych, spełniających wymogi dostępności dla osób ze szczególnymi potrzebami,
- 2) określenie wskaźnika udziału mieszkań przeznaczonych dla osób ze szczególnymi potrzebami w nowo budowanych mieszkaniach;

Uwzględnienie w studiach gmin konieczności przeprowadzenia inwentaryzacji i audytów dotyczących występowania w przestrzeni publicznej barier ograniczających dostępność obiektów dla osób ze szczególnymi potrzebami.

Cel 2.

Racjonalny i zrównoważony sposób wykorzystania zasobów środowiska przyrodniczego, kulturowego i krajobrazu

Kierunek 2.1.

Stworzenie spójnego regionalnego systemu ochrony przyrody, funkcjonującego w ramach struktur krajowych i europejskich.

Uwzględnianie w polityce przestrzennej gminy konieczności ochrony zasobów środowiska przyrodniczego zgodnie z zasadą zrównoważonego rozwoju (w tym zapisów zawartych w obowiązujących planach ochrony obszarów chronionych).

Ograniczenie lokalizowania elementów i obiektów infrastruktury technicznej w miejscach ekspozycyjnych widokowo, ochrona i zagospodarowanie punktów widokowych, ochrona i kształtowanie ciągów i osi widokowych. Uwzględnianie studiów i ocen zmian krajobrazu w pracach nad lokalnymi dokumentami strategicznymi i planistycznymi.

Obszary korytarzy ekologicznych zidentyfikowanych w Planie oraz w lokalnych opracowaniach planistycznych należy w miarę możliwości chronić przed zabudową ciągłą i lokalizowaniem infrastruktury, planować zalesienia i

zadrzewienia pomiędzy istniejącą zabudową i obszarami przyległymi.

Ograniczenie zabudowy dolin rzecznych (ochrona brzegów rzek przed zabudową, gradzeniem, osuszaniem i niszczeniem szaty roślinnej) w celu zachowania drożności korytarzy ekologicznych i minimalizowania skutków powodzi.

Kierunek 2.2.

Wykorzystanie zasobów dziedzictwa kulturowego i krajobrazu.

Uwzględnianie założeń „Programu opieki nad zabytkami województwa dolnośląskiego” w gminnych programach opieki nad zabytkami w celu skoordynowania działań w sferze ochrony zabytków.

Wskazywanie w dokumentach planistycznych obiektów i obszarów, które powinny uzyskać ustawową formę ochrony zabytków (wpis do rejestru zabytków lub ujęcie w wojewódzkiej ewidencji zabytków).

Obejmowanie ochroną w formie parku kulturowego obszarów o wysokich walorach historycznych, artystycznych i krajobrazowych.

Proponuje się utworzenie następującego parku kulturowego - Zespół Hali Stulecia we Wrocławiu,

Realizacja funkcji turystycznych w ramach rewitalizacji obszarów zdegradowanych.

Realizacja Blue Velo - Odrzańskiej Trasy Rowerowej wskazanej na rysunku Planu nr 2. System ochrony zasobów przyrodniczych, krajobrazowych i kulturowych, zgodnie z Koncepcją przebiegu trasy Odrzańskiej Drogi Rowerowej.

W obszarach stykowych wyznaczonych w Planie obszarów funkcjonalnych zapewnienie ciągłości planowanych głównych tras rowerowych województwa dolnośląskiego o przebiegu w korytarzach wskazanych na rysunku Planu nr 2 System ochrony zasobów przyrodniczych, krajobrazowych i kulturowych zgodnie z Koncepcją sieci głównych tras rowerowych województwa dolnośląskiego

Kierunek 2.3.

Ochrona i racjonalne wykorzystanie zasobów środowiska.

Uwzględnienie ochrony udokumentowanych złóż o znaczeniu ogólnokrajowym i regionalnym i planowanie przeznaczenia terenów w sposób niewywołujący potencjalnych konfliktów związanych z ich eksploatacją.

Ograniczanie przeznaczania zwartych kompleksów gruntów rolnych na zabudowę mieszkaniową i usługową.

Uwzględnienie obszarów i wymogów ochrony Głównych Zbiorników Wód Podziemnych (GZWP) i Lokalnych Zbiorników Wód Podziemnych (LZWP), które zostały wskazane na rysunku Planu nr 4. Zasoby środowiska, jako obszary ochrony Zbiorników Wód Podziemnych, zgodnie z warunkami określonymi w planach gospodarowania wodami.

Uwzględnienie w planowaniu przestrzennym występowania wpływów eksploatacji górniczej w zasięgu terenów górniczych.

Cel 3.

Zapewnienie bezpieczeństwa mieszkańcom przez struktury przestrzenne odporne na zmiany klimatu, zagrożenia naturalne i pochodzące z działalności człowieka.

Kierunek 3.1.

Zapewnienie warunków dla rozwoju infrastruktury energetycznej oraz racjonalnego rozwoju energetyki opartej na odnawialnych źródłach energii przy wykorzystaniu naturalnych uwarunkowań regionu.

Uwzględnienie możliwości realizacji inwestycji wynikających z planów rozwoju przedsiębiorstw energetycznych w lokalnych opracowaniach planistycznych, w zakresie wskazanym w aneksie nr 3 i na rysunku Planu nr 6.

Zastosowanie zapisów w lokalnych opracowaniach planistycznych wskazujących realizację sieci energetycznych jako podziemnych na terenach zabudowanych oraz przeznaczonych pod rozwój zabudowy. Realizację napowietrznych sieci proponuje się dopuszczać jedynie w uzasadnionych przypadkach, na obszarach regionalnych stref aktywności gospodarczej oraz innych kompleksów zabudowy produkcyjnej lub usługowej o łącznej powierzchni powyżej 10 ha.

Wykonanie i uwzględnienie bilansu energetycznego, zawierającego analizę potrzeb transportowych użytkowników terenów oraz lokalnych warunków dla rozwoju odnawialnych źródeł energii, przy planowaniu rozwoju przestrzennego gmin.

Zastosowanie zapisów w lokalnych opracowaniach planistycznych wskazujących wykorzystanie odnawialnych źródeł energii oraz gazu ziemnego jako podstawowego paliwa do zasilania urządzeń wytwarzających energię cieplną, szczególnie w zakresie rozwiązań indywidualnych i grupowych.

Dążenie do wyposażenia w sieć gazową, umożliwiającą wykorzystanie gazu ziemnego do celów grzewczych, wszystkich terenów zabudowanych, w szczególności w jednostkach osadniczych liczących powyżej 0,5 tys. mieszkańców. W przypadku braku:

1) możliwości technicznych lub warunków ekonomicznych dla rozwoju sieci gazowej w oparciu o system gazu ziemnego, należy dążyć do dostarczenia gazu przez lokalizację lokalnych systemów dystrybucyjnych opartych na stacjach skroplonego gazu ziemnego,

2) dostępu do dystrybucyjnej sieci gazowej na terenach o rozproszonej zabudowie oraz w jednostkach osadniczych liczących poniżej 0,5 tys. mieszkańców należy preferować zasilanie gazem płynnym.

Uwzględnienie ograniczeń dla rozwoju energetyki wiatrowej wynikających z dokumentu wspomagającego politykę Zarządu Województwa Dolnośląskiego w zakresie energetyki ze źródeł odnawialnych - „Studium przestrzennych uwarunkowań rozwoju energetyki wiatrowej w województwie dolnośląskim”.

Uwzględnienie preferencji dla lokalizacji elektrowni fotowoltaicznych na obszarach:

- 1) położonych w sąsiedztwie dróg i linii elektroenergetycznych,
 - 2) niskim nachyleniu terenu – obszary nizinne,
 - 3) wysokim nasłonecznieniu,
 - 4) nieużytków i gleb nieprzydatnych rolniczo, oraz na dachach obiektów wielkopowierzchniowych
- Umożliwienie wykorzystania cieków i zbiorników wodnych do produkcji energii, w szczególności w miejscach lokalizacji urządzeń piętrzących.

Kierunek 3.2.

Zapewnienie warunków dla wyposażenia terenów zurbanizowanych w urządzenia i systemy umożliwiające dostarczanie wody i odbiór ścieków oraz zagospodarowanie odpadów.

Stosowanie indywidualnych rozwiązań w zakresie zaopatrzenia w wodę:

- a) powinno być możliwe wyłącznie na terenach o niskiej koncentracji osadnictwa (jednostek osadniczych posiadających poniżej 0,5 tys. mieszkańców) oraz niskiej intensywności zabudowy (zabudowa mieszkaniowa jednorodzinna wolnostojąca lub bliźniacza oraz zabudowa zagrodowa),
- b) poza terenami o niskiej koncentracji osadnictwa i intensywności zabudowy, powinno być ograniczone do celów gospodarczych i produkcyjnych oraz przeciwpożarowych.

Stosowanie indywidualnych rozwiązań w zakresie odprowadzenia ścieków komunalnych:

- 1) na terenach aglomeracji ściekowych, zgodnie z warunkami określonymi w AKPOŚK 2017,
- 2) poza aglomeracjami ściekowymi
 - a) powinno być możliwe wyłącznie na terenach o niskiej koncentracji osadnictwa (jednostek osadniczych posiadających poniżej 0,5 tys. mieszkańców) oraz niskiej intensywności zabudowy (zabudowa mieszkaniowa jednorodzinna wolnostojąca lub bliźniacza oraz zabudowa zagrodowa),
 - b) powinno być ograniczone na terenach zabudowy mieszkaniowej wielorodzinnej oraz jednorodzinnej szeregowej i grupowej.

W lokalnych opracowaniach planistycznych, na podstawie opracowań ekofizjograficznych, zaleca się wskazanie zasięgu terenów, na których możliwe jest stosowanie przydomowych oczyszczalni ścieków.

Kierunek 3.3.

Zapewnienie warunków dla rozwoju infrastruktury telekomunikacyjnej.

Wspieranie rozwoju systemów łączności bezprzewodowej oraz uwzględnianie stref ochronnych wokół obiektów radiowo-telewizyjnych oraz pasów ochronnych linii radiowych.

Zapewnienie zintegrowanego rozwoju infrastruktury telekomunikacyjnej z infrastrukturą energetyczną, wodnokanalizacyjną i transportową.

Kierunek 3.4.

Zmniejszenie uciążliwości przewozu towarów masowych.

Uwzględnienie budowy międzynarodowego intermodalnego portu śródlądowego w miejscu planowanego Nowego Portu Miejskiego „Rędzin”.

Kierunek 3.5.

Ograniczanie negatywnych skutków ekstremalnych zjawisk naturalnych – powodzi i suszy.

Ograniczanie zabudowy na terenach zagrożonych powodzią oraz wdrażanie (po opracowaniu) wytycznych Planu Zarządzania ryzykiem powodziowym dla obszaru dorzecza Odry w zakresie „Lokalizacyjnych i technicznych aspektów zabudowy na obszarach zagrożonych powodzią”.

Ograniczanie zabudowy na terenach zagrożonych powodzią, w tym dostosowanie zagospodarowania i warunków technicznych zabudowy do stopnia zagrożenia, z uwzględnieniem cyklicznych zalewów.

Uwzględnienie w lokalnych dokumentach planistycznych ustaleń przestrzennych z zakresu małej retencji, wynikających z opracowanego programu małej retencji dla województwa dolnośląskiego (patrz: pkt 1. Postulaty kierowane do Rządu RP).

Uwzględnienie w lokalnych dokumentach planistycznych granic i funkcji polderów.

Uwzględnienie komponentu adaptacyjnego (do zmian klimatu) w dokumentach planistycznych, strategicznych i operacyjnych gminy, w tym m.in. odtwarzanie starorzeczy i obszarów bagiennych jako naturalnych terenów retencyjnych.

Wyznaczenie w opracowaniach ekofizjograficznych obszarów o dużej zdolności retencyjnej i terenów o obniżonej pojemności retencyjnej, które wymagają kompensacji oraz uwzględnianie tych obszarów i terenów w miejscowych planach zagospodarowania przestrzennego oraz w decyzjach lokalizacyjnych i w decyzjach o warunkach zabudowy.

Kierunek 3.6.

Ograniczanie negatywnych skutków działalności człowieka zagrażających zdrowiu i bezpieczeństwu mieszkańców.

Planowanie terenów nowej zabudowy mieszkaniowej na obszarach znajdujących się poza zasięgiem ponadnormatywnego oddziaływania hałasu.

Uwzględnienie strefowego rozmieszczenia terenów, polegającego na lokalizacji terenów niepodlegających ochronie akustycznej w sąsiedztwie terenów, na których usytuowane są ponadnormatywne źródła dźwięku.

Ograniczenie planowania terenów nowej zabudowy mieszkaniowej na obszarach, które nie posiadają:

- 1) możliwości zaopatrzenia w ciepło sieciowe lub nie przewiduje się rozwoju systemów ciepłowniczych;
 - 2) dostępu do sieci gazowej lub nie planuje się wyposażenia w sieć gazową;
- z wyjątkiem terenów zabudowy mieszkaniowej, gdzie do zaopatrzenia w ciepło wykorzystywane będą odnawialne źródła energii.

Zachowanie bezpiecznej odległości od zakładów o dużym i o zwiększonym ryzyku wystąpienia poważnej awarii przemysłowej, które zostały zamieszczone w Aneksie nr 2 a ich rozmieszczenie zostało pokazane na rysunku Planu nr 8. Bezpieczeństwo.

Cel 4.

Dobra dostępność transportowa i sprawne systemy infrastruktury transportowej.

Kierunek 4.2.

Integracja działań w ramach głównych korytarzy drogowych o kluczowym i strategicznym znaczeniu z punktu widzenia rozwoju województwa.

W ramach wskazanych ciągów drogowych postuluje się o uwzględnienie rezerw terenowych z uwagi na możliwość ujednolicenia parametrów użytkowych dróg wchodzących w skład danego korytarza. Szczególnie istotnym jest zapewnienie możliwości dostosowania parametrów technicznych dróg do obowiązujących normatywów, w oparciu o realne uwarunkowania terenowe. W miarę możliwości należy ograniczać lokalizację nowych zjazdów oraz skrzyżowań z drogami dojazdowymi i lokalnymi. Obsługa przyległych terenów powinna odbywać się poprzez już istniejące zjazdy, skrzyżowania oraz nowe drogi o klasie co najmniej zbiorczej, a dotyczy to w szczególności dróg klasy technicznej G i GP. W ramach wskazanych korytarzy należy dążyć do realizacji ciągów pieszych lub pieszo-rowerowych zgodnie ze Standardami projektowymi i wykonawczymi dla infrastruktury rowerowej województwa dolnośląskiego.

Korytarz autostrady A4 – przebieg: granica państwa Zgorzelec – Bolesławiec – Krzyżowa – Legnica – Wrocław – Oława – Opole.

Korytarz (warszawski) drogi ekspresowej S8 – przebieg: A8 od węzła Wrocław Południe – Wrocław Psie Pole – dalej jako S8 Oleśnica – Kępno – Sieradz.

Korytarz (poznańsko-hradecki) – przebieg: S5 Rawicz – Trzebnica – Wrocław Północ – dalej jako DK5 Wrocław Południe – dalej jako S8 Magnice – dalej jako DK8 Łagiewniki – Ząbkowice Śląskie, Kłodzko – Kudowa-Zdrój granica państwa.

Korytarz (alternatywy A4) – przebieg: DK94 Zgorzelec – Bolesławiec – Legnica – Środa Śląska – Wrocław – Oława – Opole.

Korytarz (alternatywy S5) – przebieg: DK5 węzeł Żmigródek – Trzebnica – Wrocław.

Korytarz „B-Ł-D” – przebieg: Bielany Wrocławskie – Łany – Długołęka – węzeł Wrocław Psie Pole.

Korytarz (trasy staro obornickiej) – przebieg: DW342 Wrocław – Oborniki Śląskie

Korytarz (trasy staro oleśnickiej) – przebieg: DK98 Wrocław – łącznik Długołęka – dalej jako DW368 Oleśnica.

Korytarz (jelczański) – przebieg: DW455 Wrocław – Jelcz-Laskowice – Oława.

Korytarz (strzeleński) – przebieg: DW395 Wrocław – Strzelin.

Korytarz (trasy strzegomskiej) – przebieg: DW347 Wrocław – Kąty Wrocławskie – dalej A4 węzeł Kostomłoty – dalej DK5 Strzegom – Dobromierz.

Kierunek E.4.1.

Zwiększenie sprawności systemu komunikacyjnego i transportu zbiorowego we WroF

Działanie 4.1.1.

Działania z zakresu poprawy funkcjonowania węzła miejskiego na sieci TEN-T.

Realizacja Trasy Krakowskiej jako usprawnienia powiązania Obwodnicy Śródmiejskiej z drogą wojewódzką nr 372.

Uwzględnienie rezerw terenowych pod budowę obwodnicy Radwanic oraz Siechnic w ciągu drogi krajowej nr 94.

Dokończenie budowy tzw. Osi Inkubacji.

Zapewnienie dostępu stacji Wrocław Główny do Obwodnicy Śródmiejskiej za pośrednictwem drogi o odpowiedniej klasie, uwzględniając rangę obiektu w skali kraju i regionu oraz względy bezpieczeństwa.

Budowa Alei Stabłowickiej poprawiającej dostępność Portu Lotniczego.

Utrzymanie rezerwy terenowej na potrzeby utworzenia międzynarodowego intermodalnego portu śródlądowego na Odrze w rejonie planowanego Nowego Portu Miejskiego „Rędzin”.

Zapewnienie dostępu do planowanego Nowego Portu Miejskiego „Rędzin” z Autostradą Obwodnicą Wrocławia za pośrednictwem co najmniej drogi klasy G z uwagi na możliwość utworzenia międzynarodowego intermodalnego portu śródlądowego na Odrze.

Uwzględnienie rezerwy terenowej pod rozbudowę drogi wojewódzkiej nr 395 od węzła Wrocław Wschód do skrzyżowania ulic Buforowej i Konduktorskiej we Wrocławiu.

Budowa tzw. Trasy Obornickiej

Uwzględnienie rezerw terenowych umożliwiających przebudowę węzła Bielany Wrocławskie, na rozwiązanie podnoszące bezpieczeństwo ruchu drogowego.

Uwzględnienie rezerw terenowych z uwagi na możliwość realizacji wielopoziomowych bezkolizyjnych przejazdów kolejowych przez linie w sieci TEN-T oraz na pozostałych liniach we Wrocławskim Węźle Kolejowym

Działanie 4.1.2.

Działania z zakresu zwiększenia udziału ruchu rowerowego w transporcie WroF

Uspójnienie, na styku jednostek administracyjnych, przebiegu planowanych tras rowerowych z gminami ościennymi.

Budowa infrastruktury rowerowej zgodnie ze Standardami projektowymi i wykonawczymi dla infrastruktury rowerowej województwa dolnośląskiego.

Działanie 4.1.3.

Działania z zakresu poprawy funkcjonowania korytarzy transportowych oraz realizacji kolei aglomeracyjnej we WrOF.

Uwzględnienie funkcjonowania zintegrowanych węzłów przesiadkowych na terenie Wrocławia, w tym rozwój już istniejących węzłów oraz zabezpieczenie rezerw terenowych dla węzłów nowych: Wrocław Brochów, Wrocław Leśnica, Wrocław Lotnisko, Wrocław Maślice, Wrocław Nowy Dwór, Wrocław Osobowice AOW, Wrocław Partynice, Wrocław Psie Pole, Wrocław Stadion Południe, Wrocław Wojnow, Wrocław Zachodni.

Przeprowadzenie szczegółowych analiz dot. możliwości rozbudowy dróg wjazdowych do Wrocławia o buspasy prowadzące do pierwszego zintegrowanego węzła przesiadkowego na terenie miasta.

Kierunek E.4.2.

Zapewnienie wysokiej jakości życia i inwestowania, przy zachowaniu wysokich wartości i cech krajobrazu kulturowego WrOF

Działanie 4.2.1.

Działania z zakresu podniesienia jakości zamieszkania.

Określanie wytycznych pozwalających uzyskać:

- 1) wysoki standard zamieszkiwania – odpowiednio dostosowany do lokalnych uwarunkowań właściwych dla terenów miejskich, podmiejskich i wiejskich,
- 2) odpowiedni klimat zamieszkiwania: nasłonecznienie, przewietrzanie, wilgotność powietrza, nasycenie zielenią,
- 3) odpowiednią jakość środowiska: - niski poziom zanieczyszczenia powietrza, wody, gleby – w tym zanieczyszczeń hałasem, falami elektromagnetycznymi, światłem nocnym oraz fetorem,
- 4) dobrą dostępność czasową i przestrzenną do podstawowych usług – opieki nad dziećmi w wieku do lat 3, szkolnictwa, zdrowia, handlu i gastronomii,
- 5) dobrą dostępność czasową i przestrzenną do terenów sportowych i rekreacyjno-wypoczynkowych – przyosiedlowych, związanych bezpośrednio z terenami mieszkaniowymi,
- 6) dobrą dostępność do usług ponadpodstawowych,
- 7) dobrą dostępność do usług wyższego rzędu,
- 8) dobrą dostępność do miejsc pracy,
- 9) dobrą dostępność do funkcji turystycznych i rekreacji weekendowej na obszarze WrOF (terenów i obiektów sportowych, terenów rekreacyjno-wypoczynkowych).

Otoczanie jednostek osadniczych terenami zadrzewionymi, rekreacyjno-wypoczynkowymi, zieleni urządzonej.

Wyodrębnianie na terenach wskazywanych pod rozwój zabudowy lub w ich bezpośrednim sąsiedztwie odrębnych funkcjonalnie, ogólnodostępnych terenów zieleni o powierzchni nie mniejszej niż 1000m² i szerokości nie mniejszej niż 20m.

Zapewnienie bezpieczeństwa publicznego, energetycznego, powodziowego, transportowego oraz przestrzennego przy określaniu kierunków polityki przestrzennej oraz ustalaniu standardów i wskaźników zagospodarowania przestrzennego.

Działanie 4.2.3.

Działania z zakresu kształtowania wysokiej jakości obszarów optymalnej lokalizacji nowych inwestycji.

Zapewnienie efektywnej obsługi komunikacyjnej terenów wyznaczonych pod rozwój zabudowy usługowej lub produkcyjnej wyznaczonych w ramach obszarów optymalnej lokalizacji nowych inwestycji wskazanych w Planie lub innych dużych, zwartych kompleksów terenu zabudowy usługowej lub produkcyjnej przeznaczonych pod rozwój skoncentrowanej działalności gospodarczej. Zaleca się aby obsługa komunikacyjna tych terenów była zapewniona drogą co najmniej o parametrach drogi klasy zbiorczej, wyposażoną w pas zieleni izolacyjnej, w tym zieleni wysokiej o szerokości co najmniej 3,0 m.

Ustalenie wytycznych w zakresie odległości między przeznaczanymi pod rozwój skoncentrowanej działalności gospodarczej terenami zabudowy usługowej lub produkcyjnej – wyznaczanymi w ramach, wskazanych w Planie, obszarów optymalnej lokalizacji nowych inwestycji lub ustalonymi w ramach innych dużych, zwartych kompleksów zabudowy usługowej lub produkcyjnej a istniejącymi i projektowanymi terenami zabudowy podlegającej ochronie przed hałasem. Zaleca się, aby odległość od terenów zabudowy podlegającej ochronie przed hałasem wynosiła co najmniej:

- 1) 150 m od zwartych kompleksów zabudowy usługowej lub produkcyjnej, przeznaczanych pod rozwój skoncentrowanej działalności gospodarczej, o łącznej powierzchni od 10,0 do 25,0ha,
- 2) 300 m od zwartych kompleksów zabudowy usługowej lub produkcyjnej, przeznaczanych pod rozwój skoncentrowanej działalności gospodarczej, o łącznej powierzchni przekraczającej 25,0ha.

Zabezpieczenie odpowiedniej jakości środowiska na obszarach skoncentrowanej działalności gospodarczej – dużych, zwartych kompleksów zabudowy usługowej lub produkcyjnej – poprzez ustalenie wskaźnika nasycenia tych terenów zielenią określającego wielkość powierzchni wydzielonych funkcjonalnie publicznych terenów zieleni przypadających na funkcjonujące w ramach obszarów skoncentrowanej działalności gospodarczej terenów

zabudowy usługowej i/lub produkcyjnej. Zaleca się, aby wskaźnik udziału zieleni wyrażony został jako iloraz powierzchni wydzielonych funkcjonalnie publicznych terenów zieleni do terenów produkcyjnych lub usługowych, a jego wartość wynosiła co najmniej 0,05.

Kierunek E.4.3.

Skuteczna ochrona walorów przyrodniczo-krajobrazowych i racjonalne wykorzystanie zasobów

Działanie 4.3.2.

Działania z zakresu ochrony i racjonalnego wykorzystania zasobów przyrodniczych.

Przeznaczanie terenów górniczych, po zakończonej eksploatacji powierzchniowej, w maksymalnym stopniu na funkcje rekreacyjne lub retencyjne.

Uwzględnienie ochrony udokumentowanych złóż i przeznaczanie terenów w sposób niewywołujący konfliktów związanych z ich potencjalną eksploatacją.

Ograniczanie przeznaczania gruntów rolnych wysokiej jakości na cele nierolnicze.

Przeznaczanie pod zalesienia lub zadrzewienia nieużytków i użytków rolnych niskiej jakości, za wyjątkiem cennych przyrodniczo i krajobrazowo obszarów otwartych i siedlisk przyrodniczych oraz obszarów podlegającym przepisom odrębnym (ochrona przeciwpowodziowa, inwestycje energetyczne i inne).

Pielęgnacja istniejących i wprowadzanie nowych zadrzewień przydrożnych i śródpolnych, szczególnie na obszarach intensywnej produkcji rolniczej.

Uwzględnienie lokalizacji udokumentowanych złóż kopalin w lokalnych dokumentach planistycznych.

Uwzględnienie obszarów i wymogów ochrony Głównych Zbiorników Wód Podziemnych (GZWP) zgodnie z warunkami określonymi dla ich obszarów ochronnych w planach gospodarowania wodami: GZWP nr 319.

Uwzględnienie obszarów i wymogów ochrony Głównych Zbiorników Wód Podziemnych (GZWP) zgodnie z warunkami określonymi dla ich obszarów ochronnych w planach gospodarowania wodami: GZWP nr 320.

Kierunek E.4.4.

Kształtowanie struktury osadniczej WrOF w sposób umożliwiający zabezpieczenie przed skutkami zmian klimatu oraz negatywnymi skutkami działalności człowieka

Działanie 4.4.1.

Działania z zakresu wdrażania systemu zielonej infrastruktury.

Preferowanie w granicach jednostek Zielonej Infrastruktury (ZI), wskazanych na rysunku Planu nr 12, następujących przeznaczeń terenów, w rozumieniu przepisów rozporządzenia Ministra Infrastruktury z dnia 26 sierpnia 2003 r. w sprawie wymaganego zakresu projektu miejscowego planu zagospodarowania przestrzennego:

- 1) tereny lasów,
- 2) tereny zieleni urządzonej – takich jak: parki, ogrody, zieleńce, arboreta, alpinaria,
- 3) tereny ogrodów działkowych,
- 4) tereny rolnicze, w szczególności przeznaczane na uprawę ziół, kwiatów, owoców i warzyw
- 5) tereny usługowe – w zakresie:
 - a) opieki i zdrowia (zakłady opiekuńczo-lecznicze, obiekty i tereny zamieszkania zbiorowego dla osób starszych i niepełnosprawnych),
 - b) centrów zdrowia i urody (SPA, saunaria),
 - c) sportu i rekreacji (tereny boisk sportowych, sal sportowych, kąpielisk, basenów, kortów tenisowych, pól golfowych, stadniny koni, pól biwakowych i kempingowych, parków linowych, trasy i miejsca do jazdy konnej, trasy rowerowe, trasy do narciarstwa biegowego, górk saneczkowe, parkury, miasteczka rowerowe, skateparki, lotniska i tory wyścigowe dla modelarzy, miejsca dla baloniarzy, motolotniarzy, przystanie, łowiska dla wędkarzy, stawy rybne, miejsca do grillowania),
 - d) turystyki,
 - e) naukowo-dydaktycznym (kampusy szkół wyższych, szkolnictwo zawodowe),
 - f) naukowo-badawczym (jednostki naukowo-badawcze, w szczególności związane z produkcją żywności i produktów naturalnych).
- 6) tereny zabudowy letniskowej,
- 7) tereny zabudowy mieszkaniowej jednorodzinnej – w układzie wolnostojącym lub bliźniaczym.

Realizowanie w granicach jednostek Zielonej Infrastruktury (ZI), wskazanych na rysunku Planu nr 12, terenów usługowych sportowych i rekreacyjno-wypoczynkowych oraz turystycznych w formie ekstensywnej, na zasadzie uzupełnienia istniejącego zagospodarowania.

Promowanie rozwiązań zapobiegających nadmiernemu odprowadzaniu wód opadowych i roztopowych, powyżej naturalnego poziomu odpływu, np. poprzez stosowanie dołów chłonnych, studni chłonnych, zbiorników i innych rozwiązań naturalnych i technicznych retencjonujących wody opadowe i roztopowe.

W granicach jednostek Zielonej Infrastruktury (ZI), wskazanych na rysunku Planu nr 12, oznaczonych symbolami: PZB_1, PZB_2, PZB_3, PZB_WP_1, PZB_WP_2, PZB_WP_3, PZB_WT_2, PZB_WT_3 przeznaczanie gruntów o niskiej klasie bonitacyjnej, tj. V i VI w miarę możliwości pod zalesienia i zadrzewienia.

W granicach jednostek Zielonej Infrastruktury (ZI), wskazanych na rysunku Planu nr 12, oznaczonych symbolami: PZA_WT_2, PZA_WT_3, PZB_WT_2, PZB_WT_3, PZC_WT_2, PZC_WT_3, PZA_WT_WP_2, PZC_WT_WP_2, PZC_WT_WP_3 i PZC_MS_3 ustalanie wytycznych pozwalających na wyznaczenie terenów umożliwiających uprawianie narciarstwa zjazdowego oraz całorocznych torów saneczkowych.

Działanie 4.4.2.

Działania z zakresu ograniczania negatywnych skutków zjawisk naturalnych – powodzi i suszy

Ograniczanie zabudowy na obszarach szczególnego zagrożenia powodzią, w tym dostosowanie zagospodarowania i warunków technicznych zabudowy do stopnia zagrożenia oraz uwzględnienie cyklicznych zalewów.

Ograniczanie odpływu wód ponad poziom odpływu naturalnego (np. doły chłonne, studnie chłonne, zbiorniki retencjonujące wody nawalne, itp) przy wprowadzaniu nowego rodzaju zagospodarowywania na terenach dotychczas niezabudowanych.

Wprowadzanie w lokalnych dokumentach planistycznych ustaleń zapewniających:

- 1) zagospodarowanie i retencjonowanie wód opadowych na terenach zurbanizowanych,*
- 2) możliwość zachowania i wprowadzania nowych zadrzewień śródpolnych oraz małych zbiorników wodnych na terenach rolniczych,*
- 3) stosowanie rozwiązań, które spowalniają spływ wody w cieku (zakola, meandry) i prowadzą do renaturalizacji cieków, niekolidujących z działaniami w zakresie ochrony przeciwpowodziowej lub innymi ponadlokalnymi celami publicznymi,*
- 4) utrzymanie, odtworzenie oraz budowę nowych systemów melioracyjnych w postaci cieków wodnych oraz drenaży (urządzenia melioracji podstawowej).*

Określanie w lokalnych dokumentach planistycznych obszarów o dużej zdolności retencyjnej i o obniżonej pojemności retencyjnej, które wymagają kompensacji.

W granicach jednostek Zielonej Infrastruktury (ZI), wyznaczanie, w miarę możliwości, w lokalnych obniżeniach w bezpośrednim sąsiedztwie cieków naturalnych terenów pod lokalizację zbiorników małej retencji.

Ze względu na brak audytu krajobrazowego dla województwa dolnośląskiego, Województwo Dolnośląskie nie składa rekomendacji i wniosków zawartych w audycie krajobrazowym oraz nie wskazuje krajobrazów priorytetowych.

Dla terenu objętego ww. opracowaniem w zakresie instalacji, w których następować będzie spalanie paliw, a których eksploatacja nie wymaga pozwolenia na wprowadzanie gazów lub pyłów do powietrza od dnia 1 lipca 2018 r. obowiązują przepisy Uchwały Nr XLI/1405/17 Sejmiku Województwa Dolnośląskiego z dnia 30 listopada 2017 r. w sprawie wprowadzenia na obszarze Gminy Wrocław ograniczeń i zakazów w zakresie eksploatacji instalacji, w których następuje spalanie paliw (Dz. U. Województwa Dolnośląskiego z 2017 r., poz. 5153).

W związku z wyznaczeniem Portu Lotniczego Wrocław Strachowice na siedzibę bazy lotniczej załadunkowo — rozładunkowej (APOD) Sił Powietrznych Stanów Zjednoczonych i związaną z tym planowaną znaczącą rozbudową terenów wojskowych, jak również rozbudową samego Portu Lotniczego Wrocław Strachowice, a także z uwagi na planowane w ramach tych działań powiększenie obszaru ograniczonego użytkowania, konieczność wyznaczenia stref ochronnych, stref ograniczonego budownictwa wysokościowego, z zakazem zabudowy włącznie, w procesie sporządzania projektu dokumentu planistycznego należy zwrócić się do właściwych organów wojskowych odpowiedzialnych za rozwój tej infrastruktury lotniczej.

Zarząd Województwa Dolnośląskiego informuje, że dane przestrzenne dotyczące między innymi przebiegu korytarzy ekologicznych dostępne są na stronie: <https://www.gov.pl/web/gdos/dostep-do-danych-geoprzestrzennych>.

Jednocześnie informuje się, że graficzny zakres ustaleń i postulatów zawartych w planie zagospodarowania przestrzennego województwa dolnośląskiego, przyjętym Uchwałą nr XIX/482/20 Sejmiku Województwa Dolnośląskiego z dnia 16 czerwca 2020 r. i opublikowanym w Dz. Urz. Woj. Doln. z dnia 30 czerwca 2020 r. poz. 4036 jest dostępny poprzez odpowiednie usługi danych przestrzennych pod następującymi adresami:

- usługa przeglądania
https://geoportal.dolnyslask.pl/gpservices/UMWD_PZPWD_WMS/MapServer/WMSServer
- usługa pobierania
https://geoportal.dolnyslask.pl/gpservices/UMWD_PZPWD_WFS/MapServer/WFSServer.

Z upoważnienia
Zarządu Województwa Dolnośląskiego
Z-ca Dyrektora Instytutu Rozwoju Terytorialnego
**Przemysław
Malczewski**
Elektronicznie podpisany
przez Przemysław Malczewski
Data: 2024.07.05 13:35:32
+02'00'
Przemysław Malczewski

Otrzymują:

- Adresat
- Zarząd Województwa Dolnośląskiego
- IRT a/a

Sprawę prowadzi:

M.Pormańczuk/ tel. 71 374 95 20

UPP - Urzędowe Poświadczenie Przedłożenia

Identyfikator Poświadczenia: ePUAP-UPP136320781

Adresat dokumentu, którego dotyczy poświadczenie

Nazwa adresata dokumentu: URZĄD MIEJSKI WROCŁAWIA

Identyfikator adresata: umwroclaw

Rodzaj identyfikatora adresata: ePUAP-ID

Nadawca dokumentu, którego dotyczy poświadczenie

Nazwa nadawcy: Instytut Rozwoju Terytorialnego

Identyfikator nadawcy: irt

Rodzaj identyfikatora nadawcy: ePUAP-ID

Dane poświadczenia

Data doręczenia: 2024-07-05T15:17:33.792

Data wytworzenia poświadczenia: 2024-07-05T15:17:33.792

Identyfikator dokumentu, którego dotyczy poświadczenie: DOK193552086

Dane uzupełniające (opcjonalne)

Rodzaj informacji uzupełniającej: Źródło

Wartość informacji uzupełniającej: Poświadczenie wystawione przez platformę ePUAP

Rodzaj informacji uzupełniającej: Identyfikator ePUAP dokumentu

Wartość informacji uzupełniającej: 193552086

Rodzaj informacji uzupełniającej: Informacja

Wartość informacji uzupełniającej: Zgodnie z art. 39¹ par. 1 k.p.a., w związku z art. 158 ust. 1 ustawy o doręczeniach elektronicznych, pisma powiązane z przedłożonym dokumentem będą przesyłane za pomocą środków komunikacji elektronicznej.

Rodzaj informacji uzupełniającej: Pouczenie

Wartość informacji uzupełniającej: Zgodnie z art. 39¹ par. 1d k.p.a., w związku z art. 158 ust. 1 ustawy o doręczeniach elektronicznych, istnieje możliwość rezygnacji z doręczania pism za pomocą środków komunikacji elektronicznej.**Dane dotyczące podpisu**

Poświadczenie zostało podpisane - aby je zweryfikować należy użyć oprogramowania do weryfikacji podpisu

Lista podpisanych elementów (referencji):

referencja ID-4b6bb9fc92bb25bd2d8e616b3a3a570f :

referencja ID-c424fc52d94377428aaee8f41a8ff93d : Pismo%20przekazuj

%C4%85ce%20wnioski%20do%20mpzp%20IRT.ZPP.5310.306.2024.xml

referencja : #xades-id-d21b767ead49a76e6a052b198a348253



Państwowe
Gospodarstwo Wodne
Wody Polskie


Wasz znak: WPL-DPP1.6721.1.2024

Nasz znak: V.RPP.610.455.2024.aw



PP/4452582

Wrocław, dnia 05 lipca 2024 r.



A. Smolinska



Prezydent Wrocławia
ul. Świdnicka 53
50-030 Wrocław

Dotyczy: zawiadomienia o podjęciu przez Radę Miejską Wrocławia uchwały nr LXXVI/1982/23 z dnia 21 grudnia 2023 r. w sprawie przystąpienia do sporządzenia miejscowego planu zagospodarowania przestrzennego w rejonie ulic: Legnickiej, Zachodniej, Poznańskiej i Młodych Techników we Wrocławiu.

Odpowiadając na pismo Prezydenta Wrocławia znak WPL-DPP1.6721.1.2024 z dnia 11 czerwca 2024 r. (data wpływu 17.06.2024 r.) Państwowe Gospodarstwo Wodne Wody Polskie Regionalny Zarząd Gospodarki Wodnej we Wrocławiu informuje, że przy sporządzaniu miejscowego planu zagospodarowania przestrzennego jw. należy:

- 1) uwzględnić aspekty ochrony wód powierzchniowych i podziemnych w celu osiągnięcia celów środowiskowych ustanowionych w planie gospodarowania wodami na obszarze dorzecza, tj. w szczególności: kompleksowe i zgodne z obowiązującymi wymogami rozwiązania gospodarki wodnej, ściekowej (ścieki: bytowe, komunalne, przemysłowe), gospodarki wodami opadowymi i roztopowymi oraz gospodarki odpadami;
- 2) zgodnie z art. 326 ustawy z dnia 20 lipca 2017 r. *Prawo wodne* (tj. Dz. U. z 2023 r. poz. 1478 z późn. zm.) uwzględnić ustalenia Planu gospodarowania wodami na obszarze dorzecza Odry (Dz.U. 2023 poz. 335), Łąby (Dz.U. 2023 poz. 189) i Dunaju (Dz.U. 2023 poz. 210) oraz ustalenia Planu zarządzania ryzykiem powodziowym dla obszaru dorzecza Odry (Dz.U. 2022 r. poz. 2714), Łąby (Dz.U. 2022 poz. 2533) i Dunaju (Dz.U. 2022 poz. 2481) oraz ustalenia Planu przeciwdziałania skutkom suszy na obszarach dorzeczy przyjętego przez Ministra Infrastruktury w dniu 15 lipca 2021 r. a ogłoszonego w dniu 3 września 2021 r. (Dz.U. 2021 poz. 1615). Szczegółowe informacje, wykazy i działania planistyczne dostępne są za pośrednictwem stron internetowych:

- <https://stoppowodzi.pl/publikacja-rozporzadzen-przyjmujacych-plany-zarzadzania-ryzykiem-powodziowym/>;
- <https://apgw.gov.pl/pl/>;
- <https://stopsuszy.pl/plan-przeciwdzialania-skutkom-suszy-przyjety-w-drodze-rozporzadzenia/>

Na podstawie aktualnie obowiązujących map zagrożenia powodziowego (MZP) i map ryzyka powodziowego (MRP) podanych do publicznej wiadomości zgodnie z art. 171 ust. 5 ustawy Prawo wodne ustalono, że teren objęty planem do ww. uchwały znajduje się poza obszarem szczególnego zagrożenia powodzią, w rozumieniu art. 16 pkt 34 w związku z art. 169 ust. 2 ustawy z dnia 20 lipca 2017 r. *Prawo wodne* (tj. Dz. U. z 2023 r. poz. 1478 z późn. zm.)

DYREKTOR

dr inż. Beata Gluchowska

Sprawę prowadzi:

Agnieszka Wójcicka - Wydział Koordynacji Ochrony Przed Powodzią i Suszą:
tel.: 71 33-78-828, e-mail: op.wroclaw@wody.gov.pl

Do wiadomości:

- Zarząd Zlewni Wrocław (NW Wrocław)
- RPP a/a

Państwowe Gospodarstwo Wodne Wody Polskie
Regionalny Zarząd Gospodarki Wodnej we Wrocławiu
ul. Norwida 34, 50-950 Wrocław
tel.: +48 (71) 337 88 00 | faks: +48 (71) 328 50 48 | e-mail:
wroclaw@wody.gov.pl

www.wody.gov.pl



PP/4434312

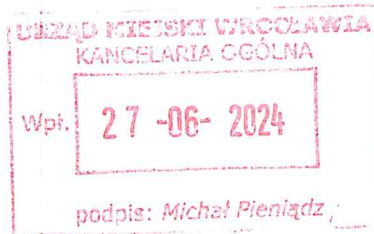


CENTRALNE
WOJSKOWE CENTRUM REKRUTACJI
Ośrodek Zamiejscowy we Wrocławiu

Nr. 2366/24

20.06.2024

50-984 Wrocław



Egz. nr 2

Centralne Wojskowe Centrum Rekrutacji
Szef
Ośrodka Zamiejscowego we Wrocławiu
płk Zbigniew Pustułka

CWCROZ Wrocław-SL.0731.315.2024
Wrocław, 20 czerwca 2024 r.

DYREKTOR
DEPARTAMENTU STRATEGII I ROZWOJU MIASTA
Wydział Planowania Przestrzennego
ul. Świdnicka 53
50-030 Wrocław



A. Smolwisko

Dotyczy: zagospodarowania przestrzennego.

W odpowiedzi na pismo nr WPL-DPP1.6721.1.2024 z dnia 11.06.2024 r. otrzymane w dniu 17.06.2024 r. informuję, że Centralne Wojskowe Centrum Rekrutacji Ośrodek Zamiejscowy we Wrocławiu **nie wnosi** dodatkowych uwag i wniosków do sporządzanego miejscowego planu zagospodarowania przestrzennego w rejonie ulic Legnickiej, Zachodniej, Poznańskiej, Ścinawskiej i Młodych Techników we Wrocławiu (nr planu 819 w SIP), w granicach określonych w części graficznej.

Z upoważnienia

SZEFA
CENTRALNEGO WOJSKOWEGO CENTRUM REKRUTACJI

płk Zbigniew PUSTUŁKA
SZEFA OŚRODKA
Ośrodek Zamiejscowy we Wrocławiu

Wykonano w 2 egz.:
Egz. Nr 1 – a/a
Egz. Nr 2- adresat
K. GOGACZ 261 656 036
e-mail: k.gogacz@ron.mil.pl
e-mail: cwcrwroclaw@ron.mil.pl
tel.: 261-666-000
cwcrwroclaw@ron.mil.pl
www.wojsko-polskie.pl / zostanzolnierzem /

ul. Obornicka 130
50-984 Wrocław



PP/4457222

WOJEWÓDZKI URZĄD OCHRONY ZABYTKÓW WE WROCŁAWIU

ul. Władysława Łokietka 11, 50-243 Wrocław
tel. (71) 322 02 83, (71) 395 80 10dwkz@dwkz.pl
ePUAP: /dwkz/skrytka
http://wosoz.ibip.wroc.pl/public/

WZN.5150.130.2024.AN

rkp: 27747/2024

Wrocław, dnia 04 lipca 2024 r.



52662473



Urząd Miejski Wrocławia

Wydział Planowania Przestrzennego

ul. Świdnicka 53

50-030 Wrocław



[WPL-DPP1.6721.1.2024]

Dotyczy: zawiadomienia w sprawie przystąpienia do sporządzenia miejscowego planu zagospodarowania przestrzennego w rejonie **ulic: Legnickiej, Zachodniej, Poznańskiej, Ścinawskiej i Młodych Techników we Wrocławiu** – nr planu 819 w SIP

W odpowiedzi na zawiadomienie z dnia 11.06.2024 r. (wpł. 14.06.2024 r.) w sprawie przystąpienia do sporządzenia miejscowego planu zagospodarowania przestrzennego obejmującego obszar w rejonie ulic: Legnickiej, Zachodniej, Poznańskiej, Ścinawskiej i Młodych Techników we Wrocławiu, na podstawie uchwały nr LXXVI/1982/23 z dnia 21 grudnia 2023 r., uprzejmie informuję, że w odniesieniu do przedmiotowego obszaru obowiązują poniższe uwarunkowania konserwatorskie, konieczne do uwzględnienia w ustaleniach planu.

I. Uwarunkowania w zakresie ochrony krajobrazu kulturowego:

1. Należy oznaczyć na planie i objąć ochroną konserwatorską obiekty ujęte w gminnej ewidencji zabytków:
 - 1.1. Zespół budowlany dawnej Szkoły Ludowej (Volksschule)
 - 1.2. Kamienicę przy ul. Czarneckiego 27
 - 1.3. Kamienicę przy ul. Czarneckiego 29
 - 1.4. Budynek pofabryczny przy ul. Kruszwickiej 26-28
2. W tekście planu należy podać listę adresową w.w. obiektów oraz zaznaczyć je na załączniku graficznym. Dla ww. obiektów budowlanych obowiązują następujące wymogi konserwatorskie:
 - zachować ich bryłę, kształt i geometrię dachu oraz zastosowane tradycyjne materiały budowlane,
 - utrzymać, a w przypadku zniszczenia odtworzyć historyczny detal architektoniczny,
 - zachować kształt, rozmiary i rozmieszczenie otworów zgodne z historycznym wizerunkiem budynku, należy utrzymać - lub odtworzyć - oryginalną stolarkę,
3. Należy objąć ochroną konserwatorską:
 - szczeliny przeciwlotnicze
 - dwa schrony PRL: TIV, UII

4. W zespole, o którym mowa w pkt 1.1. obowiązują następujące wymogi konserwatorskie:
- należy zachować i wyeksponować elementy historycznego układu przestrzennego,
 - obiekty historyczne tworzące zespół należy poddać rewaloryzacji, konserwacji i renowacji,
 - należy zachować historyczną nawierzchnię z kostki kamiennej oraz ogrodzenie,
 - wszelka działalność inwestycyjna musi uwzględniać istniejące już związki przestrzenne i planistyczne,
 - obowiązują działania odtworzeniowe i rewaloryzacyjne,
 - nowa zabudowa możliwa jest wyłącznie w linii istniejącej zabudowy, jako uzupełnienie pierzei kwartału, pozostawiając podwórze wolne od zabudowy,
 - dopuszczalna na tym terenie zabudowa nie może dominować nad zabudową historyczną i winna być wzorowana na lokalnej, tradycyjnej zabudowie, w zakresie dotyczącym sytuacji, rozplanowania, skali, bryły i użytych materiałów,
 - zakazuje się wprowadzania przegrodzeń dzielących optycznie historyczne zespoły,
 - należy dążyć do uporządkowania zespołu – obiekty wtórne i szpecące winny być docelowo przeznaczone do rozbiórki,
 - zakaz ustawiania garaży czy obiektów gospodarczych blaszanych,
 - zakaz lokalizacji konstrukcji wieżowych i masztów związanych z urządzeniami przekaźnikowymi telekomunikacji,
 - zakaz lokalizacji dominant architektonicznych, urządzeń technicznych o gabarytach kolidujących z krajobrazem kulturowym obszaru,
 - zakaz lokalizacji obiektów i urządzeń technicznych o gabarytach kolidujących z krajobrazem kulturowym obszaru,
 - umieszczanie reklam lub innych tablic niezwiązanych bezpośrednio z danym obiektem i stanowiących na obiekcie lub obszarze element obcy, jest zabronione. Dopuszczalne jest umieszczanie tablic informacyjnych w miejscach na to wyznaczonych, we właściwej, nieagresywnej formie,
 - wszelkie zamierzenia i działania inwestycyjne planowane na terenie zespołu i przy jego poszczególnych elementach oraz przy należy prowadzić zgodnie z przepisami szczególnymi dotyczącymi ochrony zabytków.
5. Należy zapewnić ekspozycję zabytkowej zabudowy.

II. Uwarunkowania w zakresie ochrony zabytkowej zieleni i akwenów:

1. Należy zachować i utrzymywać historyczny pas zieleni wzdłuż budynku przy ul. Czarnieckiego jak powyżej.

Jednocześnie informuję, iż nie wnosi się uwag w zakresie ochrony zabytków archeologicznych.

Wszystkie wymienione wyżej obiekty należy oznaczyć na rysunku planu oraz umieścić w części tekstowej.

Projekt miejscowego planu należy opracować przy uwzględnieniu wyżej wymienionych uwarunkowań. Koncepcję opracowania planu można skonsultować z tutejszym urzędem w trybie roboczym. Do wniosku o uzgodnienie projektu miejscowego planu należy dołączyć egzemplarz zwrotny projektu planu. Materiały te zostaną załączone do postanowienia wydanego przez Wojewódzkiego Konserwatora Zabytków.

Dolnośląski
Wojewódzki Konserwator Zabytków

Daniel Gibski

Sprawę prowadzi Inspektor Wydziału Zabytków Nieruchomych – Agata Nowak – te. 071 395 80 53 (w godz 9.00-12.00), a.nowak@dwkz.pl

Otrzymuje:

1. Urząd Miejski Wrocławia, Wydział Planowania Przestrzennego, ul. Świdnicka 53, 50-030 Wrocław

Do wiadomości:

2. Aa. WUOZ AN

Załącznik nr 14

Klauzula Informacyjna o przetwarzaniu danych osobowych

Zgodnie z art. 13 ust. 1 i 2 ogólnego rozporządzenia o ochronie danych Parlamentu Europejskiego i Rady (UE) 2016/679 z dnia 27 kwietnia 2016 r. (dalej RODO) informujemy, że:

Administratorem danych osobowych jest Dolnośląski Wojewódzki Konserwator Zabytków z siedzibą we Wrocławiu (50-243) przy ul. Łokietka 11, z którym można nawiązać kontakt:

- A. osobiście, poprzez umówienie wizyty;
- B. telefonicznie pod nr 71 343 65 01
- C. mailowo: dwkz@dwkz.pl
- D. korespondencyjnie : Dolnośląski Wojewódzki Konserwator Zabytków, ul. Łokietka 11, 50-243 Wrocław.

W sprawach związanych z danymi osobowymi można kontaktować się z inspektorem ochrony danych w Wojewódzkim Urzędzie Ochrony Zabytków we Wrocławiu:

Inspektor: Mateusz Adamczyk
Adres e-mail: iod@dwkz.pl

lub w siedzibie urzędu: Wojewódzki Urząd Ochrony Zabytków we Wrocławiu, ul. Łokietka 11, 50-243 Wrocław.

Administrator gromadzi dane osobowe w celu realizacji zadań wynikających z obowiązującego prawa, w szczególności ustawy z dnia 23 lipca 2003 r. o ochronie zabytków i opiece nad zabytkami na podstawie art. 6 ust. 1 lit a, c i e RODO w celu przeprowadzenia postępowania administracyjnego lub załatwienia innych spraw nie administracyjnych. W związku z powyższym dane gromadzone dane osobowe mogą być przekazywane:

- A. podmiotom upoważnionym na podstawie obowiązujących przepisów prawa (np. Sądy, prokuratura, jednostki policji etc.);
- B. podmioty, które przetwarzają dane na podstawie zawartej przez Administratora umowy o przetwarzanie danych osobowych (np. kancelarie adwokackie reprezentujące Dolnośląskiego Wojewódzkiego Konserwatora Zabytków, firmy informatyczne sprawujące nadzór nad siecią informatyczną, w której zapisane są gromadzone dane etc.)

Podanie danych osobowych jest dobrowolne, jednakże niepodanie danych niezbędnych do przeprowadzenia postępowania administracyjnego, m.in. takich jak imię, nazwisko, adres do korespondencji, w szczególnych sytuacjach nr PESEL może spowodować odmowę wszczęcia postępowania, w skutek braku możliwości ustalenia i identyfikacji strony postępowania administracyjnego w rozumieniu art. 28 kodeksu postępowania administracyjnego. Powyższe nie dotyczy jeżeli przepis obowiązującego prawa nakłada na stronę obowiązek wskazania określonych w danym przepisie prawnym danych identyfikujących tą osobę.

Zebrane dane nie będą przekazywane do Państw trzecich.

Dane osobowe będą przetwarzane przez okres niezbędny do realizacji wskazanego w pkt 3 celu przetwarzania, w tym również obowiązku archiwizacyjnego wynikającego z odrębnych ustaw i innych przepisów prawa w tym przepisów ustawy z dnia 14 lipca 1983 r. o narodowym zasobie archiwalnym i archiwach (Dz.U. 2018 r. poz. 217 ze zm.).

Każdy, kogo dane osobowe są przetwarzane przez Dolnośląskiego Wojewódzkiego Konserwatora Zabytków, ma prawo do:

- A. dostępu do treści zgromadzonych danych;
- B. sprostowania danych;
- D. ograniczenia przetwarzania danych;
- E. przenoszenia danych;
- F. wniesienia sprzeciwu wobec przetwarzania danych;
- G. prawo do usunięcia danych osobowych, w sytuacji, gdy przetwarzanie danych nie następuje w celu wywiązania się z obowiązku wynikającego z przepisu prawa lub w ramach sprawowania władzy publicznej;

Zgromadzone dane osobowe dane nie będą poddawane zautomatyzowanemu podejmowaniu decyzji, w tym również profilowaniu. *Każdy, kto uważa, że jego dane są przetwarzane w sposób nieprawidłowy ma prawo złożenia skargi do Prezesa Urzędu Ochrony Danych Osobowych, ul. Stawki 2, 00-193 Warszawa Tel. 606-950-000*



Ministerstwo Spraw
Wewnętrznych i Administracji

Departament Porządku Publicznego

Zastępca Dyrektora
Mariusz Cichomski

DPP-WNP.2540.1.459.2024

Warszawa, 3 lipca 2024 r.

Pan
Jacek Sutryk
Prezydent Wrocławia

Szanowny Panie Prezydencie,

w odpowiedzi na zawiadomienie z dnia 11 czerwca 2024 r. (znak sprawy: WPL-DPP1.6721.1.2024) o podjęciu przez Radę Miejską Wrocławia uchwały Nr LXXVI/1982/23 z dnia 21 grudnia 2023 r. w sprawie przystąpienia do sporządzenia miejscowego planu zagospodarowania przestrzennego w rejonie ulic Legnickiej, Zachodniej, Poznańskiej, Ścinawskiej i Młodych Techników we Wrocławiu, uprzejmie informuję, że analiza dokonana w Departamencie Porządku Publicznego MSWiA – odpowiedzialnym za prowadzenie spraw związanych z nadzorem Ministra Spraw Wewnętrznych i Administracji nad lotnictwem służb porządku publicznego, wykazała iż zgłaszanie wniosków dotyczących sporządzanego miejscowego planu zagospodarowania przestrzennego pozostaje poza właściwością ministra właściwego do spraw wewnętrznych.

Teren wskazanego obszaru nie znajduje się na obszarze dla którego wyznaczono powierzchnie ograniczające przeszkody lotnicze dla lotnisk wpisanych do Rejestru lotnisk i lądowisk lotnictwa służb porządku publicznego prowadzonego na podstawie art. 60 ust. 1 ustawy Prawo lotnicze przez ministra właściwego do spraw wewnętrznych.

W związku z powyższym zgłaszanie wniosków w wyżej wymienionym zakresie pozostaje poza zakresem właściwości ministra właściwego do spraw wewnętrznych.

Zauważyć również należy, że zgodnie z brzmieniem art. 87⁷ ustawy Prawo lotnicze w celu ochrony lotnisk przed działaniami i zdarzeniami, które mogą powodować niedopuszczalne zagrożenia dla ruchu statków powietrznych korzystających z lotniska, projekty planów ogólnych gminy, projekty miejscowych planów

Sz.P. Dyr J. Baran



PP/4429316



PP/4448425



WPL
DYREKTOR DEPARTAMENTU
Jacek Baran
A. Smolinska

zagospodarowania przestrzennego i projekty decyzji o warunkach zabudowy i zagospodarowania terenu uzgadniają odpowiednio:

- 1) Prezes Urzędu - w przypadku lotniska cywilnego - dla terenów, na których:
 - a) znajduje się lub jest planowane lotnisko zgodnie z zatwierdzonym planem generalnym,
 - b) wydano promesę zezwolenia, o której mowa w art. 57 ust. 1,
 - c) wydano zezwolenie, o którym mowa w art. 55 ust. 2,
 - d) wyznaczono powierzchnie ograniczające przeszkody zgodnie z art. 87 ust. 1;
- 2) terenowe organy wykonawcze Ministra Obrony Narodowej w sprawach rekrutacji, operacyjno-obronnych i administracji niezespolonej, o których mowa w art. 31 ust. 1 ustawy z dnia 11 marca 2022 r. o obronie Ojczyzny – w przypadku lotniska wpisanego wyłącznie do rejestru lotnisk i lądowisk wojskowych;
- 3) minister właściwy do spraw wewnętrznych - w przypadku lotniska wpisanego wyłącznie do rejestru lotnisk i lądowisk służb porządku publicznego.

Organy te, zgodnie z właściwością, opiniują plany zagospodarowania przestrzennego województwa dla terenów, na których wyznaczono powierzchnie ograniczające przeszkody, a także wydają odpowiednio opinie dotyczące możliwości lokalizacji inwestycji ze względu na wysokość zabudowy.

W związku z powyższym do ministra właściwego do spraw wewnętrznych należy kierować wnioski dotyczące obszarów, które znajdują się w zasięgu powierzchni ograniczających przeszkody lotnicze wyznaczonych dla lotnisk wpisanych do Rejestru lotnisk i lądowisk lotnictwa służb porządku publicznego.

Z wyrazami szacunku

Signed by / Podpisano przez:

Mariusz Krzysztof Cichomski
Ministerstwo Spraw Wewnętrznych i Administracji

Date / Data: 2024-07-03 12:07