

URZĄD MIEJSKI WROCŁAWIA
WYDZIAŁ PLANOWANIA PRZESTRZENNEGO

PLAN OGÓLNY

**INSTRUKCJA DOSTĘPU
DO SPOTKANIA OTWARTEGO ON-LINE**



INFORMACJE PODSTAWOWE


SPOTKANIA OTWARTE ma na celu umożliwienie mieszkańcom oraz zainteresowanym stronom wyrażenia opinii i uwag na temat projektu planu ogólnego miasta Wrocławia. Odbywać się będzie w formie webinarium w aplikacji ZOOM - przeznaczonej do komunikacji za pośrednictwem Internetu

Będziesz mógł w nich uczestniczyć poprzez:

- smartfon
- laptop
- lub komputer PC

Jeśli możesz, w celu zachowania najlepszej jakości połączenia, użyj zestawu słuchawkowego z mikrofonem. Link do spotkania otwartego będzie aktywny od godziny **15:30** w celu przetestowania procedury łączenia się. Wszystkich uczestników, a w szczególności osoby, które będą korzystały z aplikacji ZOOM po raz pierwszy, namawiamy do połączenia się z nami jak najwcześniej.

Plik wideo webinarium zostanie usunięty tuż po zakończeniu spotkania, natomiast plik audio – bezpośrednio po sporządzeniu protokołu.





Strona główna: Plan ogólny > Konsultacje społeczne

Konsultacje społeczne

Plany miejscowe w toku

Plany miejscowe uchwalone

Plan ogólny

Wnioski

System Informacji Przewodzonej Wrocławia

Studium uwarunkowań i kierunków zagospodarowania przestrzennego Wrocławia

Miejska Komisja Urbanistyczno-Architektoniczna (MKUA)

Informacja dla deweloperów

Ulice, adresy

Kompleksowe Badania Ruchu

Ogłoszenie o rozpoczęciu konsultacji społecznych planu ogólnego miasta Wrocławia.
Zbieranie uwag do 25 maja 2026 r.

W tym czasie możesz:

- Zapoznać się z projektem planu ogólnego – osobiście w siedzibie Urzędu Miejskiego Wrocławia w Wydziale Planowania Przestrzennego, ul. Świdnicka 53, 50-030 Wrocław, od poniedziałku do 15.30 lub w dowolnym momencie poprzez pobranie pliku z projektem, który znajduje się poniżej lub poprzez aplikację mapową dostępną pod adresem <https://geoportals.wroclaw.pl/www>
- Złożyć formalną uwagę od 14 kwietnia 2026 r. do 25 maja 2026 r.
W związku z nowelizacją ustawy o planowaniu i zagospodarowaniu przestrzennym, wnioski i uwagi do projektów aktów planowania przestrzennego oraz wnioski o sporządzenie lub zmianę przestrzennego, należy składać na jednym, przeznaczonym do tych celów formularzu. Poniżej zamieszczono formularz w dwóch formatach oraz przykład wypełnionego pisma.
 - Pismo dotyczące aktu planowania przestrzennego – formularz - plik do pobrania w formacie .doc (99 kb)
 - Pismo dotyczące aktu planowania przestrzennego – formularz - plik do pobrania w formacie .pdf (296 kb)
 - Przykład wypełnionego pisma dotyczącego aktu planowania przestrzennego – wniosek do planu ogólnego w trakcie procedury - plik do pobrania w formacie .pdf (1,4 MB)
 - Przykład wypełnionego pisma dotyczącego aktu planowania przestrzennego – uwaga do planu ogólnego w trakcie procedury - plik do pobrania w formacie .pdf (1 MB)

Wyjaśnienie jak wypełnić formularz uwagi znajdują się w instrukcji: [Instrukcja wypełnienia uwagi - plan ogólny](#) - plik do pobrania w formacie .pdf (5,5 MB kb)

Aby poprawnie wypełnić pismo – formularz musisz precyzyjnie wskazać działkę, do której chcesz się odwołać. Jeśli nie wiesz jak ją odszukać, zapoznaj się z instrukcją: [Instrukcja – identyfikacja](#) - plik do pobrania w formacie .pdf (699 kb)

- Wziąć udział w **geankiecie** (<https://survey123.arcgis.com/share/eff457acbf1462a85e184e30711eb77?portalUrl=https://gis.um.wroc.pl/portal/>) **od 14 kwietnia do 25 maja 2026 r.**
- Wziąć udział w **spotkaniu otwartym online** (<https://zoom.us/j/95028621717>) - **13 maja 2026 r.** godz. 16.30-19.00
- Wyjaśnienie jak podłączyć się do dyskusji znajdziesz w instrukcji: [Instrukcja - spotkanie otwarte online](#)
- Wziąć udział w **spotkaniu otwartym stacjonarnie** - **11 maja 2026 r.** godz. 16.30-19.00 we Wrocławskim Instytucie Kultury Barbana, ul. Świdnicka 8B, 50-067 Wrocław
- Wziąć udział w **dyżurach projektantów w terenie**, które odbędą się w godz. 17.00-19.00 w dniach:

ZASADY

Kliknięcie w link **(1)** - spowoduje otworzenie okna aplikacji ZOOM.

WAŻNE! Uczestnictwo w spotkaniu poprzez aplikację ZOOM jest równoznaczne z:

- przetwarzaniem Twoich danych osobowych przez Gminę Wrocław - informacja na ten temat znajduje się w osobnym pliku **(2)**
- zapoznaniem się z poniższą instrukcją.

/ 1 / / 0 1 0 0
e-mail: kum@um.wroc.pl

Zasady i godziny obsługi Klientów

Adres do e-doręczeń: AE-PL-95179-82549-VVTF27
Skrytka UMW na ePUAP-umwroclaw@skrytka.esp

Ważny komunikat dot. ePUAP

NIP 896-10-03-529 REGON 001094670 Identyfikator gminy TERYT: 0264011

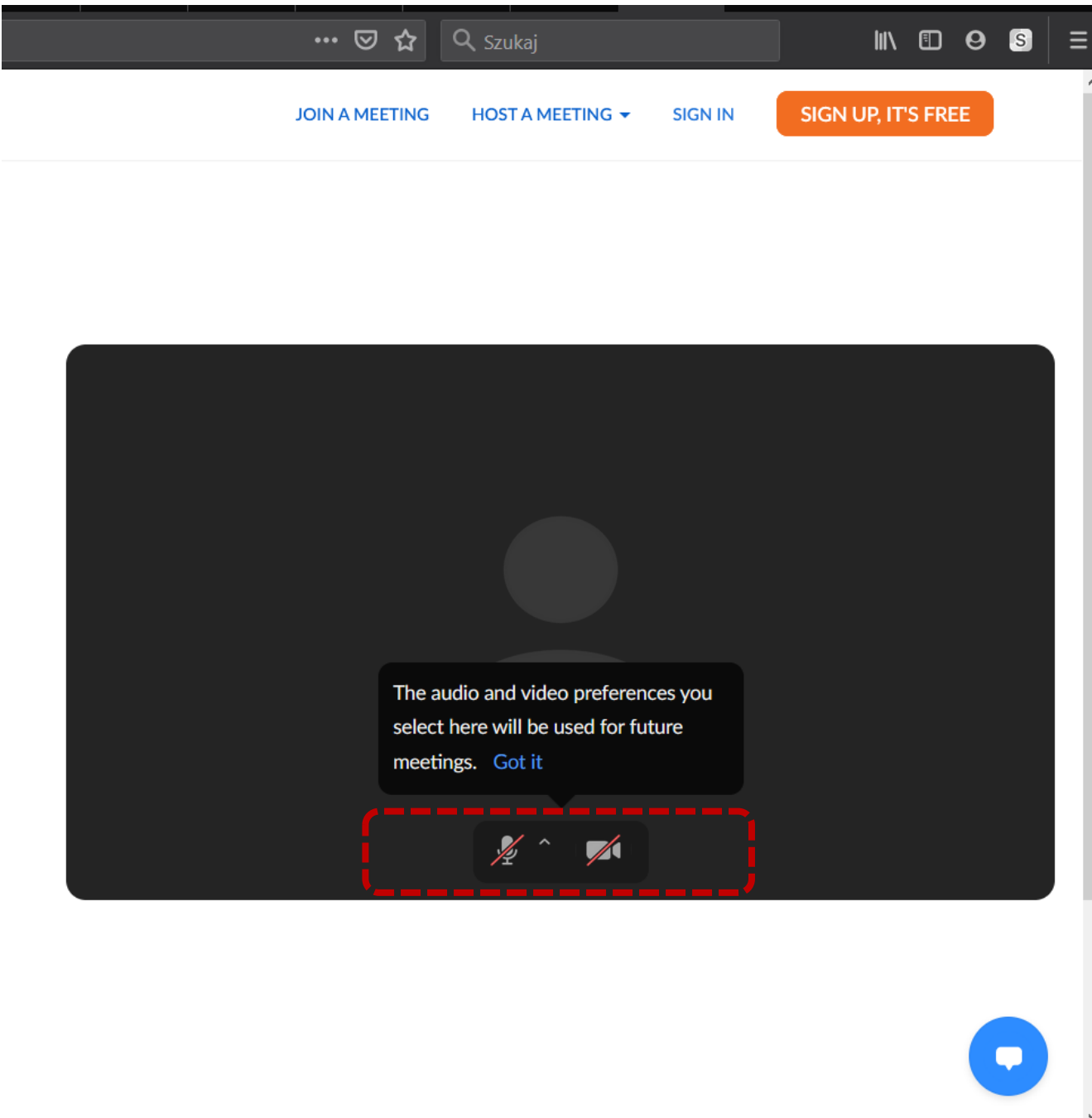
Strona Internetowa Wrocławia: www.wroclaw.pl

Załączniki:

Ogłoszenie	PDF, 209 KB	metryczka
Ogłoszenie z zakresu ochrony środowiska	PDF, 195 KB	metryczka
Projekt planu ogólnego miasta Wrocławia - dane przestrzenne	GML, 51,64 MB	metryczka
Uzasadnienie - część tekstowa	PDF, 6,4 MB	metryczka
Uzasadnienie - część graficzna (Rysunek 1. Prezentacja graficzna)	PDF, 34,74 MB	metryczka
Uzasadnienie - część graficzna (Rysunek 2. Uwarunkowania środowiskowe)	PDF, 18,28 MB	metryczka
Uzasadnienie - część graficzna (Rysunek 3. Uwarunkowania komunikacyjno-infrastrukturalne)	PDF, 9,95 MB	metryczka
Uzasadnienie - część graficzna (Rysunek 4. Uwarunkowania kulturowe)	PDF, 11,79 MB	metryczka
Prognoza oddziaływania na środowisko	PDF, 30,81 MB	metryczka
Informacje dotyczące przetwarzania danych osobowych	PDF, 74 KB	metryczka

Drukuj Zapisz do PDF Powiadom znajomego poprzednie wersje metryczka

2

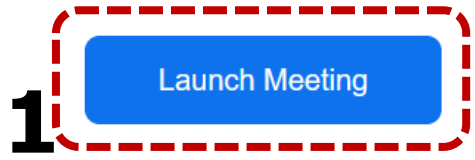


ZASADY

Organizator **zapewnia uczestnikowi anonimowość** poprzez nadanie wystandaryzowanych loginów i z góry nadanego dostępu do spotkania udostępnianego w formie ogólnego linku do logowania **bez konieczności udostępniania wizerunku i/lub głosu.**

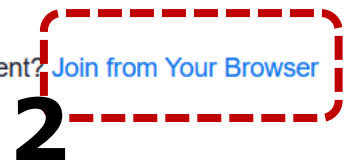
Uczestnik spotkania udostępnia na forum dyskusji swój wizerunek i/lub głos poprzez świadome działanie jakim jest włączenie kamery i/lub mikrofonu.

Click **Open link** on the dialog shown by your browser
If you don't see a dialog, click **Launch Meeting** below



Don't have Zoom Client installed? [Download Now](#)

Having issues with Zoom Client? [Join from Your Browser](#)



■ ZOOM - start

Kliknięcie w link do spotkania spowoduje pojawienie się okna aplikacji ZOOM.

Kliknij **niebieski** przycisk Launch Meeting (**1**)

Jeśli nie masz zainstalowanej aplikacji ZOOM kliknij (**2**) Join from Your Browser. Pozwoli to Tobie na uczestniczenie w dyskusji publicznej bez konieczności instalowania aplikacji ZOOM.

Join Meeting

1
Jan K.

Remember my name for future meetings

2 I'm not a robot

reCAPTCHA
Privacy - Terms

3

Zoom is protected by reCAPTCHA and the [Privacy Policy](#) and [Terms of Service](#) apply.

ZOOM - start

1. W polu Your Name (1) wpisz wyłącznie imię i pierwszą literę swojego nazwiska
2. Zaznacz, że nie jesteś robotem (2)
3. Kliknij **niebieski** przycisk Join (3)

zoom JOIN HOST

Join Meeting

Email address

1 spotkanie@wpl.wroc.pl

2 Join

ZOOM - start

1. W polu Email address (**1**) **wpisz** proszę **spotkanie@wpl.wroclaw.pl**
2. Kliknij **niebieski** przycisk Join (**2**)

Please wait for the host to start this webinar

Start 7:15 AM

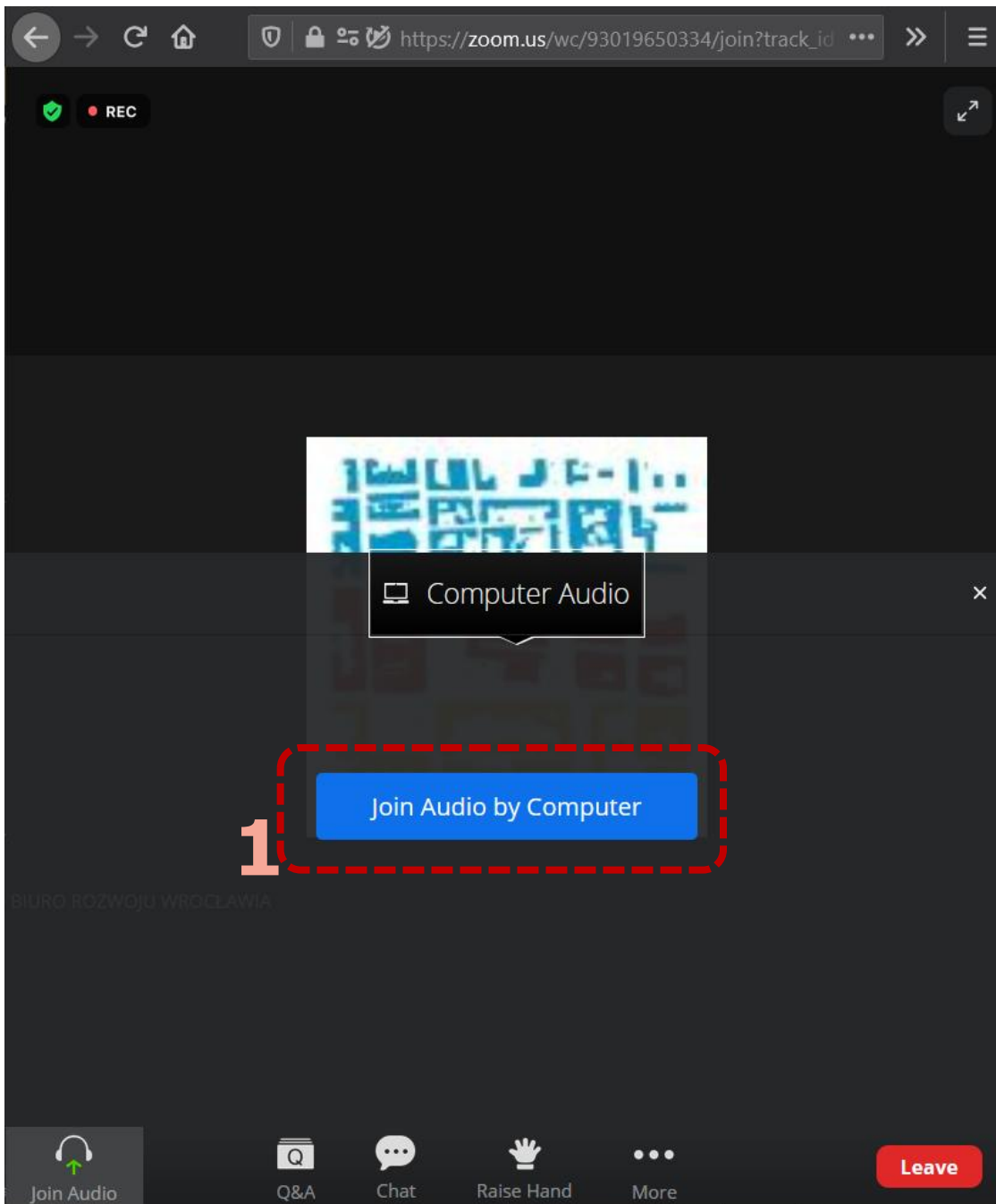
Dyskusja publiczna

If you are the host, [sign in](#) to start this webinar



ZOOM - start

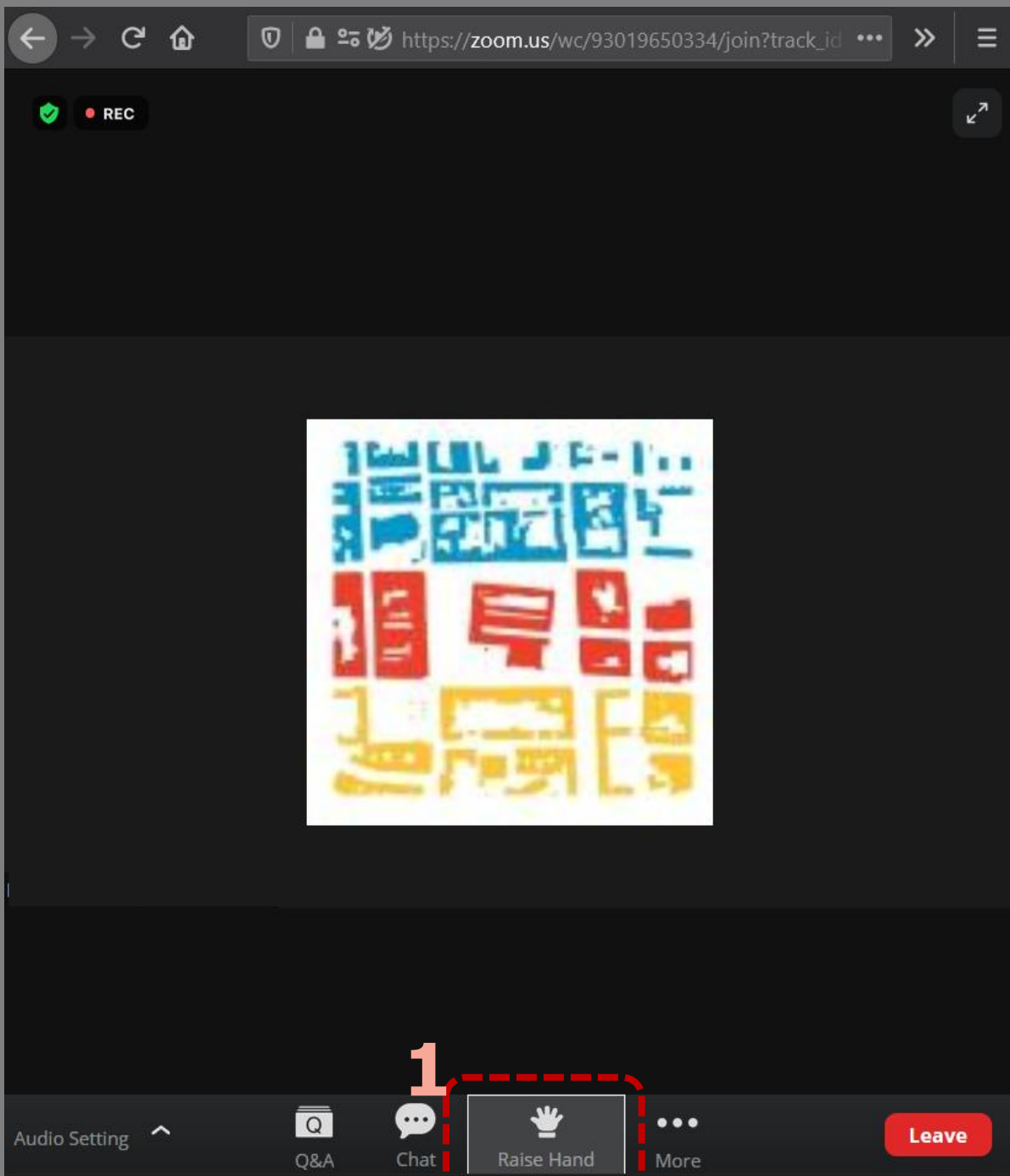
Jeśli zobaczysz takie okno, to znaczy, że spotkanie jeszcze się nie rozpoczęło.



ZOOM - start

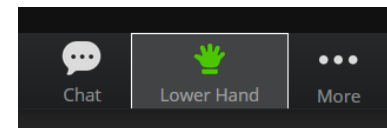
Kliknij **niebieski** przycisk Join Audio by Computer (**1**) w celu przystąpienia do spotkania.

Na początku spotkania wszyscy uczestnicy będą mieli wyłączone kamery i wyciszony głos.



■ ZADAWANIE PYTAŃ

Kliknij Raise Hand (1) – prowadzący spotkanie zobaczy, że podniosłeś rękę i chcesz zadać pytanie. Prowadzący spotkanie udzieli Tobie głosu w odpowiednim momencie.



Kliknięcie Lower Hand spowoduje opuszczenie ręki i da sygnał prowadzącemu spotkanie, że nie masz już więcej pytań.



Plan ogólny XML A A A

Plan ogólny

Opracowaniem planu ogólnego zajmuje się [Wydział Planowania Przestrzennego](https://bip.um.wroc.pl/contents/content/203/3066) (https://bip.um.wroc.pl/contents/content/203/3066).
Więcej szczegółów o planie ogólnym znajdziesz na stronie www.geoportal.wroclaw.pl.

W związku z nowelizacją ustawy o planowaniu i zagospodarowaniu przestrzennym, wnioski i uwagi do projektów aktów planowania przestrzennego oraz wnioski o sporządzenie lub zmianę aktu planowania przestrzennego, należy składać na jednym, przeznaczonym do tych celów formularzu. Poniżej zamieszczono formularz w dwóch formatach oraz przykłady wypełnionych pism.

- Pismo dotyczące aktu planowania przestrzennego – formularz - plik do pobrania w formacie .doc (99 kb)
- Pismo dotyczące aktu planowania przestrzennego – formularz - plik do pobrania w formacie .pdf (296 kb)
- Przykład wypełnionego pisma dotyczącego aktu planowania przestrzennego – wniosek do planu ogólnego w trakcie procedury - plik do pobrania w formacie .pdf (1,4 MB)
- Przykład wypełnionego pisma dotyczącego aktu planowania przestrzennego – uwaga do planu ogólnego w trakcie procedury - plik do pobrania w formacie .pdf (1 MB)

Aby poprawnie wypełnić pismo – formularz musisz precyzyjnie wskazać działkę, do której chcesz się odwołać. Jeśli nie wiesz jak ją odszukać, zapoznaj się z instrukcją: [Instrukcja – identyfikator działki](#) - plik do pobrania w formacie .pdf (699 kb)

- Informacje dotyczące przetwarzania danych osobowych - plik do pobrania w formacie .pdf (75 kb)

Konsultacje społeczne

14.04.2026

Ogłoszenie o rozpoczęciu konsultacji społecznych planu ogólnego miasta Wrocławia.
Zbieranie uwag do 25 maja 2026 r.

Plan ogólny XML A A A

Opracowaniem planu ogólnego zajmuje się [Wydział Planowania Przestrzennego](https://bip.um.wroc.pl/contents/content/203/3066) (https://bip.um.wroc.pl/contents/content/203/3066).
Więcej szczegółów o planie ogólnym znajdziesz na stronie www.geoportal.wroclaw.pl.

W związku z nowelizacją ustawy o planowaniu i zagospodarowaniu przestrzennym, wnioski i uwagi do projektów aktów planowania przestrzennego oraz wnioski o sporządzenie lub zmianę aktu planowania przestrzennego, należy składać na jednym, przeznaczonym do tych celów formularzu. Poniżej zamieszczono formularz w dwóch formatach oraz przykłady wypełnionych pism.

- Pismo dotyczące aktu planowania przestrzennego – formularz - plik do pobrania w formacie .doc (99 kb)
- Pismo dotyczące aktu planowania przestrzennego – formularz - plik do pobrania w formacie .pdf (296 kb)
- Przykład wypełnionego pisma dotyczącego aktu planowania przestrzennego – wniosek do planu ogólnego w trakcie procedury - plik do pobrania w formacie .pdf (1,4 MB)
- Przykład wypełnionego pisma dotyczącego aktu planowania przestrzennego – uwaga do planu ogólnego w trakcie procedury - plik do pobrania w formacie .pdf (1 MB)

Aby poprawnie wypełnić pismo – formularz musisz precyzyjnie wskazać działkę, do której chcesz się odwołać. Jeśli nie wiesz jak ją odszukać, zapoznaj się z instrukcją: [Instrukcja – identyfikator działki](#) - plik do pobrania w formacie .pdf (699 kb)

- Informacje dotyczące przetwarzania danych osobowych - plik do pobrania w formacie .pdf (75 kb)

SKŁADANIE UWAG

Składając uwagę musisz podać:

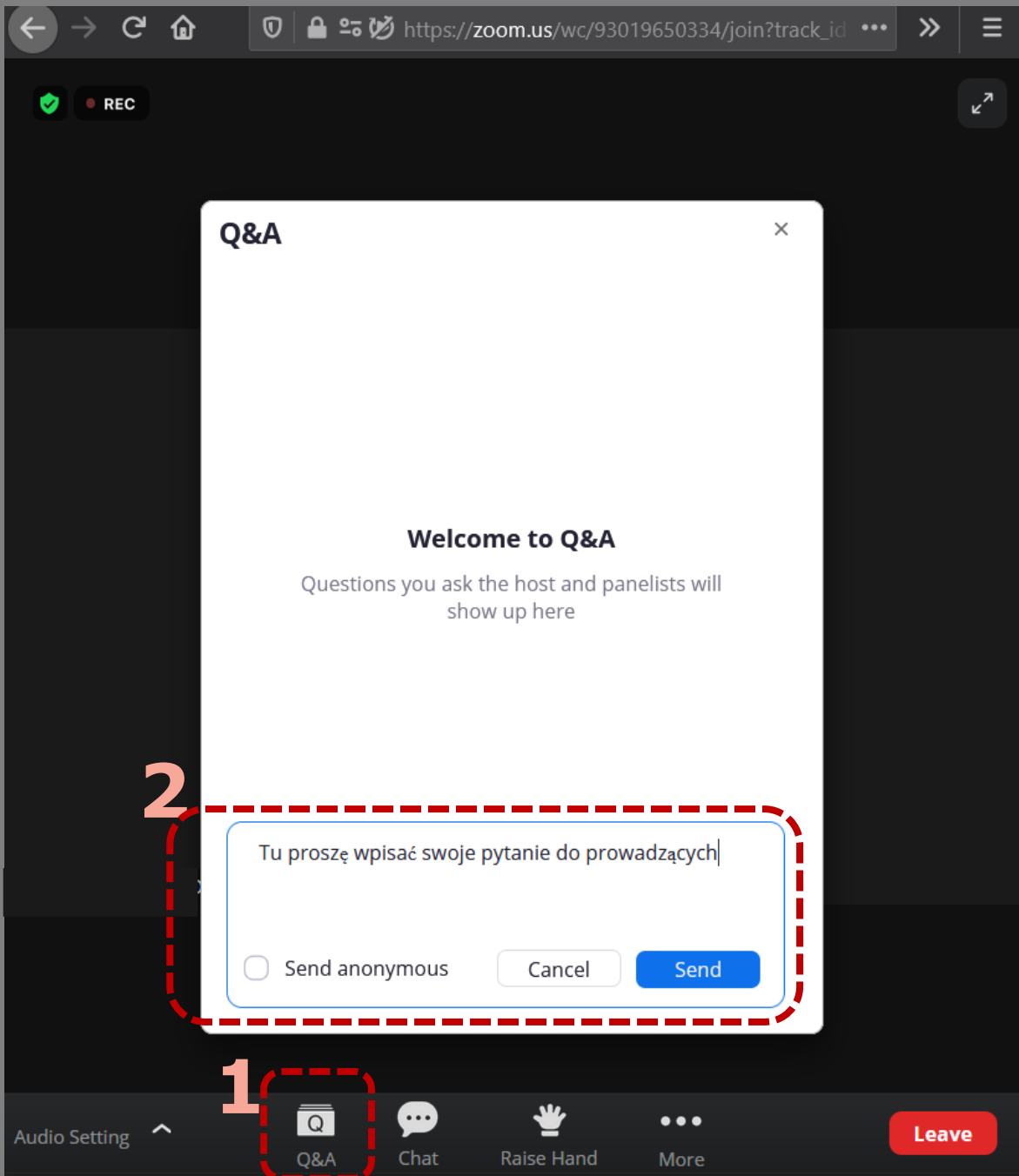
1. Imię i nazwisko,
2. adres zamieszkania,
3. numer działki (np. działka nr 1 AM-1 obręb Borek)

Masz 2 możliwości składania uwag:

Pierwsza możliwość: za pomocą formularza (1) dostępnego na stronie

<https://bip.um.wroc.pl/artykuly/1174/plan-ogolny>.

Jest to najlepszy wybór – podczas dyskusji może pojawić się wiele pytań i łatwiej napisać jest uwagę, kiedy spokojnie możemy się tylko na niej skupić



■ SKŁADANIE UWAG

Druga możliwość: Kliknij Q&A (**1**), napisz uwagę w oknie (**2**) i naciśnij Send.

WAŻNE!

Pisząc uwagę w polu Q&A zacznij od słów: [UWAGA] i dopiero napisz treść swojej uwagi.

Na złożone podczas dyskusji uwagi nie dostaniesz odpowiedzi „od ręki”.

Uwaga zostanie wpisana do protokołu, który powstanie po spotkaniu.

UZGADNIANIE

Projekt planu ogólnego wraz z uzasadnieniem:

[zobacz ogłoszenie w BIP](#)

z dnia 6 marca 2026 r.

Mapa wizualizująca projekt planu ogólnego:

[zobacz mapę w geoportalu](#)

WYKAZ WNIOSKÓW

W wykazie wniosków z dnia 13 kwietnia 2026 r. zamieszczono propozycję ich rozpatrzenia i uzasadnienie.

[zobacz wykaz wniosków w BIP](#)

KONSULTACJE SPOŁECZNE

● 14.04.2026 - 25.05.2026

W tym czasie możesz:

—● Zapoznać się z **PROJEKTEM PLANU OGÓLNEGO**

osobiście w okresie od 14.04.2026 do 25.05.2026 w siedzibie Urzędu Miejskiego Wrocławia, w Wydziale Planowania Przestrzennego, ul. Świdnicka 53, 50-030 Wrocław, od poniedziałku do piątku w godz. od 9:00 do 15:30

lub w dowolnym momencie poprzez [pobranie projektu z BIP](#) lub [aplikację mapową SIP](#)

—● Wziąć udział w **GEOANKIECIE**

jeśli nie chcesz składać formalnej uwagi, skorzystaj z geoankiety i pomóż nam poznać potrzeby mieszkańców:

[otwórz geoankietę](#)

—● Wziąć udział w **SPOTKANIU OTWARTYM** w formie online

13.05.2026 godz. 16:30-19:00

—● Wziąć udział w **SPOTKANIU OTWARTYM** w formie stacjonarnej

11.05.2026 godz. 16:30-19:00 (Wrocławski Instytut Kultury BARBARA, ul. Świdnicka 8B)

—● Wziąć udział w **DYŻURACH PROJEKTANTÓW** w terenie:

- 22 kwietnia 2026 r. g.17.00-19.00 - Zespół Szkolno-Przedszkolny nr 25 (ul. Asfaltowa 6)
- 29 kwietnia 2026 r. g.17.00-19.00 - Ośrodek Postaw Twórczych ZAMEK (Pl. Świętojański 1)
- 6 maja 2026 r. g.17.00-19.00 - Centrum Biblioteczno-Kulturalne FAMA (ul. Bolesława Krzywoustego 286)

—● Złożyć **FORMALNĄ UWAGĘ** do projektu planu ogólnego

[ZOBACZ JAK ZŁOŻYĆ UWAGĘ](#)

GEOANKIETA

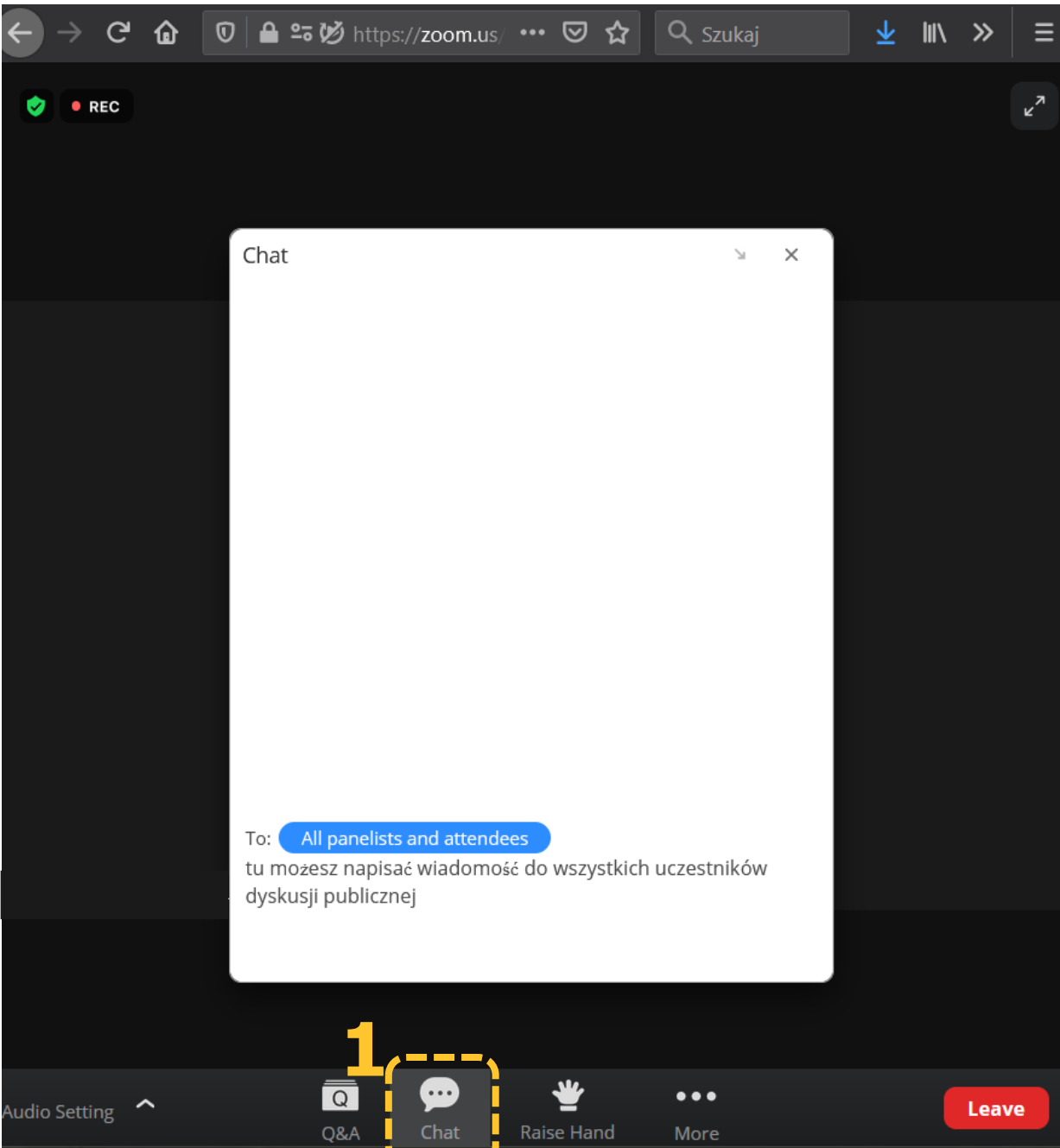
Jeśli nie chcesz składać formalnej uwagi, skorzystaj z geoankiety i **pomóż nam poznać opinie mieszkańców**.

Link do geoankiety znajdziesz na stronach:

- <https://bip.um.wroc.pl/artykuly/1174/plan-ogolny>
- https://geoportal.wroclaw.pl/planowanie_przestrzenne/pog
- https://geoportal.wroclaw.pl/www/pog_ks_app/

WAŻNE! Link do geoankiety będzie aktywny wyłącznie podczas trwania konsultacji społecznych.

Instrukcję dotyczącą wypełnienia geoankiety znajdziesz na stronie <https://bip.um.wroc.pl/artykuly/1174/plan-ogolny> w zakładce „Konsultacje społeczne”.



CHAT

Służy wyłącznie do luźnych rozmów.

WAŻNE! Na pytania i/lub uwagi, które pojawią się na czacie nie będą udzielane odpowiedzi, a także nie zostaną ujęte one w protokole sporządzanym ze spotkania.

Życzymy udanego spotkania!

 **WPL** Wydział Planowania Przestrzennego

Wrocław miasto spotkań