WYDZIAŁ PLANOWANIA PRZESTRZENNEGO

PLAN OGÓLNY MIASTA WROCŁAWIA

CZĘŚĆ GRAFICZNA UZASADNIENIA

RYSUNEK NR 1 PREZENTACJA GRAFICZNA

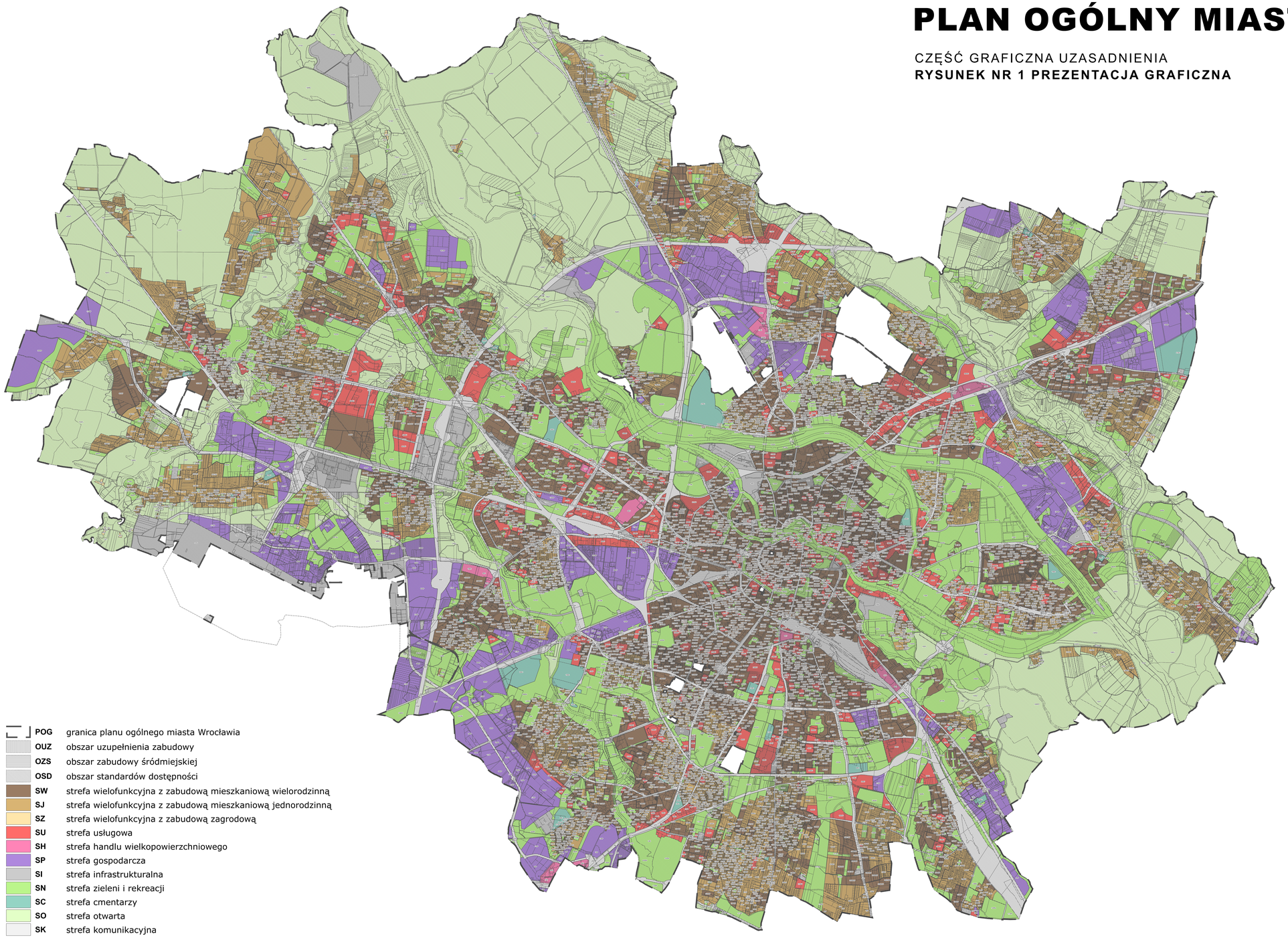

0 2,5 5km

skala 1:10 000

oznaczenia informacyjne:
granica administracyjna miasta
granica działek ewidencyjnych pochodzących z państwowego zasobu geodezyjnego i kartograficznego ze zbioru danych EGiB z dnia 25.05.2025 r.

schemat stref zielonych (SN, SC, SO)

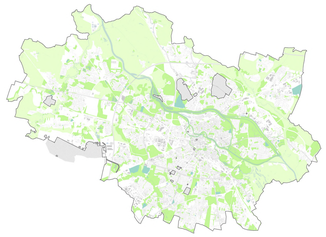

schemat stref mieszkaniowych (SW, SJ, SZ)

schemat stref usługowo-gospodarczych (SU, SH, SP)

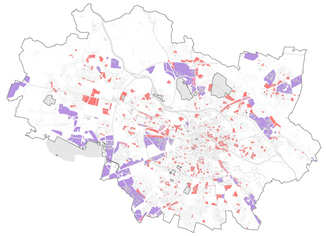

schemat stref komunikacyjno-infrastrukturalnych (SK, SI)

POG	granica planu ogólnego miasta Wrocławia
OUZ	obszar uzupełnienia zabudowy
OZS	obszar zabudowy śródmiejskiej
OSD	obszar standardów dostępności
SW	strefa wielofunkcyjna z zabudową mieszkaniową wielorodzinną
SJ	strefa wielofunkcyjna z zabudową mieszkaniową jednorodzinną
SZ	strefa wielofunkcyjna z zabudową zagrodową
SU	strefa usługowa
SH	strefa handlu wielkopowierzchniowego
SP	strefa gospodarcza
SI	strefa infrastrukturalna
SN	strefa zieleni i rekreacji
SC	strefa cmentarzy
SO	strefa otwarta
SK	strefa komunikacyjna