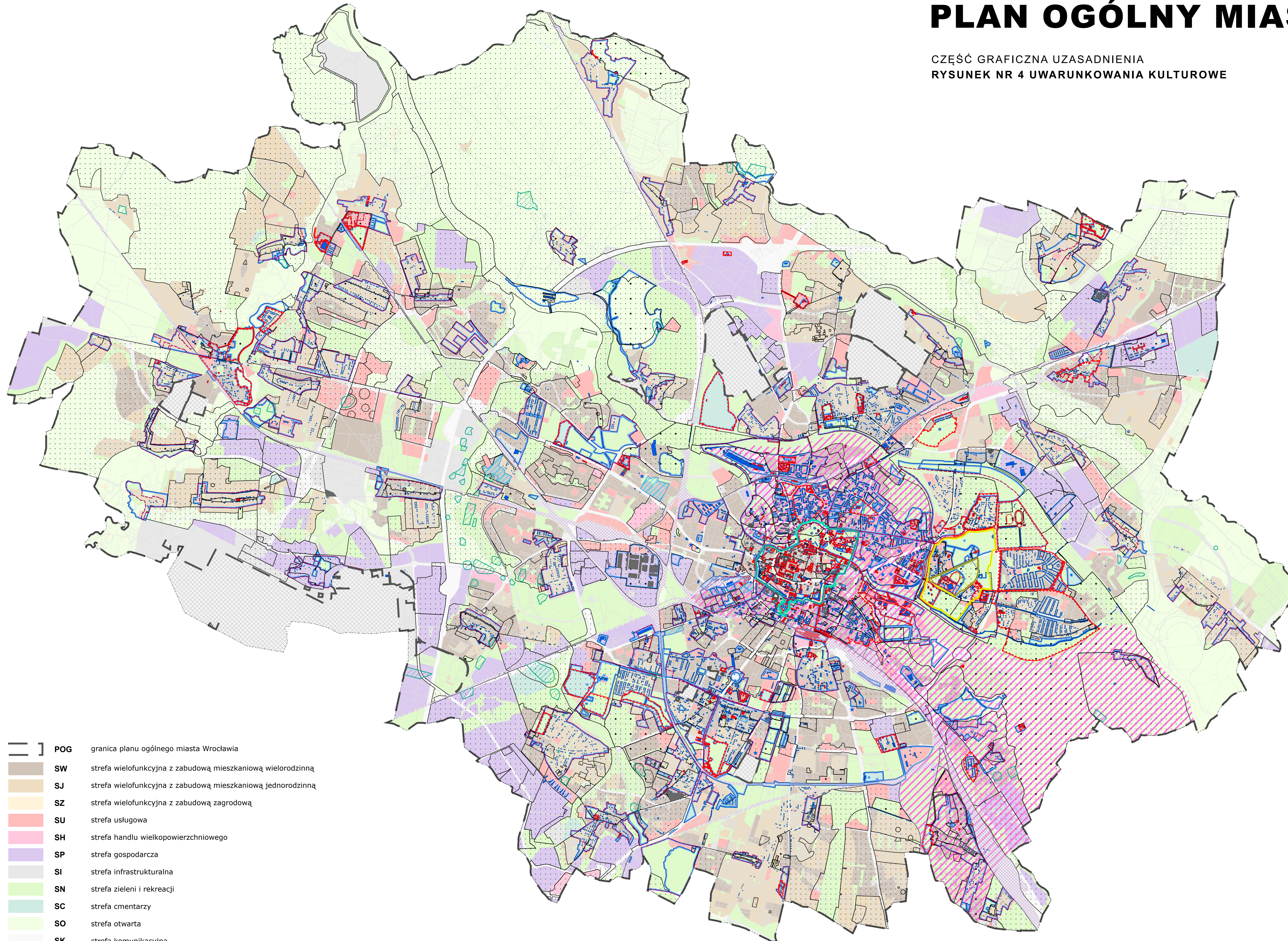
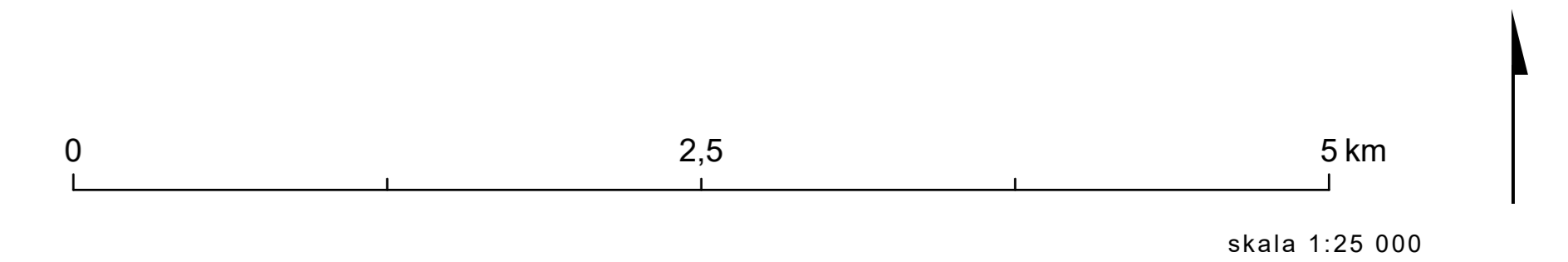




PLAN OGÓLNY MIASTA WROCŁAWIA

CZĘŚĆ GRAFICZNA UZASADNIENIA
RYSUNEK NR 4 UWARUNKOWANIA KULTUROWE



LEGENDA

-  granica administracyjna miasta
-  granica działek ewidencyjnych pochodzących z państwowego zasobu geodezyjnego i kartograficznego ze zbioru danych EGIB z dnia 25.05.2025 r.
- Zabytki objęte formami ochrony**
-  obszary uznane za pomniki historii
-  Park kulturowy "Stare Miasto"
-  obszar wpisany na Listę Światowego Dziedzictwa UNESCO
-  strefa buforowa obszaru wpisanego na Listę Światowego Dziedzictwa UNESCO
-  obiekty wpisane do rejestru zabytków nieruchomych - punkty
-  obiekty wpisane do rejestru zabytków nieruchomych - linie
-  obiekty wpisane do rejestru zabytków nieruchomych
-  obszary wpisane do rejestru zabytków nieruchomych
-  stanowiska archeologiczne wpisane do rejestru zabytków
-  historyczne układy urbanistyczne ujęte w Wojewódzkiej Ewidencji Zabytków
-  obiekty objęte ochroną na mocy MPZP
-  strefa ochrony konserwatorskiej na mocy MPZP
-  strefa ochrony konserwatorskiej zabytków archeologicznych na mocy MPZP
-  obiekty ujęte w gminnej ewidencji zabytków
-  obszary ujęte w gminnej ewidencji zabytków
- Dobra kultury współczesnej (według Studium 2018)**
-  zespoły wskazane jako dobra kultury współczesnej
-  obiekty wskazane jako dobra kultury współczesnej
- Obszary zdegradowane i rewitalizacji**
-  obszary zdegradowane i obszary rewitalizacji
- Tereny zamknięte i ich strefy ochronne**
-  ustalone przez ministra właściwego do spraw transportu
-  inne niż ustalone przez ministra do spraw transportu

-  POG granica planu ogólnego miasta Wrocławia
-  SW strefa wielofunkcyjna z zabudową mieszkaniową wielorodzinną
-  SJ strefa wielofunkcyjna z zabudową mieszkaniową jednorodzinną
-  SZ strefa wielofunkcyjna z zabudową zagrodową
-  SU strefa usługowa
-  SH strefa handlu wielkopowierzchniowego
-  SP strefa gospodarcza
-  SI strefa infrastrukturalna
-  SN strefa zieleni i rekreacji
-  SC strefa cmentarzy
-  SO strefa otwarta
- SK strefa komunikacyjna