

**Pismo dotyczące aktu planowania przestrzennego**

**1. ORGAN, DO KTÓREGO JEST SKŁADANE PISMO**

Nazwa: PREZYDENT WROCLAWIA – WYDZIAŁ PLANOWANIA PRZESTRZENNEGO URZĘDU MIEJSKIEGO WROCLAWIA, UL. ŚWIDNICKA 53, 50-030 WROCLAW

**2. RODZAJ PISMA<sup>1)</sup>**

- 2.1. wniosek do projektu aktu
- 2.2. uwaga do konsultowanego projektu aktu<sup>2)</sup>
- 2.3. wniosek o zmianę aktu<sup>3)</sup>
- 2.4. wniosek o sporządzenie aktu<sup>3)</sup>

**3. RODZAJ AKTU PLANOWANIA PRZESTRZENNEGO<sup>1)</sup>**

- 3.1. plan ogólny gminy
- 3.2. miejscowy plan zagospodarowania przestrzennego, w tym zintegrowany plan inwestycyjny lub miejscowy plan rewitalizacji
- 3.3. uchwała ustalająca zasady i warunki sytuowania obiektów małej architektury, tablic reklamowych i urządzeń reklamowych oraz ogrodzeń, ich gabaryty, standardy jakościowe oraz rodzaje materiałów budowlanych, z jakich mogą być wykonane
- 3.4. audyt krajobrazowy
- 3.5. plan zagospodarowania przestrzennego województwa

URZĄD MIEJSKI WROCLAWIA  
WYDZIAŁ PLANOWANIA PRZESTRZENNEGO

wpl. 10-09-2024

L.dz. 336256 podpis

**4. DANE SKŁADAJĄCEGO PISMO<sup>4)</sup>**

Imię i nazwisko lub nazwa: [redacted] .....

Kraj: Polska..... Województwo: Dolnośląskie.....

Powiat: [redacted]..... Gmina: Wrocław.....

Ulica: [redacted]..... Nr domu: [redacted]..... Nr lokalu: [redacted].....

Miejscowość: [redacted]..... Kod pocztowy: [redacted].....

E-mail (w przypadku gdy składający pismo posiada adres e-mail): .....

Nr tel. (nieobowiązkowo): .....

Adres skrytki ePUAP lub adres do doręczeń elektronicznych<sup>5)</sup>: [redacted].....

4.1. Czy składający pismo jest właścicielem lub użytkownikiem wieczystym nieruchomości objętej wnioskiem lub uwagą?

[redacted]

**5. ADRES DO KORESPONDENCJI SKŁADAJĄCEGO PISMO<sup>4)</sup>**

(Nieobowiązkowo)

Kraj: ..... Województwo: .....

Powiat: ..... Gmina: .....

Ulica: ..... Nr domu: ..... Nr lokalu: .....

Miejscowość: ..... Kod pocztowy: .....

**6. DANE PEŁNOMOCNIKA<sup>4)</sup>**

(Nieobowiązkowo)

pełnomocnik     pełnomocnik do doręczeń

Imię i nazwisko: .....

Kraj: ..... Województwo: .....

Powiat: ..... Gmina: .....

Ulica: ..... Nr domu: ..... Nr lokalu: .....

Miejscowość: ..... Kod pocztowy: .....

E-mail (w przypadku gdy pełnomocnik posiada adres e-mail): .....

Nr tel. (nieobowiązkowo): .....

Adres skrytki ePUAP lub adres do doręczeń elektronicznych<sup>5)</sup>: .....

## 7. TREŚĆ PISMA

### 7.1. Treść<sup>6)</sup>

Przedmiotem wniosku jest określenie w sporządzanym Planie Miejscowym na działce nr 13/4, AM-6 obręb Brochów, przy ulicy Warszawskiej przeznaczenia terenu pod zabudowę mieszkaniową wielorodzinną MW z funkcją uzupełniającą dopuszczającą lokalizację usług.

W bezpośrednim sąsiedztwie zlokalizowana jest istniejąca zabudowa wielorodzinną przy ulicy Leonardo da Vinci ponadto na ukończeniu jest nowe osiedle wielorodzinne przy ulicy Wiaduktowej. Uzupełnienie luki między tymi dwoma osiedlami pozwoli na efektywne wykorzystanie infrastruktury technicznej oraz drogowej, która została zrealizowana na ich potrzeby. W związku z powyższym prosimy o uwzględnienie treści opisanej w punktach 7.2 i 7.3 poniżej.

7.2. (Nieobowiązkowo). W przypadku wypełnienia, należy uzupełnić każdą z kolumn tabeli.

Szczegółowe informacje dotyczące treści pisma w odniesieniu do działek ewidencyjnych:

| Lp. | 7.2.1. Nazwa aktu planowania przestrzennego   | 7.2.2. Identyfikator działki lub działek ewidencyjnych | 7.2.3. Czy teren objęty pismem obejmuje całość działki lub działek ewidencyjnych <sup>7)</sup> | 7.2.4. Treść <sup>6)</sup>  |
|-----|---|--|--|---|
| 1   | Miejscowy plan zagospodarowania przestrzennego w rejonie ulic: Topolowej, Cedrowej, Wileńskiej, Węgierskiej, Centralnej oraz linii kolejowej we Wrocławiu | 026401_1.0012.AR_6.13/4                                | <input checked="" type="checkbox"/> tak<br><input type="checkbox"/> nie                        | 1. Objęcie działek terenem zabudowy mieszkaniowej wielorodzinnej MW,<br>2. Ustalenie minimalnego wskaźnika miejsc postojowych na poziomie 0,8 miejsca postojowego na jeden lokal mieszkalny, oraz 1 miejsce postojowe na 100 m <sup>2</sup> powierzchni sprzedaży |

7.3. (Nieobowiązkowo). W przypadku wypełnienia, należy uzupełnić każdą z kolumn tabeli.

Szczegółowe informacje dotyczące działek ewidencyjnych oraz niektórych parametrów – w przypadku zaznaczenia w pkt 2: wniosku do projektu aktu (pkt 2.1), uwagi do konsultowanego projektu aktu (pkt 2.2) lub wniosku o zmianę aktu (pkt 2.3) oraz w pkt 3: planu ogólnego gminy (pkt 3.1) lub miejscowego planu zagospodarowania przestrzennego, w tym zintegrowanego planu inwestycyjnego lub miejscowego planu rewitalizacji (pkt 3.2):

| Lp. | 7.3.1. Nazwa planu ogólnego gminy lub miejscowego planu zagospodarowania przestrzennego   | 7.3.2. Identyfikator działki lub działek ewidencyjnych | 7.3.3. Czy teren objęty pismem obejmuje całość działki lub działek ewidencyjnych <sup>7)</sup> | 7.3.4. Nazwa lub nazwy klasy przeznaczenia terenu (albo symbol lub symbole klasy przeznaczenia terenu) <sup>8)</sup> | 7.3.5. Maksymalny udział powierzchni zabudowy [%] | 7.3.6. Maksymalna wysokość zabudowy [m] | 7.3.7. Minimalny udział powierzchni biologicznie czynnej [%] |
|-----|---|--|--|--|---|---|--|
| 1   | Miejscowy plan zagospodarowania przestrzennego w rejonie ulic: Topolowej, Cedrowej, Wileńskiej, Węgierskiej, Centralnej oraz linii kolejowej we Wrocławiu | 026401_1.0012.AR_6.13/4                                | <input checked="" type="checkbox"/> tak<br><input type="checkbox"/> nie                        | MW teren zabudowy mieszkaniowej wielorodzinnej   | 20  | 15                                      | 35   |

## 8. OŚWIADCZENIE W SPRAWIE KORESPONDENCJI ELEKTRONICZNEJ

Wyrażam zgodę       Nie wyrażam zgody

na doręczanie korespondencji w niniejszej sprawie za pomocą środków komunikacji elektronicznej w rozumieniu art. 2 pkt 5 ustawy z dnia 18 lipca 2002 r. o świadczeniu usług drogą elektroniczną (Dz. U. z 2020 r. poz. 344).

## 9. ZAŁĄCZNIKI

- Pełnomocnictwo do reprezentowania składającego pismo lub pełnomocnictwo do doręczeń (zgodnie z ustawą z dnia 16 listopada 2006 r. o opłacie skarbowej (Dz. U. z 2023 r. poz. 2111)) – jeżeli składający pismo działa przez pełnomocnika.
- Potwierdzenie uiszczenia opłaty skarbowej od pełnomocnictwa – jeżeli obowiązek uiszczenia takiej opłaty wynika z ustawy z dnia 16 listopada 2006 r. o opłacie skarbowej.
- (Nieobowiązkowo). Określenie granic terenu w formie graficznej w przypadku wskazania terenu objętego pismem jako części działki ewidencyjnej lub działek ewidencyjnych.
- (Nieobowiązkowo). Inne załączniki – w przypadku zaznaczenia pola należy podać nazwy załączników.<sup>9)</sup>  
.....

## 10. PODPIS SKŁADAJĄCEGO PISMO (PEŁNOMOCNIKA) I DATA PODPISU

Podpis powinien być czytelny. Podpis i datę podpisu umieszcza się w przypadku składania pisma w postaci papierowej.

Podpis: .....

Dokument podpisany przez [REDAKTED]  
Data: 2024.09.09.15:46:05.CEST

- <sup>1)</sup> Można zaznaczyć więcej niż jedno pole. W ramach jednego pisma można wybrać tylko te akty, w przypadku których pismo będzie wysyłane do tego samego organu wskazanego w pkt 1. W przypadku gdy treść wniosku lub uwagi związana jest z dokumentem powiązany z aktem planowania przestrzennego (np. sporządzanej w toku procedowania aktu, w ramach strategicznej oceny oddziaływania na środowisko, prognozy oddziaływania na środowisko), należy w pkt 3 wybrać rodzaj aktu planowania przestrzennego, którego ten dokument dotyczy, po czym wprowadzić treść wniosku lub uwagi w pkt 7.1 lub 7.2.
- <sup>2)</sup> Nie dotyczy planu zagospodarowania przestrzennego województwa.
- <sup>3)</sup> Nie dotyczy planu zagospodarowania przestrzennego województwa i audytu krajobrazowego.
- <sup>4)</sup> W pkt 4 należy podać adres zamieszkania albo siedziby składającego pismo. W przypadku wypełnienia pkt 5 podaje się adres do korespondencji składającego pismo, jeżeli jest inny niż adres podany w pkt 4. W przypadku wypełnienia pkt 6 podaje się adres zamieszkania albo siedziby pełnomocnika. W przypadku większej liczby składających pismo lub pełnomocników dane kolejnych składających pismo lub pełnomocników dodaje się w formularzu albo zamieszcza na osobnych stronach i dołącza do formularza.
- <sup>5)</sup> Adres skrytki ePUAP lub adres do doręczeń elektronicznych wskazuje się w przypadku wyrażenia zgody na doręczanie korespondencji za pomocą środków komunikacji elektronicznej, z zastrzeżeniem przypadków, w których organ, zgodnie z przepisami ustawy z dnia 18 listopada 2020 r. o doręczeniach elektronicznych (Dz. U. z 2023 r. poz. 285, z późn. zm.), ma obowiązek doręczenia korespondencji na adres do doręczeń elektronicznych.
- <sup>6)</sup> Maksymalna liczba znaków w pkt 7.1 wynosi 1000, natomiast w przypadku pkt 7.2.4 wartość ta odnosi się do pojedynczego wiersza. W przypadku potrzeby dodatkowego uzasadnienia, które wykracza poza wskazany limit znaków, uzasadnienie zamieszcza się na osobnych stronach i dołącza do formularza. W przypadku większej liczby wierszy w pkt 7.2.4 kolejne wiersze dodaje się w formularzu albo zamieszcza na osobnych stronach i dołącza do formularza.
- <sup>7)</sup> W przypadku zaznaczenia pola „nie” (wskazania terenu objętego pismem jako części działki ewidencyjnej lub działek ewidencyjnych) można dodać załącznik z określeniem granic terenu w formie graficznej.
- <sup>8)</sup> Podaje się nazwę lub symbol klasy przeznaczenia terenu zgodnie ze standardami określonymi w przepisach wykonawczych wydanych na podstawie art. 16 ust. 2 ustawy z dnia 27 marca 2003 r. o planowaniu i zagospodarowaniu przestrzennym (Dz. U. z 2023 r. poz. 977, z późn. zm.).
- <sup>9)</sup> W przypadku dołączenia do pisma załączników zawierających dane osobowe, inne niż wymienione w pkt 4, 5 i 6, załączniki te należy zanonimizować, tj. ukryć dane osobowe.

## **INFORMACJE DOTYCZĄCE PRZETWARZANIA DANYCH OSOBOWYCH**

### **Administrator danych**

Administratorem Pani/Pana danych osobowych jest Prezydent Wrocławia. Może się Pani/Pan z nim skontaktować w następujący sposób:

- listownie na adres: Prezydent Wrocławia, Urząd Miejski Wrocławia, pl. Nowy Targ 1-8, 50-141 Wrocław,
- przez e-mail: [wpl@um.wroc.pl](mailto:wpl@um.wroc.pl),
- telefonicznie: +48 71 777 73 25, +48 71 777 86 60.

### **Cele przetwarzania danych**

Będziemy przetwarzać Pani/Pana dane osobowe w celu realizacji sprawy związanej ze złożonym przez Panią/Pana wnioskiem.

### **Podstawy prawne przetwarzania**

Będziemy przetwarzać Pani/Pana dane osobowe na podstawie:

- ustawy z dnia 27 marca 2003 r. o planowaniu i zagospodarowaniu przestrzennym,
- ustawy z dnia 14 czerwca 1960 r. Kodeks postępowania administracyjnego.

### **Okres przechowywania danych**

Będziemy przechowywać Pani/Pana dane przez 25 lat od stycznia kolejnego roku po zakończeniu sprawy, której wniosek dotyczy. Następnie zostaną przekazane do Archiwum Państwowego we Wrocławiu, gdzie będą przetwarzane wieczyście.

### **Odbiorcy danych**

Będziemy przekazywać Pani/Pana dane osobowe podmiotom upoważnionym na podstawie przepisów prawa. Dodatkowe dane mogą być dostępne dla usługodawców wykonujących zadania na zlecenie Administratora w ramach świadczenia usług serwisu, rozwoju i utrzymania systemów informatycznych.

### **Prawa związane z przetwarzaniem danych osobowych**

Przysługują Pani/Panu następujące prawa związane z przetwarzaniem danych osobowych:

- prawo dostępu do Pani/Pana danych osobowych,
- prawo żądania sprostowania Pani/Pana danych osobowych,
- prawo żądania ograniczenia przetwarzania Pani/Pana danych osobowych.

Aby skorzystać z powyższych praw, musi Pani/Pan skontaktować się z Administratorem danych (dane kontaktowe powyżej) lub Inspektorem Ochrony Danych (dane kontaktowe poniżej).

### **Inspektor Ochrony Danych**

W Urzędzie wyznaczony został Inspektor Ochrony Danych – Sebastian Sobecki. Jest to osoba, z którą można się kontaktować w sprawach dotyczących przetwarzania Pani/Pana danych osobowych oraz korzystania z przysługujących Pani/Panu praw związanych z przetwarzaniem danych.

Z Inspektorem można kontaktować się w następujący sposób:

- listownie na adres: ul. G. Zapolskiej 4, 50-032 Wrocław
- przez e-mail: [iod@um.wroc.pl](mailto:iod@um.wroc.pl),
- telefonicznie: 71 777 77 24.

### **Prawo wniesienia skargi do organu nadzorczego**

Przysługuje Pani/Panu także prawo wniesienia skargi do organu nadzorczego zajmującego się ochroną danych osobowych, tj. Prezesa Urzędu Ochrony Danych Osobowych, ul. Stawki 2, 00-193 Warszawa.

Powyższą informację otrzymał/a Pani/Pan w związku z obowiązkami określonymi w art. 13 rozporządzenia Parlamentu Europejskiego i Rady (UE) 2016/679 z dnia 27 kwietnia 2016 r. w sprawie ochrony osób fizycznych w związku z przetwarzaniem danych osobowych i w sprawie swobodnego przepływu takich danych oraz uchylenia dyrektywy 95/46/WE (ogólne rozporządzenie o ochronie danych) (Dziennik Urzędowy Unii Europejskiej z dnia 4 maja 2016 r. L 119/1).

# Dokument elektroniczny

---

## Miejsce i data sporządzenia dokumentu

2024-09-09

### Dane nadawcy

PESEL:

Telefon:

Email:

### Dane adresata

URZĄD MIEJSKI WROCŁAWIA (50-141 WROCŁAW,  
WOJ. DOLNOŚLĄSKIE)

## WNIOSEK

### Wniosek do planu miejscowego w rejonie ulic Topolowej, Cedrowej, Wileńskiej, Węgierskiej, Centralnej oraz linii kolejowe

Szanowni Państwo,

W załączeniu przesyłam wniosek do planu miejscowego w rejonie ulic Topolowej, Cedrowej, Wileńskiej,  
Węgierskiej, Centralnej oraz linii kolejowej (840).

Pozdrawiam serdecznie

### Załączniki:

1. [20240909 Wniosek do planu miejscowego Wiaduktowa.pdf](#) - Wniosek

Dokument został podpisany, aby go zweryfikować należy użyć oprogramowania do weryfikacji podpisu. Data  
złożenia podpisu:

2024-09-09T15:59:07.195+02:00

---

**Podpis elektroniczny**

**UPP - Urzędowe Poświadczenie Przedłożenia**

Identyfikator Poświadczenia: ePUAP-UPP141083821

**Adresat dokumentu, którego dotyczy poświadczenie**

Nazwa adresata dokumentu: URZĄD MIEJSKI WROCŁAWIA

Identyfikator adresata: umwroclaw

Rodzaj identyfikatora adresata: ePUAP-ID

**Nadawca dokumentu, którego dotyczy poświadczenie**

Nazwa nadawcy: ██████████

Identyfikator nadawcy: ██████████

Rodzaj identyfikatora nadawcy: ePUAP-ID

**Dane poświadczenia**

Data doręczenia: 2024-09-09T15:59:09.623

Data wytworzenia poświadczenia: 2024-09-09T15:59:09.623

Identyfikator dokumentu, którego dotyczy poświadczenie: DOK199588273

**Dane uzupełniające (opcjonalne)**

Rodzaj informacji uzupełniającej: Źródło

Wartość informacji uzupełniającej: Poświadczenie wystawione przez platformę ePUAP

Rodzaj informacji uzupełniającej: Identyfikator ePUAP dokumentu

Wartość informacji uzupełniającej: 199588273

Rodzaj informacji uzupełniającej: Informacja

Wartość informacji uzupełniającej: Zgodnie z art. 39<sup>1</sup> par. 1 k.p.a., w związku z art. 158 ust. 1 ustawy o doręczeniach elektronicznych, pisma powiązane z przedłożonym dokumentem będą przesyłane za pomocą środków komunikacji elektronicznej.

Rodzaj informacji uzupełniającej: Pouczenie

Wartość informacji uzupełniającej: Zgodnie z art. 39<sup>1</sup> par. 1d k.p.a., w związku z art. 158 ust. 1 ustawy o doręczeniach elektronicznych, istnieje możliwość rezygnacji z doręczania pism za pomocą środków komunikacji elektronicznej.**Dane dotyczące podpisu**

Poświadczenie zostało podpisane - aby je zweryfikować należy użyć oprogramowania do weryfikacji podpisu

Lista podpisanych elementów (referencji):

referencja ID-09a485e6d8f0fdb29836886cb2c86028 :

referencja ID-1902a5d0fd3f1218b2133d9dcb74b36b :

Wniosek%20do%20planu%20miejscowego%20w%20rejonie%20ulic%20Topolowej,%20Cedrowej,%20Wile%20C5%84skiej,%20W%20C4%99gierskiej,%20Centralnej

referencja : #xades-id-0068cd2ce555bf26924da83fb27295e5

Podpis elektroniczny zweryfikowany

w dniu 10.09.24

Wynik weryfikacji:

 ważny nieważny brak możliwości weryfikacji

## Pismo dotyczące aktu planowania przestrzennego

### 1. ORGAN, DO KTÓREGO JEST SKŁADANE PISMO

Nazwa: PREZYDENT WROCŁAWIA – WYDZIAŁ PLANOWANIA PRZESTRZENNEGO URZĘDU MIEJSKIEGO WROCŁAWIA, UL. ŚWIDNICKA 53, 50-030 WROCŁAW

### 2. RODZAJ PISMA<sup>1)</sup>

- 2.1. wniosek do projektu aktu
- 2.2. uwaga do konsultowanego projektu aktu<sup>2)</sup>
- 2.3. wniosek o zmianę aktu<sup>3)</sup>
- 2.4. wniosek o sporządzenie aktu<sup>3)</sup>

### 3. RODZAJ AKTU PLANOWANIA PRZESTRZENNEGO<sup>1)</sup>

- 3.1. plan ogólny gminy
- 3.2. miejscowy plan zagospodarowania przestrzennego, w tym zintegrowany plan inwestycyjny lub miejscowy plan rewitalizacji
- 3.3. uchwała ustalająca zasady i warunki sytuowania obiektów małej architektury, tablic reklamowych i urządzeń reklamowych oraz ogrodzeń, ich gabaryty, standardy jakościowe oraz rodzaje materiałów budowlanych, z jakich mogą być wykonane
- 3.4. audyt krajobrazowy
- 3.5. plan zagospodarowania przestrzennego województwa

### 4. DANE SKŁADAJĄCEGO PISMO<sup>4)</sup>

Imię i nazwisko lub nazwa: [REDAKCYJNE]

Kraj: POLSKA..... Województwo: DOLNOŚLĄSKIE.....

Powiat: [REDAKCYJNE]..... Gmina: [REDAKCYJNE].....

Ulica: ..... Nr domu: [REDAKCYJNE]..... Nr lokalu: .....

Miejscowość: [REDAKCYJNE]..... Kod pocztowy: [REDAKCYJNE].....

E-mail (w przypadku gdy składający pismo posiada adres e-mail): .....

Nr tel. (nieobowiązkowo): [REDAKCYJNE].....

Adres skrytki ePUAP lub adres do doręczeń elektronicznych<sup>5)</sup>: .....

4.1. Czy składający pismo jest właścicielem lub użytkownikiem wieczystym nieruchomości objętej wnioskiem lub uwagą?

[REDAKCYJNE]

### 5. ADRES DO KORESPONDENCJI SKŁADAJĄCEGO PISMO<sup>4)</sup>

(Nieobowiązkowo)

Kraj: ..... Województwo: .....

Powiat: ..... Gmina: .....

Ulica: ..... Nr domu: ..... Nr lokalu: .....

Miejscowość: ..... Kod pocztowy: .....

### 6. DANE PEŁNOMOCNIKA<sup>4)</sup>

(Nieobowiązkowo)

- pełnomocnik
- pełnomocnik do doręczeń

Imię i nazwisko: .....

Kraj: ..... Województwo: .....

Powiat: ..... Gmina: .....

Ulica: ..... Nr domu: ..... Nr lokalu: .....

Miejscowość: ..... Kod pocztowy: .....

E-mail (w przypadku gdy pełnomocnik posiada adres e-mail): .....

Nr tel. (nieobowiązkowo): .....

Adres skrytki ePUAP lub adres do doręczeń elektronicznych<sup>5)</sup>: .....

## 7. TREŚĆ PISMA

### 7.1. Treść<sup>6)</sup>

Jako właścicielka nieruchomości na osiedlu Brochów proszę o stworzenie zielonego parku kieszonkowego na terenie działki 13/4, AM 6, Obręb Brochów.

7.2. (Nieobowiązkowo). W przypadku wypełnienia, należy uzupełnić każdą z kolumn tabeli.

Szczegółowe informacje dotyczące treści pisma w odniesieniu do działek ewidencyjnych:

| Lp. | 7.2.1. Nazwa aktu planowania przestrzennego      | 7.2.2. Identyfikator działki lub działek ewidencyjnych | 7.2.3. Czy teren objęty pismem obejmuje całość działki lub działek ewidencyjnych <sup>7)</sup> | 7.2.4. Treść <sup>6)</sup>                           |
|-----|--|--|--|--|
| 1   | 840 Cedrowa, Wileńska, Centralna, linia kolejowa | Brochów, AR_6, 13/4                                    | <input checked="" type="checkbox"/> tak<br><input type="checkbox"/> nie                        | Wniosek o park kieszonkowy na całym terenie działki. |

7.3. (Nieobowiązkowo). W przypadku wypełnienia, należy uzupełnić każdą z kolumn tabeli.

Szczegółowe informacje dotyczące działek ewidencyjnych oraz niektórych parametrów – w przypadku zaznaczenia w pkt 2: wniosku do projektu aktu (pkt 2.1), uwagi do konsultowanego projektu aktu (pkt 2.2) lub wniosku o zmianę aktu (pkt 2.3) oraz w pkt 3: planu ogólnego gminy (pkt 3.1) lub miejscowego planu zagospodarowania przestrzennego, w tym zintegrowanego planu inwestycyjnego lub miejscowego planu rewitalizacji (pkt 3.2):

| Lp. | 7.3.1. Nazwa planu ogólnego gminy lub miejscowego planu zagospodarowania przestrzennego | 7.3.2. Identyfikator działki lub działek ewidencyjnych | 7.3.3. Czy teren objęty pismem obejmuje całość działki lub działek ewidencyjnych <sup>7)</sup> | 7.3.4. Nazwa lub nazwy klasy przeznaczenia terenu (albo symbol lub symbole klasy przeznaczenia terenu) <sup>8)</sup> | 7.3.5. Maksymalny udział powierzchni zabudowy [%] | 7.3.6. Maksymalna wysokość zabudowy [m] | 7.3.7. Minimalny udział powierzchni biologicznie czynnej [%] |
|-----|---|--|--|--|---|---|--|
| 1   | .....   | .....  | <input type="checkbox"/> tak<br><input type="checkbox"/> nie                                   | .....  | .....   | .....                                   | .....  |

## 8. OŚWIADCZENIE W SPRAWIE KORESPONDENCJI ELEKTRONICZNEJ

Wyrażam zgodę       Nie wyrażam zgody

na doręczanie korespondencji w niniejszej sprawie za pomocą środków komunikacji elektronicznej w rozumieniu art. 2 pkt 5 ustawy z dnia 18 lipca 2002 r. o świadczeniu usług drogą elektroniczną (Dz. U. z 2020 r. poz. 344).

## 9. ZAŁĄCZNIKI

- Pełnomocnictwo do reprezentowania składającego pismo lub pełnomocnictwo do doręczeń (zgodnie z ustawą z dnia 16 listopada 2006 r. o opłacie skarbowej (Dz. U. z 2023 r. poz. 2111)) – jeżeli składający pismo działa przez pełnomocnika.
- Potwierdzenie uiszczenia opłaty skarbowej od pełnomocnictwa – jeżeli obowiązek uiszczenia takiej opłaty wynika z ustawy z dnia 16 listopada 2006 r. o opłacie skarbowej.
- (Nieobowiązkowo). Określenie granic terenu w formie graficznej w przypadku wskazania terenu objętego pismem jako części działki ewidencyjnej lub działek ewidencyjnych.
- (Nieobowiązkowo). Inne załączniki – w przypadku zaznaczenia pola należy podać nazwy załączników.<sup>9)</sup>  
.....

## 10. PODPIS SKŁADAJĄCEGO PISMO (PEŁNOMOCNIKA) I DATA PODPISU

Podpis powinien być czytelny. Podpis i datę podpisu umieszcza się w przypadku składania pisma w postaci papierowej.

Podpis: .....

Data: 13.09.2024

- 1) Można zaznaczyć więcej niż jedno pole. W ramach jednego pisma można wybrać tylko te akty, w przypadku których pismo będzie wysyłane do tego samego organu wskazanego w pkt 1. W przypadku gdy treść wniosku lub uwagi związana jest z dokumentem powiązany z aktem planowania przestrzennego (np. sporządzanej w toku procedowania aktu, w ramach strategicznej oceny oddziaływania na środowisko, prognozy oddziaływania na środowisko), należy w pkt 3 wybrać rodzaj aktu planowania przestrzennego, którego ten dokument dotyczy, po czym wprowadzić treść wniosku lub uwagi w pkt 7.1 lub 7.2.
- 2) Nie dotyczy planu zagospodarowania przestrzennego województwa.
- 3) Nie dotyczy planu zagospodarowania przestrzennego województwa i audytu krajobrazowego.
- 4) W pkt 4 należy podać adres zamieszkania albo siedziby składającego pismo. W przypadku wypełnienia pkt 5 podaje się adres do korespondencji składającego pismo, jeżeli jest inny niż adres podany w pkt 4. W przypadku wypełnienia pkt 6 podaje się adres zamieszkania albo siedziby pełnomocnika. W przypadku większej liczby składających pismo lub pełnomocników dane kolejnych składających pismo lub pełnomocników dodaje się w formularzu albo zamieszcza na osobnych stronach i dołącza do formularza.
- 5) Adres skrytki ePUAP lub adres do doręczeń elektronicznych wskazuje się w przypadku wyrażenia zgody na doręczanie korespondencji za pomocą środków komunikacji elektronicznej, z zastrzeżeniem przypadków, w których organ, zgodnie z przepisami ustawy z dnia 18 listopada 2020 r. o doręczeniach elektronicznych (Dz. U. z 2023 r. poz. 285, z późn. zm.), ma obowiązek doręczenia korespondencji na adres do doręczeń elektronicznych.
- 6) Maksymalna liczba znaków w pkt 7.1 wynosi 1000, natomiast w przypadku pkt 7.2.4 wartość ta odnosi się do pojedynczego wiersza. W przypadku potrzeby dodatkowego uzasadnienia, które wykracza poza wskazany limit znaków, uzasadnienie zamieszcza się na osobnych stronach i dołącza do formularza. W przypadku większej liczby wierszy w pkt 7.2.4 kolejne wiersze dodaje się w formularzu albo zamieszcza na osobnych stronach i dołącza do formularza.
- 7) W przypadku zaznaczenia pola „nie” (wskazania terenu objętego pismem jako części działki ewidencyjnej lub działek ewidencyjnych) można dodać załącznik z określeniem granic terenu w formie graficznej.
- 8) Podaje się nazwę lub symbol klasy przeznaczenia terenu zgodnie ze standardami określonymi w przepisach wykonawczych wydanych na podstawie art. 16 ust. 2 ustawy z dnia 27 marca 2003 r. o planowaniu i zagospodarowaniu przestrzennym (Dz. U. z 2023 r. poz. 977, z późn. zm.).
- 9) W przypadku dołączenia do pisma załączników zawierających dane osobowe, inne niż wymienione w pkt 4, 5 i 6, załączniki te należy zanonimizować, tj. ukryć dane osobowe.

## **INFORMACJE DOTYCZĄCE PRZETWARZANIA DANYCH OSOBOWYCH**

### **Administrator danych**

Administratorem Pani/Pana danych osobowych jest Prezydent Wrocławia. Może się Pani/Pan z nim skontaktować w następujący sposób:

- listownie na adres: Prezydent Wrocławia, Urząd Miejski Wrocławia, pl. Nowy Targ 1-8, 50-141 Wrocław,
- przez e-mail: [wpl@um.wroc.pl](mailto:wpl@um.wroc.pl),
- telefonicznie: +48 71 777 73 25, +48 71 777 86 60.

### **Cele przetwarzania danych**

Będziemy przetwarzać Pani/Pana dane osobowe w celu realizacji sprawy związanej ze złożonym przez Panią/Pana wnioskiem.

### **Podstawy prawne przetwarzania**

Będziemy przetwarzać Pani/Pana dane osobowe na podstawie:

- ustawy z dnia 27 marca 2003 r. o planowaniu i zagospodarowaniu przestrzennym,
- ustawy z dnia 14 czerwca 1960 r. Kodeks postępowania administracyjnego.

### **Okres przechowywania danych**

Będziemy przechowywać Pani/Pana dane przez 25 lat od stycznia kolejnego roku po zakończeniu sprawy, której wniosek dotyczy. Następnie zostaną przekazane do Archiwum Państwowego we Wrocławiu, gdzie będą przetwarzane wieczyście.

### **Odbiorcy danych**

Będziemy przekazywać Pani/Pana dane osobowe podmiotom upoważnionym na podstawie przepisów prawa. Dodatkowe dane mogą być dostępne dla usługodawców wykonujących zadania na zlecenie Administratora w ramach świadczenia usług serwisu, rozwoju i utrzymania systemów informatycznych.

### **Prawa związane z przetwarzaniem danych osobowych**

Przysługują Pani/Panu następujące prawa związane z przetwarzaniem danych osobowych:

- prawo dostępu do Pani/Pana danych osobowych,
- prawo żądania sprostowania Pani/Pana danych osobowych,
- prawo żądania ograniczenia przetwarzania Pani/Pana danych osobowych.

Aby skorzystać z powyższych praw, musi Pani/Pan skontaktować się z Administratorem danych (dane kontaktowe powyżej) lub Inspektorem Ochrony Danych (dane kontaktowe poniżej).

### **Inspektor Ochrony Danych**

W Urzędzie wyznaczony został Inspektor Ochrony Danych – Sebastian Sobecki. Jest to osoba, z którą można się kontaktować w sprawach dotyczących przetwarzania Pani/Pana danych osobowych oraz korzystania z przysługujących Pani/Panu praw związanych z przetwarzaniem danych.

Z Inspektorem można kontaktować się w następujący sposób:

- listownie na adres: ul. G. Zapolskiej 4, 50-032 Wrocław
- przez e-mail: [iod@um.wroc.pl](mailto:iod@um.wroc.pl),
- telefonicznie: 71 777 77 24.

### **Prawo wniesienia skargi do organu nadzorczego**

Przysługuje Pani/Panu także prawo wniesienia skargi do organu nadzorczego zajmującego się ochroną danych osobowych, tj. Prezesa Urzędu Ochrony Danych Osobowych, ul. Stawki 2, 00-193 Warszawa.

Powyższą informację otrzymał/a Pani/Pan w związku z obowiązkami określonymi w art. 13 rozporządzenia Parlamentu Europejskiego i Rady (UE) 2016/679 z dnia 27 kwietnia 2016 r. w sprawie ochrony osób fizycznych w związku z przetwarzaniem danych osobowych i w sprawie swobodnego przepływu takich danych oraz uchylenia dyrektywy 95/46/WE (ogólne rozporządzenie o ochronie danych) (Dziennik Urzędowy Unii Europejskiej z dnia 4 maja 2016 r. L 119/1).

**UPP - Urzędowe Poświadczenie Przedłożenia**

Identyfikator Poświadczenia: ePUAP-UPP141547518

**Adresat dokumentu, którego dotyczy poświadczenie**

Nazwa adresata dokumentu: URZĄD MIEJSKI WROCŁAWIA

Identyfikator adresata: umwroclaw

Rodzaj identyfikatora adresata: ePUAP-ID

**Nadawca dokumentu, którego dotyczy poświadczenie**

Nazwa nadawcy: ██████████

Identyfikator nadawcy: ██████████

Rodzaj identyfikatora nadawcy: ePUAP-ID

**Dane poświadczenia**

Data doręczenia: 2024-09-13T17:07:11.718

Data wytworzenia poświadczenia: 2024-09-13T17:07:11.718

Identyfikator dokumentu, którego dotyczy poświadczenie: DOK200163220

**Dane uzupełniające (opcjonalne)**

Rodzaj informacji uzupełniającej: Źródło

Wartość informacji uzupełniającej: Poświadczenie wystawione przez platformę ePUAP

Rodzaj informacji uzupełniającej: Identyfikator ePUAP dokumentu

Wartość informacji uzupełniającej: 200163220

Rodzaj informacji uzupełniającej: Informacja

Wartość informacji uzupełniającej: Zgodnie z art. 39<sup>1</sup> par. 1 k.p.a., w związku z art. 158 ust. 1 ustawy o doręczeniach elektronicznych, pisma powiązane z przedłożonym dokumentem będą przesyłane za pomocą środków komunikacji elektronicznej.

Rodzaj informacji uzupełniającej: Pouczenie

Wartość informacji uzupełniającej: Zgodnie z art. 39<sup>1</sup> par. 1d k.p.a., w związku z art. 158 ust. 1 ustawy o doręczeniach elektronicznych, istnieje możliwość rezygnacji z doręczania pism za pomocą środków komunikacji elektronicznej.**Dane dotyczące podpisu**

Poświadczenie zostało podpisane - aby je zweryfikować należy użyć oprogramowania do weryfikacji podpisu

Lista podpisanych elementów (referencji):

referencja ID-4ac7a0ffc313311df6cc1bb61159b232 :

referencja ID-695eb586ceebb213f59b06379009ff7c : Pismo%20og

%C3%B3lne%20do%20podmiotu%20publicznego%20-%20stary%20wz%20C3%B3r%20-%20Pismo%20og

%C3%B3lne%20do%20podmiotu%20publicznego.xml

referencja : #xades-id-6f818ecf84186e5427c69b2705e8d02a

## Pismo dotyczące aktu planowania przestrzennego

### 1. ORGAN, DO KTÓREGO JEST SKŁADANE PISMO

Nazwa: PREZYDENT WROCŁAWIA – WYDZIAŁ PLANOWANIA PRZESTRZENNEGO URZĘDU MIEJSKIEGO WROCŁAWIA, UL. ŚWIDNICKA 53, 50-030 WROCŁAW

### 2. RODZAJ PISMA<sup>1)</sup>

- 2.1. wniosek do projektu aktu
- 2.2. uwaga do konsultowanego projektu aktu<sup>2)</sup>
- 2.3. wniosek o zmianę aktu<sup>3)</sup>
- 2.4. wniosek o sporządzenie aktu<sup>3)</sup>

### 3. RODZAJ AKTU PLANOWANIA PRZESTRZENNEGO<sup>1)</sup>

- 3.1. plan ogólny gminy
- 3.2. miejscowy plan zagospodarowania przestrzennego, w tym zintegrowany plan inwestycyjny lub miejscowy plan rewitalizacji
- 3.3. uchwała ustalająca zasady i warunki sytuowania obiektów małej architektury, tablic reklamowych i urządzeń reklamowych oraz ogrodzeń, ich gabaryty, standardy jakościowe oraz rodzaje materiałów budowlanych, z jakich mogą być wykonane
- 3.4. audyt krajobrazowy
- 3.5. plan zagospodarowania przestrzennego województwa

### 4. DANE SKŁADAJĄCEGO PISMO<sup>4)</sup>

Imię i nazwisko lub nazwa: [REDAKTOR]  
 Kraj: POLSKA..... Województwo: DOLNOŚLĄSKIE.....  
 Powiat: [REDAKTOR]..... Gmina: [REDAKTOR].....  
 Ulica: ..... Nr domu: [REDAKTOR]..... Nr lokalu: .....  
 Miejscowość: [REDAKTOR]..... Kod pocztowy: [REDAKTOR].....  
 E-mail (w przypadku gdy składający pismo posiada adres e-mail): .....  
 Nr tel. (nieobowiązkowo): [REDAKTOR].....  
 Adres skrytki ePUAP lub adres do doręczeń elektronicznych<sup>5)</sup>: .....

4.1. Czy składający pismo jest właścicielem lub użytkownikiem wieczystym nieruchomości objętej wnioskiem lub uwagą?  
 [REDAKTOR]

### 5. ADRES DO KORESPONDENCJI SKŁADAJĄCEGO PISMO<sup>4)</sup>

(Nieobowiązkowo)  
 Kraj: ..... Województwo: .....  
 Powiat: ..... Gmina: .....  
 Ulica: ..... Nr domu: ..... Nr lokalu: .....  
 Miejscowość: ..... Kod pocztowy: .....

### 6. DANE PEŁNOMOCNIKA<sup>4)</sup>

(Nieobowiązkowo)  
 pełnomocnik     pełnomocnik do doręczeń  
 Imię i nazwisko: .....  
 Kraj: ..... Województwo: .....  
 Powiat: ..... Gmina: .....  
 Ulica: ..... Nr domu: ..... Nr lokalu: .....  
 Miejscowość: ..... Kod pocztowy: .....  
 E-mail (w przypadku gdy pełnomocnik posiada adres e-mail): .....  
 Nr tel. (nieobowiązkowo): .....  
 Adres skrytki ePUAP lub adres do doręczeń elektronicznych<sup>5)</sup>: .....

## 7. TREŚĆ PISMA

### 7.1. Treść<sup>6)</sup>

Jako właściciel nieruchomości na osiedlu Brochów proszę o stworzenie zielonego parku kieszonkowego na terenie działki 13/4, AM 6, Obręb Brochów.

### 7.2. (Nieobowiązkowo). W przypadku wypełnienia, należy uzupełnić każdą z kolumn tabeli.

Szczegółowe informacje dotyczące treści pisma w odniesieniu do działek ewidencyjnych:

| Lp. | 7.2.1. Nazwa aktu planowania przestrzennego      | 7.2.2. Identyfikator działki lub działek ewidencyjnych | 7.2.3. Czy teren objęty pismem obejmuje całość działki lub działek ewidencyjnych <sup>7)</sup> | 7.2.4. Treść <sup>8)</sup>                           |
|-----|--|--|--|--|
| 1   | 840 Cedrowa, Wileńska, Centralna, linia kolejowa | Brochów, AR_6, 13/4                                    | <input checked="" type="checkbox"/> tak<br><input type="checkbox"/> nie                        | Wniosek o park kieszonkowy na całym terenie działki. |

### 7.3. (Nieobowiązkowo). W przypadku wypełnienia, należy uzupełnić każdą z kolumn tabeli.

Szczegółowe informacje dotyczące działek ewidencyjnych oraz niektórych parametrów – w przypadku zaznaczenia w pkt 2: wniosku do projektu aktu (pkt 2.1), uwagi do konsultowanego projektu aktu (pkt 2.2) lub wniosku o zmianę aktu (pkt 2.3) oraz w pkt 3: planu ogólnego gminy (pkt 3.1) lub miejscowego planu zagospodarowania przestrzennego, w tym zintegrowanego planu inwestycyjnego lub miejscowego planu rewitalizacji (pkt 3.2):

| Lp. | 7.3.1. Nazwa planu ogólnego gminy lub miejscowego planu zagospodarowania przestrzennego | 7.3.2. Identyfikator działki lub działek ewidencyjnych | 7.3.3. Czy teren objęty pismem obejmuje całość działki lub działek ewidencyjnych <sup>7)</sup> | 7.3.4. Nazwa lub nazwy klasy przeznaczenia terenu (albo symbol lub symbole klasy przeznaczenia terenu) <sup>9)</sup> | 7.3.5. Maksymalny udział powierzchni zabudowy [%] | 7.3.6. Maksymalna wysokość zabudowy [m] | 7.3.7. Minimalny udział powierzchni biologicznie czynnej [%] |
|-----|---|--|--|--|---|---|--|
| 1   | .....   | .....  | <input type="checkbox"/> tak<br><input type="checkbox"/> nie                                   | .....  | .....   | .....                                   | .....  |

## 8. OŚWIADCZENIE W SPRAWIE KORESPONDENCJI ELEKTRONICZNEJ

Wyrażam zgodę       Nie wyrażam zgody

na doręczanie korespondencji w niniejszej sprawie za pomocą środków komunikacji elektronicznej w rozumieniu art. 2 pkt 5 ustawy z dnia 18 lipca 2002 r. o świadczeniu usług drogą elektroniczną (Dz. U. z 2020 r. poz. 344).

## 9. ZAŁĄCZNIKI

- Pełnomocnictwo do reprezentowania składającego pismo lub pełnomocnictwo do doręczeń (zgodnie z ustawą z dnia 16 listopada 2006 r. o opłacie skarbowej (Dz. U. z 2023 r. poz. 2111)) – jeżeli składający pismo działa przez pełnomocnika.
- Potwierdzenie uiszczenia opłaty skarbowej od pełnomocnictwa – jeżeli obowiązek uiszczenia takiej opłaty wynika z ustawy z dnia 16 listopada 2006 r. o opłacie skarbowej.
- (Nieobowiązkowo). Określenie granic terenu w formie graficznej w przypadku wskazania terenu objętego pismem jako części działki ewidencyjnej lub działek ewidencyjnych.
- (Nieobowiązkowo). Inne załączniki – w przypadku zaznaczenia pola należy podać nazwy załączników.<sup>9)</sup>  
.....

## 10. PODPIS SKŁADAJĄCEGO PISMO (PEŁNOMOCNIKA) I DATA PODPISU

Podpis powinien być czytelny. Podpis i datę podpisu umieszcza się w przypadku składania pisma w postaci papierowej.

Podpis: .....



Data: .....

13 09 2024

- 1) Można zaznaczyć więcej niż jedno pole. W ramach jednego pisma można wybrać tylko te akty, w przypadku których pismo będzie wysyłane do tego samego organu wskazanego w pkt 1. W przypadku gdy treść wniosku lub uwagi związana jest z dokumentem powiązany z aktem planowania przestrzennego (np. sporządzonej w toku procedowania aktu, w ramach strategicznej oceny oddziaływania na środowisko, prognozy oddziaływania na środowisko), należy w pkt 3 wybrać rodzaj aktu planowania przestrzennego, którego ten dokument dotyczy, po czym wprowadzić treść wniosku lub uwagi w pkt 7.1 lub 7.2.
- 2) Nie dotyczy planu zagospodarowania przestrzennego województwa.
- 3) Nie dotyczy planu zagospodarowania przestrzennego województwa i audytu krajobrazowego.
- 4) W pkt 4 należy podać adres zamieszkania albo siedziby składającego pismo. W przypadku wypełnienia pkt 5 podaje się adres do korespondencji składającego pismo, jeżeli jest inny niż adres podany w pkt 4. W przypadku wypełnienia pkt 6 podaje się adres zamieszkania albo siedziby pełnomocnika. W przypadku większej liczby składających pismo lub pełnomocników dane kolejnych składających pismo lub pełnomocników dodaje się w formularzu albo zamieszcza na osobnych stronach i dołącza do formularza.
- 5) Adres skrytki ePUAP lub adres do doręczeń elektronicznych wskazuje się w przypadku wyrażenia zgody na doręczanie korespondencji za pomocą środków komunikacji elektronicznej, z zastrzeżeniem przypadków, w których organ, zgodnie z przepisami ustawy z dnia 18 listopada 2020 r. o doręczeniach elektronicznych (Dz. U. z 2023 r. poz. 285, z późn. zm.), ma obowiązek doręczenia korespondencji na adres do doręczeń elektronicznych.
- 6) Maksymalna liczba znaków w pkt 7.1 wynosi 1000, natomiast w przypadku pkt 7.2.4 wartość ta odnosi się do pojedynczego wiersza. W przypadku potrzeby dodatkowego uzasadnienia, które wykracza poza wskazany limit znaków, uzasadnienie zamieszcza się na osobnych stronach i dołącza do formularza. W przypadku większej liczby wierszy w pkt 7.2.4 kolejne wiersze dodaje się w formularzu albo zamieszcza na osobnych stronach i dołącza do formularza.
- 7) W przypadku zaznaczenia pola „nie” (wskazania terenu objętego pismem jako części działki ewidencyjnej lub działek ewidencyjnych) można dodać załącznik z określeniem granic terenu w formie graficznej.
- 8) Podaje się nazwę lub symbol klasy przeznaczenia terenu zgodnie ze standardami określonymi w przepisach wykonawczych wydanych na podstawie art. 16 ust. 2 ustawy z dnia 27 marca 2003 r. o planowaniu i zagospodarowaniu przestrzennym (Dz. U. z 2023 r. poz. 977, z późn. zm.).
- 9) W przypadku dołączenia do pisma załączników zawierających dane osobowe, inne niż wymienione w pkt 4, 5 i 6, załączniki te należy zanonimizować, tj. ukryć dane osobowe.

## **INFORMACJE DOTYCZĄCE PRZETWARZANIA DANYCH OSOBOWYCH**

### **Administrator danych**

Administratorem Pani/Pana danych osobowych jest Prezydent Wrocławia. Może się Pani/Pan z nim skontaktować w następujący sposób:

- listownie na adres: Prezydent Wrocławia, Urząd Miejski Wrocławia, pl. Nowy Targ 1-8, 50-141 Wrocław,
- przez e-mail: [wpl@um.wroc.pl](mailto:wpl@um.wroc.pl),
- telefonicznie: +48 71 777 73 25, +48 71 777 86 60.

### **Cele przetwarzania danych**

Będziemy przetwarzać Pani/Pana dane osobowe w celu realizacji sprawy związanej ze złożonym przez Panią/Pana wnioskiem.

### **Podstawy prawne przetwarzania**

Będziemy przetwarzać Pani/Pana dane osobowe na podstawie:

- ustawy z dnia 27 marca 2003 r. o planowaniu i zagospodarowaniu przestrzennym,
- ustawy z dnia 14 czerwca 1960 r. Kodeks postępowania administracyjnego.

### **Okres przechowywania danych**

Będziemy przechowywać Pani/Pana dane przez 25 lat od stycznia kolejnego roku po zakończeniu sprawy, której wniosek dotyczy. Następnie zostaną przekazane do Archiwum Państwowego we Wrocławiu, gdzie będą przetwarzane w przyszłości.

### **Odbiorcy danych**

Będziemy przekazywać Pani/Pana dane osobowe podmiotom upoważnionym na podstawie przepisów prawa. Dodatkowe dane mogą być dostępne dla usługodawców wykonujących zadania na zlecenie Administratora w ramach świadczenia usług serwisu, rozwoju i utrzymania systemów informatycznych.

### **Prawa związane z przetwarzaniem danych osobowych**

Przysługują Pani/Panu następujące prawa związane z przetwarzaniem danych osobowych:

- prawo dostępu do Pani/Pana danych osobowych,
- prawo żądania sprostowania Pani/Pana danych osobowych,
- prawo żądania ograniczenia przetwarzania Pani/Pana danych osobowych.

Aby skorzystać z powyższych praw, musi Pani/Pan skontaktować się z Administratorem danych (dane kontaktowe powyżej) lub Inspektorem Ochrony Danych (dane kontaktowe poniżej).

### **Inspektor Ochrony Danych**

W Urzędzie wyznaczony został Inspektor Ochrony Danych – Sebastian Sobecki. Jest to osoba, z którą można się kontaktować w sprawach dotyczących przetwarzania Pani/Pana danych osobowych oraz korzystania z przysługujących Pani/Panu praw związanych z przetwarzaniem danych.

Z Inspektorem można kontaktować się w następujący sposób:

- listownie na adres: ul. G. Zapolskiej 4, 50-032 Wrocław
- przez e-mail: [iod@um.wroc.pl](mailto:iod@um.wroc.pl),
- telefonicznie: 71 777 77 24.

### **Prawo wniesienia skargi do organu nadzorczego**

Przysługuje Pani/Panu także prawo wniesienia skargi do organu nadzorczego zajmującego się ochroną danych osobowych, tj. Prezesa Urzędu Ochrony Danych Osobowych, ul. Stawki 2, 00-193 Warszawa.

Powyższą informację otrzymał/a Pani/Pan w związku z obowiązkami określonymi w art. 13 rozporządzenia Parlamentu Europejskiego i Rady (UE) 2016/679 z dnia 27 kwietnia 2016 r. w sprawie ochrony osób fizycznych w związku z przetwarzaniem danych osobowych i w sprawie swobodnego przepływu takich danych oraz uchylenia dyrektywy 95/46/WE (ogólne rozporządzenie o ochronie danych) (Dziennik Urzędowy Unii Europejskiej z dnia 4 maja 2016 r. L 119/1).

**UPP - Urzędowe Poświadczenie Przedłożenia**

Identyfikator Poświadczenia: ePUAP-UPP141547227

**Adresat dokumentu, którego dotyczy poświadczenie**

Nazwa adresata dokumentu: URZĄD MIEJSKI WROCŁAWIA

Identyfikator adresata: umwroclaw

Rodzaj identyfikatora adresata: ePUAP-ID

**Nadawca dokumentu, którego dotyczy poświadczenie**

Nazwa nadawcy: ██████████

Identyfikator nadawcy: ██████████

Rodzaj identyfikatora nadawcy: ePUAP-ID

**Dane poświadczenia**

Data doręczenia: 2024-09-13T16:54:51.994

Data wytworzenia poświadczenia: 2024-09-13T16:54:51.994

Identyfikator dokumentu, którego dotyczy poświadczenie: DOK200162814

**Dane uzupełniające (opcjonalne)**

Rodzaj informacji uzupełniającej: Źródło

Wartość informacji uzupełniającej: Poświadczenie wystawione przez platformę ePUAP

Rodzaj informacji uzupełniającej: Identyfikator ePUAP dokumentu

Wartość informacji uzupełniającej: 200162814

Rodzaj informacji uzupełniającej: Informacja

Wartość informacji uzupełniającej: Zgodnie z art. 39<sup>1</sup> par. 1 k.p.a., w związku z art. 158 ust. 1 ustawy o doręczeniach elektronicznych, pisma powiązane z przedłożonym dokumentem będą przesyłane za pomocą środków komunikacji elektronicznej.

Rodzaj informacji uzupełniającej: Pouczenie

Wartość informacji uzupełniającej: Zgodnie z art. 39<sup>1</sup> par. 1d k.p.a., w związku z art. 158 ust. 1 ustawy o doręczeniach elektronicznych, istnieje możliwość rezygnacji z doręczania pism za pomocą środków komunikacji elektronicznej.

**Dane dotyczące podpisu**

Poświadczenie zostało podpisane - aby je zweryfikować należy użyć oprogramowania do weryfikacji podpisu

Lista podpisanych elementów (referencji):

referencja ID-d501d66f00c38442354dbd865fa6ff0c :

referencja ID-441dce5b23e642cfcc581d83dde53370 : Pismo%20og

%C3%B3lne%20do%20podmiotu%20publicznego%20-%20stary%20wz%C3%B3r%20-%20Pismo%20og

%C3%B3lne%20do%20podmiotu%20publicznego.xml

referencja : #xades-id-3a48833321bab8b1aeec7cf78cf34a2c

4

, 2024-09-13

PESEL: [REDACTED]



A. Smdurisko

URZĄD MIEJSKI WROCŁAWIA  
Wrocław  
Wrocław  
pl. Nowy Targ 1-8

WNIOSEK

Wniosek do MPZP 840

Dzień dobry,  
w załączniku dwa wnioski do MPZP 840 w rejonie ulic Topolowej, Cedrowej, Wileńskiej, Węgierskiej, Centralnej oraz linii kolejowej.  
Pozdrawiam,  
[REDACTED]

Załączniki:

1. [Wniosek001.pdf](#)
2. [Wniosek002.pdf](#)

Dokument został podpisany, aby go zweryfikować należy użyć oprogramowania do weryfikacji podpisu

Data złożenia podpisu: 2024-09-13T17:07:00.837+02:00

**Podpis elektroniczny**

## Pismo dotyczące aktu planowania przestrzennego

### 1. ORGAN, DO KTÓREGO JEST SKŁADANE PISMO

Nazwa: PREZYDENT WROCŁAWIA – WYDZIAŁ PLANOWANIA PRZESTRZENNEGO URZĘDU MIEJSKIEGO WROCŁAWIA, UL. ŚWIDNICKA 53, 50-030 WROCŁAW

### 2. RODZAJ PISMA<sup>1)</sup>

- 2.1. wniosek do projektu aktu  2.2. uwaga do konsultowanego projektu aktu<sup>2)</sup>  
 2.3. wniosek o zmianę aktu<sup>3)</sup>  2.4. wniosek o sporządzenie aktu<sup>3)</sup>

### 3. RODZAJ AKTU PLANOWANIA PRZESTRZENNEGO<sup>1)</sup>

- 3.1. plan ogólny gminy  
 3.2. miejscowy plan zagospodarowania przestrzennego, w tym zintegrowany plan inwestycyjny lub miejscowy plan rewitalizacji  
 3.3. uchwała ustalająca zasady i warunki sytuowania obiektów małej architektury, tablic reklamowych i urządzeń reklamowych oraz ogrodzeń, ich gabaryty, standardy jakościowe oraz rodzaje materiałów budowlanych, z jakich mogą być wykonane  
 3.4. audyt krajobrazowy  
 3.5. plan zagospodarowania przestrzennego województwa

### 4. DANE SKŁADAJĄCEGO PISMO<sup>4)</sup>

Imię i nazwisko lub nazwa: [REDAKTOR]  
Kraj: POLSKA..... Województwo: DOLNOŚLĄSKIE.....  
Powiat: [REDAKTOR]..... Gmina: [REDAKTOR].....  
Ulica: ..... Nr domu: [REDAKTOR]..... Nr lokalu: .....  
Miejscowość: [REDAKTOR]..... Kod pocztowy: [REDAKTOR].....  
E-mail (w przypadku gdy składający pismo posiada adres e-mail): .....  
Nr tel. (nieobowiązkowo): [REDAKTOR].....  
Adres skrytki ePUAP lub adres do doręczeń elektronicznych<sup>5)</sup>: .....

4.1. Czy składający pismo jest właścicielem lub użytkownikiem wieczystym nieruchomości objętej wnioskiem lub uwagą?  
[REDAKTOR]

### 5. ADRES DO KORESPONDENCJI SKŁADAJĄCEGO PISMO<sup>4)</sup>

(Nieobowiązkowo)

Kraj: ..... Województwo: .....  
Powiat: ..... Gmina: .....  
Ulica: ..... Nr domu: ..... Nr lokalu: .....  
Miejscowość: ..... Kod pocztowy: .....

### 6. DANE PEŁNOMOCNIKA<sup>4)</sup>

(Nieobowiązkowo)

pełnomocnik  pełnomocnik do doręczeń

Imię i nazwisko: .....  
Kraj: ..... Województwo: .....  
Powiat: ..... Gmina: .....  
Ulica: ..... Nr domu: ..... Nr lokalu: .....  
Miejscowość: ..... Kod pocztowy: .....  
E-mail (w przypadku gdy pełnomocnik posiada adres e-mail): .....  
Nr tel. (nieobowiązkowo): .....  
Adres skrytki ePUAP lub adres do doręczeń elektronicznych<sup>5)</sup>: .....

## 7. TREŚĆ PISMA

### 7.1. Treść<sup>6)</sup>

Wniosek do MPZP 840: Cedrowa, Wileńska, Centralna, linia kolejowa. Jako właścicielka nieruchomości na osiedlu Brochów proszę o większe ograniczenia zabudowy związane z działkami jednorodzinnymi, żeby ograniczyć budownictwo jednorodzinne, ale czterolokalowe, takie jak zabudowa przy ul. Sygnałowej lub ul. Cypryjskiej.

Wnioskuje o ograniczenie wskaźnik intensywności zabudowy działki budowlanej do 0,25 oraz określenie powierzchni terenu biologicznie czynnego na co najmniej 65% powierzchni działki budowlanej. Przy działce 600m<sup>2</sup> będzie można spokojnie wybudować dom jednorodzinny o powierzchni 150m<sup>2</sup> i wydzielić dwa miejsce postojowe.

7.2. (Nieobowiązkowo). W przypadku wypełnienia, należy uzupełnić każdą z kolumn tabeli.

Szczegółowe informacje dotyczące treści pisma w odniesieniu do działek ewidencyjnych:

| Lp. | 7.2.1. Nazwa aktu planowania przestrzennego | 7.2.2. Identyfikator działki lub działek ewidencyjnych | 7.2.3. Czy teren objęty pismem obejmuje całość działki lub działek ewidencyjnych <sup>7)</sup> | 7.2.4. Treść <sup>6)</sup> |
|-----|---|--|--|----------------------------|
| 1   | .....                                       | .....  | <input type="checkbox"/> tak<br><input type="checkbox"/> nie                                   | .....<br>.....<br>.....    |

7.3. (Nieobowiązkowo). W przypadku wypełnienia, należy uzupełnić każdą z kolumn tabeli.

Szczegółowe informacje dotyczące działek ewidencyjnych oraz niektórych parametrów – w przypadku zaznaczenia w pkt 2: wniosku do projektu aktu (pkt 2.1), uwagi do konsultowanego projektu aktu (pkt 2.2) lub wniosku o zmianę aktu (pkt 2.3) oraz w pkt 3: planu ogólnego gminy (pkt 3.1) lub miejscowego planu zagospodarowania przestrzennego, w tym zintegrowanego planu inwestycyjnego lub miejscowego planu rewitalizacji (pkt 3.2):

| Lp. | 7.3.1. Nazwa planu ogólnego gminy lub miejscowego planu zagospodarowania przestrzennego | 7.3.2. Identyfikator działki lub działek ewidencyjnych | 7.3.3. Czy teren objęty pismem obejmuje całość działki lub działek ewidencyjnych <sup>7)</sup> | 7.3.4. Nazwa lub nazwy klasy przeznaczenia terenu (albo symbol lub symbole klasy przeznaczenia terenu) <sup>8)</sup> | 7.3.5. Maksymalny udział powierzchni zabudowy [%] | 7.3.6. Maksymalna wysokość zabudowy [m] | 7.3.7. Minimalny udział powierzchni biologicznie czynnej [%] |
|-----|---|--|--|--|---|---|--|
| 1   | .....   | .....  | <input type="checkbox"/> tak<br><input type="checkbox"/> nie                                   | .....  | .....   | .....                                   | .....  |

## 8. OŚWIADCZENIE W SPRAWIE KORESPONDENCJI ELEKTRONICZNEJ

Wyrażam zgodę       Nie wyrażam zgody


na doręczanie korespondencji w niniejszej sprawie za pomocą środków komunikacji elektronicznej w rozumieniu art. 2 pkt 5 ustawy z dnia 18 lipca 2002 r. o świadczeniu usług drogą elektroniczną (Dz. U. z 2020 r. poz. 344).

## 9. ZAŁĄCZNIKI

- Pełnomocnictwo do reprezentowania składającego pismo lub pełnomocnictwo do doręczeń (zgodnie z ustawą z dnia 16 listopada 2006 r. o opłacie skarbowej (Dz. U. z 2023 r. poz. 2111)) – jeżeli składający pismo działa przez pełnomocnika.
- Potwierdzenie uiszczenia opłaty skarbowej od pełnomocnictwa – jeżeli obowiązek uiszczenia takiej opłaty wynika z ustawy z dnia 16 listopada 2006 r. o opłacie skarbowej.
- (Nieobowiązkowo). Określenie granic terenu w formie graficznej w przypadku wskazania terenu objętego pismem jako części działki ewidencyjnej lub działek ewidencyjnych.
- (Nieobowiązkowo). Inne załączniki – w przypadku zaznaczenia pola należy podać nazwy załączników.<sup>9)</sup>  
.....

## 10. PODPIS SKŁADAJĄCEGO PISMO (PEŁNOMOCNIKA) I DATA PODPISU

Podpis powinien być czytelny. Podpis i datę podpisu umieszcza się w przypadku składania pisma w postaci papierowej.

Podpis: ...  .....

Data: 13.09.2024

- 1) Można zaznaczyć więcej niż jedno pole. W ramach jednego pisma można wybrać tylko te akty, w przypadku których pismo będzie wysyłane do tego samego organu wskazanego w pkt 1. W przypadku gdy treść wniosku lub uwagi związana jest z dokumentem powiązany z aktem planowania przestrzennego (np. sporządzonej w toku procedowania aktu, w ramach strategicznej oceny oddziaływania na środowisko, prognozy oddziaływania na środowisko), należy w pkt 3 wybrać rodzaj aktu planowania przestrzennego, którego ten dokument dotyczy, po czym wprowadzić treść wniosku lub uwagi w pkt 7.1 lub 7.2.
- 2) Nie dotyczy planu zagospodarowania przestrzennego województwa.
- 3) Nie dotyczy planu zagospodarowania przestrzennego województwa i audytu krajobrazowego.
- 4) W pkt 4 należy podać adres zamieszkania albo siedziby składającego pismo. W przypadku wypełnienia pkt 5 podaje się adres do korespondencji składającego pismo, jeżeli jest inny niż adres podany w pkt 4. W przypadku wypełnienia pkt 6 podaje się adres zamieszkania albo siedziby pełnomocnika. W przypadku większej liczby składających pismo lub pełnomocników dane kolejnych składających pismo lub pełnomocników dodaje się w formularzu albo zamieszcza na osobnych stronach i dołącza do formularza.
- 5) Adres skrytki ePUAP lub adres do doręczeń elektronicznych wskazuje się w przypadku wyrażenia zgody na doręczanie korespondencji za pomocą środków komunikacji elektronicznej, z zastrzeżeniem przypadków, w których organ, zgodnie z przepisami ustawy z dnia 18 listopada 2020 r. o doręczeniach elektronicznych (Dz. U. z 2023 r. poz. 285, z późn. zm.), ma obowiązek doręczenia korespondencji na adres do doręczeń elektronicznych.
- 6) Maksymalna liczba znaków w pkt 7.1 wynosi 1000, natomiast w przypadku pkt 7.2.4 wartość ta odnosi się do pojedynczego wiersza. W przypadku potrzeby dodatkowego uzasadnienia, które wykracza poza wskazany limit znaków, uzasadnienie zamieszcza się na osobnych stronach i dołącza do formularza. W przypadku większej liczby wierszy w pkt 7.2.4 kolejne wiersze dodaje się w formularzu albo zamieszcza na osobnych stronach i dołącza do formularza.
- 7) W przypadku zaznaczenia pola „nie” (wskazania terenu objętego pismem jako części działki ewidencyjnej lub działek ewidencyjnych) można dodać załącznik z określeniem granic terenu w formie graficznej.
- 8) Podaje się nazwę lub symbol klasy przeznaczenia terenu zgodnie ze standardami określonymi w przepisach wykonawczych wydanych na podstawie art. 16 ust. 2 ustawy z dnia 27 marca 2003 r. o planowaniu i zagospodarowaniu przestrzennym (Dz. U. z 2023 r. poz. 977, z późn. zm.).
- 9) W przypadku dołączenia do pisma załączników zawierających dane osobowe, inne niż wymienione w pkt 4, 5 i 6, załączniki te należy zanonimizować, tj. ukryć dane osobowe.

## **INFORMACJE DOTYCZĄCE PRZETWARZANIA DANYCH OSOBOWYCH**

### **Administrator danych**

Administratorem Pani/Pana danych osobowych jest Prezydent Wrocławia. Może się Pani/Pan z nim skontaktować w następujący sposób:

- listownie na adres: Prezydent Wrocławia, Urząd Miejski Wrocławia, pl. Nowy Targ 1-8, 50-141 Wrocław,
- przez e-mail: [wpl@um.wroc.pl](mailto:wpl@um.wroc.pl),
- telefonicznie: +48 71 777 73 25, +48 71 777 86 60.

### **Cele przetwarzania danych**

Będziemy przetwarzać Pani/Pana dane osobowe w celu realizacji sprawy związanej ze złożonym przez Panią/Pana wnioskiem.

### **Podstawy prawne przetwarzania**

Będziemy przetwarzać Pani/Pana dane osobowe na podstawie:

- ustawy z dnia 27 marca 2003 r. o planowaniu i zagospodarowaniu przestrzennym,
- ustawy z dnia 14 czerwca 1960 r. Kodeks postępowania administracyjnego.

### **Okres przechowywania danych**

Będziemy przechowywać Pani/Pana dane przez 25 lat od stycznia kolejnego roku po zakończeniu sprawy, której wniosek dotyczy. Następnie zostaną przekazane do Archiwum Państwowego we Wrocławiu, gdzie będą przetwarzane wieczyście.

### **Odbiorcy danych**

Będziemy przekazywać Pani/Pana dane osobowe podmiotom upoważnionym na podstawie przepisów prawa. Dodatkowe dane mogą być dostępne dla usługodawców wykonujących zadania na zlecenie Administratora w ramach świadczenia usług serwisu, rozwoju i utrzymania systemów informatycznych.

### **Prawa związane z przetwarzaniem danych osobowych**

Przysługują Pani/Panu następujące prawa związane z przetwarzaniem danych osobowych:

- prawo dostępu do Pani/Pana danych osobowych,
- prawo żądania sprostowania Pani/Pana danych osobowych,
- prawo żądania ograniczenia przetwarzania Pani/Pana danych osobowych.

Aby skorzystać z powyższych praw, musi Pani/Pan skontaktować się z Administratorem danych (dane kontaktowe powyżej) lub Inspektorem Ochrony Danych (dane kontaktowe poniżej).

### **Inspektor Ochrony Danych**

W Urzędzie wyznaczony został Inspektor Ochrony Danych – Sebastian Sobiecki. Jest to osoba, z którą można się kontaktować w sprawach dotyczących przetwarzania Pani/Pana danych osobowych oraz korzystania z przysługujących Pani/Panu praw związanych z przetwarzaniem danych.

Z Inspektorem można kontaktować się w następujący sposób:

- listownie na adres: ul. G. Zapolskiej 4, 50-032 Wrocław
- przez e-mail: [iod@um.wroc.pl](mailto:iod@um.wroc.pl),
- telefonicznie: 71 777 77 24.

### **Prawo wniesienia skargi do organu nadzorczego**

Przysługuje Pani/Panu także prawo wniesienia skargi do organu nadzorczego zajmującego się ochroną danych osobowych, tj. Prezesa Urzędu Ochrony Danych Osobowych, ul. Stawki 2, 00-193 Warszawa.

Powyzszą informację otrzymał/a Pani/Pan w związku z obowiązkami określonymi w art. 13 rozporządzenia Parlamentu Europejskiego i Rady (UE) 2016/679 z dnia 27 kwietnia 2016 r. w sprawie ochrony osób fizycznych w związku z przetwarzaniem danych osobowych i w sprawie swobodnego przepływu takich danych oraz uchylenia dyrektywy 95/46/WE (ogólne rozporządzenie o ochronie danych) (Dziennik Urzędowy Unii Europejskiej z dnia 4 maja 2016 r. L 119/1).

[Redacted]

PESEL: [Redacted]

, 2024-09-13



A. Smoliński [Handwritten Signature]

URZĄD MIEJSKI WROCŁAWIA  
Wrocław  
Wrocław  
pl. Nowy Targ 1-8

WNIOSEK

Wniosek do MPZP 840

Dzień dobry,  
w załączniku dwa wnioski do MPZP 840 w rejonie ulic Topolowej, Cedrowej, Wileńskiej, Węgierskiej, Centralnej oraz linii kolejowej.  
Pozdrawiam,

[Redacted]

Załączniki:

- 1. [wniosek01.pdf](#)
- 2. [wniosek02.pdf](#)

Dokument został podpisany, aby go zweryfikować należy użyć oprogramowania do weryfikacji podpisu

Data złożenia podpisu: 2024-09-13T16:54:42.212+02:00

**Podpis elektroniczny**

## Pismo dotyczące aktu planowania przestrzennego

### 1. ORGAN, DO KTÓREGO JEST SKŁADANE PISMO

Nazwa: PREZYDENT WROCŁAWIA – WYDZIAŁ PLANOWANIA PRZESTRZENNEGO URZĘDU MIEJSKIEGO WROCŁAWIA, UL. ŚWIDNICKA 53, 50-030 WROCŁAW

### 2. RODZAJ PISMA<sup>1)</sup>

- 2.1. wniosek do projektu aktu  2.2. uwaga do konsultowanego projektu aktu<sup>2)</sup>  
 2.3. wniosek o zmianę aktu<sup>3)</sup>  2.4. wniosek o sporządzenie aktu<sup>3)</sup>

### 3. RODZAJ AKTU PLANOWANIA PRZESTRZENNEGO<sup>1)</sup>

- 3.1. plan ogólny gminy  
 3.2. miejskowy plan zagospodarowania przestrzennego, w tym zintegrowany plan inwestycyjny lub miejskowy plan rewitalizacji  
 3.3. uchwała ustalająca zasady i warunki sytuowania obiektów małej architektury, tablic reklamowych i urządzeń reklamowych oraz ogrodzeń, ich gabaryty, standardy jakościowe oraz rodzaje materiałów budowlanych, z jakich mogą być wykonane  
 3.4. audyt krajobrazowy  
 3.5. plan zagospodarowania przestrzennego województwa

### 4. DANE SKŁADAJĄCEGO PISMO<sup>4)</sup>

Imię i nazwisko lub nazwa: [REDAKTOR]  
Kraj: POLSKA..... Województwo: DOLNOŚLĄSKIE.....  
Powiat: [REDAKTOR]..... Gmina: [REDAKTOR].....  
Ulica: ..... Nr domu: [REDAKTOR]..... Nr lokalu: .....  
Miejscowość: [REDAKTOR]..... Kod pocztowy: [REDAKTOR].....  
E-mail (w przypadku gdy składający pismo posiada adres e-mail): .....  
Nr tel. (nieobowiązkowo): [REDAKTOR].....  
Adres skrytki ePUAP lub adres do doręczeń elektronicznych<sup>5)</sup>: .....

4.1. Czy składający pismo jest właścicielem lub użytkownikiem wieczystym nieruchomości objętej wnioskiem lub uwagą?  
[REDAKTOR]

### 5. ADRES DO KORESPONDENCJI SKŁADAJĄCEGO PISMO<sup>4)</sup>

(Nieobowiązkowo)

Kraj: ..... Województwo: .....  
Powiat: ..... Gmina: .....  
Ulica: ..... Nr domu: ..... Nr lokalu: .....  
Miejscowość: ..... Kod pocztowy: .....

### 6. DANE PEŁNOMOCNIKA<sup>4)</sup>

(Nieobowiązkowo)

pełnomocnik  pełnomocnik do doręczeń

Imię i nazwisko: .....  
Kraj: ..... Województwo: .....  
Powiat: ..... Gmina: .....  
Ulica: ..... Nr domu: ..... Nr lokalu: .....  
Miejscowość: ..... Kod pocztowy: .....  
E-mail (w przypadku gdy pełnomocnik posiada adres e-mail): .....  
Nr tel. (nieobowiązkowo): .....  
Adres skrytki ePUAP lub adres do doręczeń elektronicznych<sup>5)</sup>: .....

## 7. TREŚĆ PISMA

### 7.1. Treść<sup>6)</sup>

Wniosek do MPZP 840: Cedrowa, Wileńska, Centralna, linia kolejowa. Jako właściciel nieruchomości na osiedlu Brochów proszę o większe ograniczenia zabudowy związane z działkami jednorodzinnymi, żeby ograniczyć budownictwo jednorodzinne, ale czterolokalowe, takie jak zabudowa przy ul. Sygnałowej lub ul. Cypryjskiej.

Wnoszę o ograniczenie wskaźnik intensywności zabudowy działki budowlanej do 0,25 oraz określenie powierzchni terenu biologicznie czynnego na co najmniej 65% powierzchni działki budowlanej. Przy działce 600m<sup>2</sup> będzie można spokojnie wybudować dom jednorodzinny o powierzchni 150m<sup>2</sup> i wydzielić dwa miejsce postojowe.

7.2. (Nieobowiązkowo). W przypadku wypełnienia, należy uzupełnić każdą z kolumn tabeli.

Szczegółowe informacje dotyczące treści pisma w odniesieniu do działek ewidencyjnych:

| Lp. | 7.2.1. Nazwa aktu planowania przestrzennego | 7.2.2. Identyfikator działki lub działek ewidencyjnych | 7.2.3. Czy teren objęty pismem obejmuje całość działki lub działek ewidencyjnych <sup>7)</sup> | 7.2.4. Treść <sup>6)</sup> |
|-----|---|--|--|----------------------------|
| 1   | .....                                       | .....  | <input type="checkbox"/> tak<br><input type="checkbox"/> nie                                   | .....<br>.....<br>.....    |

7.3. (Nieobowiązkowo). W przypadku wypełnienia, należy uzupełnić każdą z kolumn tabeli.

Szczegółowe informacje dotyczące działek ewidencyjnych oraz niektórych parametrów – w przypadku zaznaczenia w pkt 2: wniosku do projektu aktu (pkt 2.1), uwagi do konsultowanego projektu aktu (pkt 2.2) lub wniosku o zmianę aktu (pkt 2.3) oraz w pkt 3: planu ogólnego gminy (pkt 3.1) lub miejscowego planu zagospodarowania przestrzennego, w tym zintegrowanego planu inwestycyjnego lub miejscowego planu rewitalizacji (pkt 3.2):

| Lp. | 7.3.1. Nazwa planu ogólnego gminy lub miejscowego planu zagospodarowania przestrzennego | 7.3.2. Identyfikator działki lub działek ewidencyjnych | 7.3.3. Czy teren objęty pismem obejmuje całość działki lub działek ewidencyjnych <sup>7)</sup> | 7.3.4. Nazwa lub nazwy klasy przeznaczenia terenu (albo symbol lub symbole klasy przeznaczenia terenu) <sup>8)</sup> | 7.3.5. Maksymalny udział powierzchni zabudowy [%] | 7.3.6. Maksymalna wysokość zabudowy [m] | 7.3.7. Minimalny udział powierzchni biologicznie czynnej [%] |
|-----|---|--|--|--|---|---|--|
| 1   | .....   | .....  | <input type="checkbox"/> tak<br><input type="checkbox"/> nie                                   | .....  | .....   | .....                                   | .....  |

## 8. OŚWIADCZENIE W SPRAWIE KORESPONDENCJI ELEKTRONICZNEJ

Wyrażam zgodę       Nie wyrażam zgody

na doręczanie korespondencji w niniejszej sprawie za pomocą środków komunikacji elektronicznej w rozumieniu art. 2 pkt 5 ustawy z dnia 18 lipca 2002 r. o świadczeniu usług drogą elektroniczną (Dz. U. z 2020 r. poz. 344).


## 9. ZAŁĄCZNIKI

- Pełnomocnictwo do reprezentowania składającego pismo lub pełnomocnictwo do doręczeń (zgodnie z ustawą z dnia 16 listopada 2006 r. o opłacie skarbowej (Dz. U. z 2023 r. poz. 2111)) – jeżeli składający pismo działa przez pełnomocnika.
- Potwierdzenie uiszczenia opłaty skarbowej od pełnomocnictwa – jeżeli obowiązek uiszczenia takiej opłaty wynika z ustawy z dnia 16 listopada 2006 r. o opłacie skarbowej.
- (Nieobowiązkowo). Określenie granic terenu w formie graficznej w przypadku wskazania terenu objętego pismem jako części działki ewidencyjnej lub działek ewidencyjnych.
- (Nieobowiązkowo). Inne załączniki – w przypadku zaznaczenia pola należy podać nazwy załączników.<sup>9)</sup>  
.....

## 10. PODPIS SKŁADAJĄCEGO PISMO (PEŁNOMOCNIKA) I DATA PODPISU

Podpis powinien być czytelny. Podpis i datę podpisu umieszcza się w przypadku składania pisma w postaci papierowej.

Podpis: ..



Data: 13.09.2024

- 1) Można zaznaczyć więcej niż jedno pole. W ramach jednego pisma można wybrać tylko te akty, w przypadku których pismo będzie wysyłane do tego samego organu wskazanego w pkt 1. W przypadku gdy treść wniosku lub uwagi związana jest z dokumentem powiązany z aktem planowania przestrzennego (np. sporządzonej w toku procedowania aktu, w ramach strategicznej oceny oddziaływania na środowisko, prognozy oddziaływania na środowisko), należy w pkt 3 wybrać rodzaj aktu planowania przestrzennego, którego ten dokument dotyczy, po czym wprowadzić treść wniosku lub uwagi w pkt 7.1 lub 7.2.
- 2) Nie dotyczy planu zagospodarowania przestrzennego województwa.
- 3) Nie dotyczy planu zagospodarowania przestrzennego województwa i audytu krajobrazowego.
- 4) W pkt 4 należy podać adres zamieszkania albo siedziby składającego pismo. W przypadku wypełnienia pkt 5 podaje się adres do korespondencji składającego pismo, jeżeli jest inny niż adres podany w pkt 4. W przypadku wypełnienia pkt 6 podaje się adres zamieszkania albo siedziby pełnomocnika. W przypadku większej liczby składających pismo lub pełnomocników dane kolejnych składających pismo lub pełnomocników dodaje się w formularzu albo zamieszcza na osobnych stronach i dołącza do formularza.
- 5) Adres skrytki ePUAP lub adres do doręczeń elektronicznych wskazuje się w przypadku wyrażenia zgody na doręczanie korespondencji za pomocą środków komunikacji elektronicznej, z zastrzeżeniem przypadków, w których organ, zgodnie z przepisami ustawy z dnia 18 listopada 2020 r. o doręczeniach elektronicznych (Dz. U. z 2023 r. poz. 285, z późn. zm.), ma obowiązek doręczenia korespondencji na adres do doręczeń elektronicznych.
- 6) Maksymalna liczba znaków w pkt 7.1 wynosi 1000, natomiast w przypadku pkt 7.2.4 wartość ta odnosi się do pojedynczego wiersza. W przypadku potrzeby dodatkowego uzasadnienia, które wykracza poza wskazany limit znaków, uzasadnienie zamieszcza się na osobnych stronach i dołącza do formularza. W przypadku większej liczby wierszy w pkt 7.2.4 kolejne wiersze dodaje się w formularzu albo zamieszcza na osobnych stronach i dołącza do formularza.
- 7) W przypadku zaznaczenia pola „nie” (wskazania terenu objętego pismem jako części działki ewidencyjnej lub działek ewidencyjnych) można dodać załącznik z określeniem granic terenu w formie graficznej.
- 8) Podaje się nazwę lub symbol klasy przeznaczenia terenu zgodnie ze standardami określonymi w przepisach wykonawczych wydanych na podstawie art. 16 ust. 2 ustawy z dnia 27 marca 2003 r. o planowaniu i zagospodarowaniu przestrzennym (Dz. U. z 2023 r. poz. 977, z późn. zm.).
- 9) W przypadku dołączenia do pisma załączników zawierających dane osobowe, inne niż wymienione w pkt 4, 5 i 6, załączniki te należy zanonimizować, tj. ukryć dane osobowe.

## **INFORMACJE DOTYCZĄCE PRZETWARZANIA DANYCH OSOBOWYCH**

### **Administrator danych**

Administratorem Pani/Pana danych osobowych jest Prezydent Wrocławia. Może się Pani/Pan z nim skontaktować w następujący sposób:

- listownie na adres: Prezydent Wrocławia, Urząd Miejski Wrocławia, pl. Nowy Targ 1-8, 50-141 Wrocław,
- przez e-mail: [wpl@um.wroc.pl](mailto:wpl@um.wroc.pl),
- telefonicznie: +48 71 777 73 25, +48 71 777 86 60.

### **Cele przetwarzania danych**

Będziemy przetwarzać Pani/Pana dane osobowe w celu realizacji sprawy związanej ze złożonym przez Panią/Pana wnioskiem.

### **Podstawy prawne przetwarzania**

Będziemy przetwarzać Pani/Pana dane osobowe na podstawie:

- ustawy z dnia 27 marca 2003 r. o planowaniu i zagospodarowaniu przestrzennym,
- ustawy z dnia 14 czerwca 1960 r. Kodeks postępowania administracyjnego.

### **Okres przechowywania danych**

Będziemy przechowywać Pani/Pana dane przez 25 lat od stycznia kolejnego roku po zakończeniu sprawy, której wniosek dotyczy. Następnie zostaną przekazane do Archiwum Państwowego we Wrocławiu, gdzie będą przetwarzane wieczyście.

### **Odbiorcy danych**

Będziemy przekazywać Pani/Pana dane osobowe podmiotom upoważnionym na podstawie przepisów prawa. Dodatkowe dane mogą być dostępne dla usługodawców wykonujących zadania na zlecenie Administratora w ramach świadczenia usług serwisu, rozwoju i utrzymania systemów informatycznych.

### **Prawa związane z przetwarzaniem danych osobowych**

Przysługują Pani/Panu następujące prawa związane z przetwarzaniem danych osobowych:

- prawo dostępu do Pani/Pana danych osobowych,
- prawo żądania sprostowania Pani/Pana danych osobowych,
- prawo żądania ograniczenia przetwarzania Pani/Pana danych osobowych.

Aby skorzystać z powyższych praw, musi Pani/Pan skontaktować się z Administratorem danych (dane kontaktowe powyżej) lub Inspektorem Ochrony Danych (dane kontaktowe poniżej).

### **Inspektor Ochrony Danych**

W Urzędzie wyznaczony został Inspektor Ochrony Danych – Sebastian Sobecki. Jest to osoba, z którą można się kontaktować w sprawach dotyczących przetwarzania Pani/Pana danych osobowych oraz korzystania z przysługujących Pani/Panu praw związanych z przetwarzaniem danych.

Z Inspektorem można kontaktować się w następujący sposób:

- listownie na adres: ul. G. Zapolskiej 4, 50-032 Wrocław
- przez e-mail: [iod@um.wroc.pl](mailto:iod@um.wroc.pl),
- telefonicznie: 71 777 77 24.

### **Prawo wniesienia skargi do organu nadzorczego**

Przysługuje Pani/Panu także prawo wniesienia skargi do organu nadzorczego zajmującego się ochroną danych osobowych, tj. Prezesa Urzędu Ochrony Danych Osobowych, ul. Stawki 2, 00-193 Warszawa.

Powyższą informację otrzymał/a Pani/Pan w związku z obowiązkami określonymi w art. 13 rozporządzenia Parlamentu Europejskiego i Rady (UE) 2016/679 z dnia 27 kwietnia 2016 r. w sprawie ochrony osób fizycznych w związku z przetwarzaniem danych osobowych i w sprawie swobodnego przepływu takich danych oraz uchylenia dyrektywy 95/46/WE (ogólne rozporządzenie o ochronie danych) (Dziennik Urzędowy Unii Europejskiej z dnia 4 maja 2016 r. L 119/1).



PP/4508646

URZĄD MIEJSKI WROCŁAWIA  
WYDZIAŁ PLANOWANIA PRZESTRZENNEGO

wpt. 18-09-2024

L.dz. 346223 podpis

A. Smolińska

URZĄD MIEJSKI WROCŁAWIA  
KANCELARIA OGÓLNA

Wpt. 17-09-2024

podpis: Michał Pieniądz

## Pismo dotyczące aktu planowania przestrzennego

### 1. ORGAN, DO KTÓREGO JEST SKŁADANE PISMO

Nazwa: PREZYDENT WROCŁAWIA – WYDZIAŁ PLANOWANIA PRZESTRZENNEGO URZĘDU MIEJSKIEGO  
WROCŁAWIA, UL. ŚWIDNICKA 53, 50-030 WROCŁAW

### 2. RODZAJ PISMA<sup>1)</sup>

- 2.1. wniosek do projektu aktu  2.2. uwaga do konsultowanego projektu aktu<sup>2)</sup>  
 2.3. wniosek o zmianę aktu<sup>3)</sup>  2.4. wniosek o sporządzenie aktu<sup>3)</sup>

### 3. RODZAJ AKTU PLANOWANIA PRZESTRZENNEGO<sup>1)</sup>

- 3.1. plan ogólny gminy  
 3.2. miejscowy plan zagospodarowania przestrzennego, w tym zintegrowany plan inwestycyjny lub miejscowy plan rewitalizacji  
 3.3. uchwała ustalająca zasady i warunki sytuowania obiektów małej architektury, tablic reklamowych i urządzeń reklamowych oraz ogrodzeń, ich gabaryty, standardy jakościowe oraz rodzaje materiałów budowlanych, z jakich mogą być wykonane  
 3.4. audyt krajobrazowy  
 3.5. plan zagospodarowania przestrzennego województwa

### 4. DANE SKŁADAJĄCEGO PISMO<sup>4)</sup>

Imię i nazwisko lub nazwa: [REDAKTED]  
 Kraj: POLSKA Województwo: DOLNOŚLĄSKIE  
 Powiat: [REDAKTED] Gmina: [REDAKTED]  
 Ulica: [REDAKTED] Nr domu: [REDAKTED] Nr lokalu: [REDAKTED]  
 Miejscowość: [REDAKTED] Kod pocztowy: [REDAKTED]  
 E-mail (w przypadku gdy składający pismo posiada adres e-mail): [REDAKTED]  
 Nr tel. (nieobowiązkowo): [REDAKTED]  
 Adres skrytki ePUAP lub adres do doręczeń elektronicznych<sup>5)</sup>: [REDAKTED]

4.1. Czy składający pismo jest właścicielem lub użytkownikiem wieczystym nieruchomości objętej wnioskiem lub uwagą?  
 [REDAKTED]

### 5. ADRES DO KORESPONDENCJI SKŁADAJĄCEGO PISMO<sup>4)</sup>

(Nieobowiązkowo)  
 Kraj: POLSKA Województwo: DOLNOŚLĄSKIE  
 Powiat: [REDAKTED] Gmina: [REDAKTED]  
 Ulica: [REDAKTED] Nr domu: [REDAKTED] Nr lokalu: [REDAKTED]  
 Miejscowość: [REDAKTED] Kod pocztowy: [REDAKTED]

### 6. DANE PEŁNOMOCNIKA<sup>4)</sup>

(Nieobowiązkowo)  
 pełnomocnik  pełnomocnik do doręczeń  
 Imię i nazwisko: [REDAKTED]  
 Kraj: [REDAKTED] Województwo: [REDAKTED]  
 Powiat: [REDAKTED] Gmina: [REDAKTED]  
 Ulica: [REDAKTED] Nr domu: [REDAKTED] Nr lokalu: [REDAKTED]  
 Miejscowość: [REDAKTED] Kod pocztowy: [REDAKTED]  
 E-mail (w przypadku gdy pełnomocnik posiada adres e-mail): [REDAKTED]  
 Nr tel. (nieobowiązkowo): [REDAKTED]  
 Adres skrytki ePUAP lub adres do doręczeń elektronicznych<sup>5)</sup>: [REDAKTED]

## 7. TREŚĆ PISMA

7.1. Treść<sup>6)</sup> PROSZE O UWZGLĘDNIENIE WNIOSKU OPISANEGO W PUNKCIE 4.2 A TAKŻE ZAMIESZCZONEJ W BIP UM WROCKAWIA (ETYCI) O NUMERZE 18/2024 Z DNIA 25.03.2024 NRAL Z INTERTELACJA RADNEJ AGNIESZKI DUSZY W SPRAWIE DZIAŁKI BROCHÓW AR6 1314 I WNIOSKU O PRZEŁNACZENIE JEJ POD OBSZAR ZIELENI Z DNIA 27.06.2024. TYM SAMYM WNOSZĘ O WYKĄCZENIE JEJ Z OBSZARU (M) I WMIESZCZENIE W OBSZARZE (Z1)

7.2. (Nieobowiązkowo). W przypadku wypełnienia, należy uzupełnić każdą z kolumn tabeli.

Szczegółowe informacje dotyczące treści pisma w odniesieniu do działek ewidencyjnych:

| Lp. | 7.2.1. Nazwa aktu planowania przestrzennego | 7.2.2. Identyfikator działki lub działek ewidencyjnych | 7.2.3. Czy teren objęty pismem obejmuje całość działki lub działek ewidencyjnych <sup>7)</sup> | 7.2.4. Treść <sup>6)</sup>   |
|-----|---|--|--|--|
| 1   | MPZP 840                                    | 1314<br>AR6<br>Dzieln. Brochów                         | <input checked="" type="checkbox"/> tak<br><input type="checkbox"/> nie                        | Wnoszę o objęcie ochroną istniejącej zieleni i stworzenie parku rekreacyjnego wraz z OPR między Leonarda du Vinci a Władysława |

7.3. (Nieobowiązkowo). W przypadku wypełnienia, należy uzupełnić każdą z kolumn tabeli.

Szczegółowe informacje dotyczące działek ewidencyjnych oraz niektórych parametrów – w przypadku zaznaczenia w pkt 2: wniosku do projektu aktu (pkt 2.1), uwagi do konsultowanego projektu aktu (pkt 2.2) lub wniosku o zmianę aktu (pkt 2.3) oraz w pkt 3: planu ogólnego gminy (pkt 3.1) lub miejscowego planu zagospodarowania przestrzennego, w tym zintegrowanego planu inwestycyjnego lub miejscowego planu rewitalizacji (pkt 3.2):

| Lp. | 7.3.1. Nazwa planu ogólnego gminy lub miejscowego planu zagospodarowania przestrzennego | 7.3.2. Identyfikator działki lub działek ewidencyjnych | 7.3.3. Czy teren objęty pismem obejmuje całość działki lub działek ewidencyjnych <sup>7)</sup> | 7.3.4. Nazwa lub nazwy klasy przeznaczenia terenu (albo symbol lub symbole klasy przeznaczenia terenu) <sup>8)</sup> | 7.3.5. Maksymalny udział powierzchni zabudowy [%] | 7.3.6. Maksymalna wysokość zabudowy [m] | 7.3.7. Minimalny udział powierzchni biologicznie czynnej [%] |
|-----|---|--|--|--|---|---|--|
| 1   |   |  | <input type="checkbox"/> tak<br><input type="checkbox"/> nie                                   |  |   |   |  |

## 8. OŚWIADCZENIE W SPRAWIE KORESPONDENCJI ELEKTRONICZNEJ

Wyrażam zgodę       Nie wyrażam zgody


na doręczanie korespondencji w niniejszej sprawie za pomocą środków komunikacji elektronicznej w rozumieniu art. 2 pkt 5 ustawy z dnia 18 lipca 2002 r. o świadczeniu usług drogą elektroniczną (Dz. U. z 2020 r. poz. 344).

## 9. ZAŁĄCZNIKI

- Pełnomocnictwo do reprezentowania składającego pismo lub pełnomocnictwo do doręczeń (zgodnie z ustawą z dnia 16 listopada 2006 r. o opłacie skarbowej (Dz. U. z 2023 r. poz. 2111)) – jeżeli składający pismo działa przez pełnomocnika.
- Potwierdzenie uiszczenia opłaty skarbowej od pełnomocnictwa – jeżeli obowiązek uiszczenia takiej opłaty wynika z ustawy z dnia 16 listopada 2006 r. o opłacie skarbowej.
- (Nieobowiązkowo). Określenie granic terenu w formie graficznej w przypadku wskazania terenu objętego pismem jako części działki ewidencyjnej lub działek ewidencyjnych.
- (Nieobowiązkowo). Inne załączniki – w przypadku zaznaczenia pola należy podać nazwy załączników.<sup>9)</sup>

## 10. PODPIS SKŁADAJĄCEGO PISMO (PEŁNOMOCNIKA) I DATA PODPISU

Podpis powinien być czytelny. Podpis i datę podpisu umieszcza się w przypadku składania pisma w postaci papierowej.

Podpis: .....  .....

Data: 13.09.2024

- 1) Można zaznaczyć więcej niż jedno pole. W ramach jednego pisma można wybrać tylko te akty, w przypadku których pismo będzie wysyłane do tego samego organu wskazanego w pkt 1. W przypadku gdy treść wniosku lub uwagi związana jest z dokumentem powiązany z aktem planowania przestrzennego (np. sporządzanej w toku procedowania aktu, w ramach strategicznej oceny oddziaływania na środowisko, prognozy oddziaływania na środowisko), należy w pkt 3 wybrać rodzaj aktu planowania przestrzennego, którego ten dokument dotyczy, po czym wprowadzić treść wniosku lub uwagi w pkt 7.1 lub 7.2.
- 2) Nie dotyczy planu zagospodarowania przestrzennego województwa.
- 3) Nie dotyczy planu zagospodarowania przestrzennego województwa i audytu krajobrazowego.
- 4) W pkt 4 należy podać adres zamieszkania albo siedziby składającego pismo. W przypadku wypełnienia pkt 5 podaje się adres do korespondencji składającego pismo, jeżeli jest inny niż adres podany w pkt 4. W przypadku wypełnienia pkt 6 podaje się adres zamieszkania albo siedziby pełnomocnika. W przypadku większej liczby składających pismo lub pełnomocników dane kolejnych składających pismo lub pełnomocników dodaje się w formularzu albo zamieszcza na osobnych stronach i dołącza do formularza.
- 5) Adres skrytki ePUAP lub adres do doręczeń elektronicznych wskazuje się w przypadku wyrażenia zgody na doręczanie korespondencji za pomocą środków komunikacji elektronicznej, z zastrzeżeniem przypadków, w których organ, zgodnie z przepisami ustawy z dnia 18 listopada 2020 r. o doręczeniach elektronicznych (Dz. U. z 2023 r. poz. 285, z późn. zm.), ma obowiązek doręczenia korespondencji na adres do doręczeń elektronicznych.
- 6) Maksymalna liczba znaków w pkt 7.1 wynosi 1000, natomiast w przypadku pkt 7.2.4 wartość ta odnosi się do pojedynczego wiersza. W przypadku potrzeby dodatkowego uzasadnienia, które wykracza poza wskazany limit znaków, uzasadnienie zamieszcza się na osobnych stronach i dołącza do formularza. W przypadku większej liczby wierszy w pkt 7.2.4 kolejne wiersze dodaje się w formularzu albo zamieszcza na osobnych stronach i dołącza do formularza.
- 7) W przypadku zaznaczenia pola „nie” (wskazania terenu objętego pismem jako części działki ewidencyjnej lub działek ewidencyjnych) można dodać załącznik z określeniem granic terenu w formie graficznej.
- 8) Podaje się nazwę lub symbol klasy przeznaczenia terenu zgodnie ze standardami określonymi w przepisach wykonawczych wydanych na podstawie art. 16 ust. 2 ustawy z dnia 27 marca 2003 r. o planowaniu i zagospodarowaniu przestrzennym (Dz. U. z 2023 r. poz. 977, z późn. zm.).
- 9) W przypadku dołączenia do pisma załączników zawierających dane osobowe, inne niż wymienione w pkt 4, 5 i 6, załączniki te należy zanonimizować, tj. ukryć dane osobowe.

## **INFORMACJE DOTYCZĄCE PRZETWARZANIA DANYCH OSOBOWYCH**

### **Administrator danych**

Administratorem Pani/Pana danych osobowych jest Prezydent Wrocławia. Może się Pani/Pan z nim skontaktować w następujący sposób:

- listownie na adres: Prezydent Wrocławia, Urząd Miejski Wrocławia, pl. Nowy Targ 1-8, 50-141 Wrocław,
- przez e-mail: [biuro@prezydent.wroclaw.pl](mailto:biuro@prezydent.wroclaw.pl),
- telefonicznie: +48 71 777 73 25, +48 71 777 86 60.

### **Cele przetwarzania danych**

Będziemy przetwarzać Pani/Pana dane osobowe w celu realizacji sprawy związanej ze złożonym przez Panią/Pana wnioskiem.

### **Podstawy prawne przetwarzania**

Będziemy przetwarzać Pani/Pana dane osobowe na podstawie:

- ustawy z dnia 27 marca 2003 r. o planowaniu i zagospodarowaniu przestrzennym,
- ustawy z dnia 14 czerwca 1960 r. Kodeks postępowania administracyjnego.

### **Okres przechowywania danych**

Będziemy przechowywać Pani/Pana dane przez 25 lat od stycznia kolejnego roku po zakończeniu sprawy, której wniosek dotyczy. Następnie zostaną przekazane do Archiwum Państwowego we Wrocławiu, gdzie będą przetwarzane wieczyście.

### **Odbiorcy danych**

Będziemy przekazywać Pani/Pana dane osobowe podmiotom upoważnionym na podstawie przepisów prawa. Dodatkowe dane mogą być dostępne dla usługodawców wykonujących zadania na zlecenie Administratora w ramach świadczenia usług serwisu, rozwoju i utrzymania systemów informatycznych.

### **Prawa związane z przetwarzaniem danych osobowych**

Przysługują Pani/Panu następujące prawa związane z przetwarzaniem danych osobowych:

- prawo dostępu do Pani/Pana danych osobowych,
- prawo żądania sprostowania Pani/Pana danych osobowych,
- prawo żądania ograniczenia przetwarzania Pani/Pana danych osobowych.

Aby skorzystać z powyższych praw, musi Pani/Pan skontaktować się z Administratorem danych (dane kontaktowe powyżej) lub Inspektorem Ochrony Danych (dane kontaktowe poniżej).

### **Inspektor Ochrony Danych**

W Urzędzie wyznaczony został Inspektor Ochrony Danych – Sebastian Sobecki. Jest to osoba, z którą można się kontaktować w sprawach dotyczących przetwarzania Pani/Pana danych osobowych oraz korzystania z przysługujących Pani/Panu praw związanych z przetwarzaniem danych.

Z Inspektorem można kontaktować się w następujący sposób:

- listownie na adres: ul. G. Zapolskiej 4, 50-032 Wrocław
- przez e-mail: [inspektor@ochronadanych.wroclaw.pl](mailto:inspektor@ochronadanych.wroclaw.pl),
- telefonicznie: 71 777 77 24.

### **Prawo wniesienia skargi do organu nadzorczego**

Przysługuje Pani/Panu także prawo wniesienia skargi do organu nadzorczego zajmującego się ochroną danych osobowych, tj. Prezesa Urzędu Ochrony Danych Osobowych, ul. Stawki 2, 00-193 Warszawa.

Powyższą informację otrzymał/a Pani/Pan w związku z obowiązkami określonymi w art. 13 rozporządzenia Parlamentu Europejskiego i Rady (UE) 2016/679 z dnia 27 kwietnia 2016 r. w sprawie ochrony osób fizycznych w związku z przetwarzaniem danych osobowych i w sprawie swobodnego przepływu takich danych oraz uchylenia dyrektywy 95/46/WE (ogólne rozporządzenie o ochronie danych) (Dziennik Urzędowy Unii Europejskiej z dnia 4 maja 2016 r. L 119/1).



R

(00)559007734308803440



(00)559007734308803440



2024

Poczta Polska

Opłata pobrana 10 zł 50 gr

Sekretariat Wydziału Planowania Przemysłowego  
ul. Świdnicka 53  
50-030 Wrocław

PRIORYTET  
PRIORITAIRE

URZĄD MIAJSKI WROCLAWIA  
KANCELARIA OGÓLNA  
Wpł. 17-09-2024  
podpis: Michał Pieniądz

4

URZĄD MIEJSKI WROCŁAWIA  
WYDZIAŁ PLANOWANIA PRZESTRZENNEGO  
wpł. 20-09-2024  
L.dz. 348900  
podpis A. Smdulnik

## Pismo dotyczące aktu planowania przestrzennego

### 1. ORGAN, DO KTÓREGO JEST SKŁADANE PISMO

Nazwa: Prezydent Wrocławia - Wydział Planowania Przestrzennego Urzędu Miejskiego Wrocławia,  
ul. Świdnicka 53,50-030 Wrocław

### 2. RODZAJ PISMA<sup>1)</sup>

- 2.1. wniosek do projektu aktu
- 2.2. uwaga do konsultowanego projektu al
- 2.3. wniosek o zmianę aktu<sup>3)</sup>
- 2.4. wniosek o sporządzenie aktu<sup>3)</sup>



*[Handwritten signature]*

### 3. RODZAJ AKTU PLANOWANIA PRZESTRZENNEGO<sup>1)</sup>

- 3.1. plan ogólny gminy
- 3.2. miejscowy plan zagospodarowania przestrzennego, w tym zintegrowany plan inwestycyjny lub miejscowy plan rewitalizacji
- 3.3. uchwała ustalająca zasady i warunki sytuowania obiektów małej architektury, tablic reklamowych i urządzeń reklamowych oraz ogrodzeń, ich gabaryty, standardy jakościowe oraz rodzaje materiałów budowlanych, z jakich mogą być wykonane
- 3.4. audyt krajobrazowy
- 3.5. plan zagospodarowania przestrzennego województwa

### 4. DANE SKŁADAJĄCEGO PISMO<sup>4)</sup>

Imię i nazwisko lub nazwa: TOWARZYSTWO BUDOWNICTWA SPOŁECZNEGO WROCŁAW SP. Z O.O. ....

Kraj: POLSKA ..... Województwo: DOLNOŚLĄSKIE .....

Powiat: WROCŁAW ..... Gmina: WROCŁAW .....

Ulica: STANISŁAWA PRZYBYSZEWSKIEGO ..... Nr domu: 102-104 ..... Nr lokalu: .....

Miejscowość: WROCŁAW ..... Kod pocztowy: 51-148 .....

E-mail (w przypadku gdy składający pismo posiada adres e-mail): tbs@tbs-wroclaw.com.pl .....

Nr tel. (nieobowiązkowo): (071) 325 33 38 .....

Adres skrytki ePUAP lub adres do doręczeń elektronicznych<sup>5)</sup>: .....

4.1. Czy składający pismo jest właścicielem lub użytkownikiem wieczystym nieruchomości objętej wnioskiem lub uwagą?

- tak
- nie

### 5. ADRES DO KORESPONDENCJI SKŁADAJĄCEGO PISMO<sup>4)</sup>

(Nieobowiązkowo)

Kraj: ..... Województwo: .....

Powiat: ..... Gmina: .....

Ulica: ..... Nr domu: ..... Nr lokalu: .....

Miejscowość: ..... Kod pocztowy: .....

### 6. DANE PEŁNOMOCNIKA<sup>4)</sup>

(Nieobowiązkowo)

- pełnomocnik
- pełnomocnik do doręczeń

Imię i nazwisko: .....

Kraj: ..... Województwo: .....

Powiat: ..... Gmina: .....

Ulica: ..... Nr domu: ..... Nr lokalu: .....

Miejscowość: ..... Kod pocztowy: .....

E-mail (w przypadku gdy pełnomocnik posiada adres e-mail): .....

Nr tel. (nieobowiązkowo): .....

Adres skrytki ePUAP lub adres do doręczeń elektronicznych<sup>5)</sup>: .....

## 7. TREŚĆ PISMA

7.1. Treść<sup>6)</sup> Proszę o uwzględnienie wniosku opisanego w punkcie 7.2 oraz 7.3

7.2. (Nieobowiązkowo). W przypadku wypełnienia, należy uzupełnić każdą z kolumn tabeli.

Szczegółowe informacje dotyczące treści pisma w odniesieniu do działek ewidencyjnych:

| Lp. | 7.2.1. Nazwa aktu planowania przestrzennego  | 7.2.2. Identyfikator działki lub działek ewidencyjnych | 7.2.3. Czy teren objęty pismem obejmuje całość działki lub działek ewidencyjnych <sup>7)</sup> | 7.2.4. Treść <sup>6)</sup>  |
|-----|--|--|--|---|
| 1   | MPZP 840 w rejonie ulic Topolowej, Cedrowej, Wileńskiej, Węgierskiej, Centralnej oraz linii kolejowej we Wrocławiu | 026401_1.001<br>2.AR_6.13/4                            | <input checked="" type="checkbox"/> tak<br><input type="checkbox"/> nie                        | Wnoszę o:<br>- przeznaczenie działki na teren zabudowy mieszkaniowej wielorodzinnej,<br>- dopuszczeniem usług w parterze (handel małopowierzchniowy, gastronomia, usługi drobne, biura),<br>- ustalenie maksymalnego udziału powierzchni zabudowy: 20%,<br>- ustalenie maksymalnej wysokości zabudowy do 16 m/ 4 kondygnacji,<br>- ustalenie minimalnego udziału powierzchni biologicznie czynnej: 25%,<br>- ustalenie szerokości elewacji frontowej: od 30 m do 60 m,<br>- ustalenie kąta nachylenia dachu: od 40° do 50°,<br>- ustalenie wskaźnika miejsc postojowych dla zabudowy mieszkaniowej wielorodzinnej: 0,8 miejsca postojowego na 1 mieszkanie. |

7.3. (Nieobowiązkowo). W przypadku wypełnienia, należy uzupełnić każdą z kolumn tabeli.

Szczegółowe informacje dotyczące działek ewidencyjnych oraz niektórych parametrów – w przypadku zaznaczenia w pkt 2: wniosku do projektu aktu (pkt 2.1), uwagi do konsultowanego projektu aktu (pkt 2.2) lub wniosku o zmianę aktu (pkt 2.3) oraz w pkt 3: planu ogólnego gminy (pkt 3.1) lub miejscowego planu zagospodarowania przestrzennego, w tym zintegrowanego planu inwestycyjnego lub miejscowego planu rewitalizacji (pkt 3.2):

| Lp. | 7.3.1. Nazwa planu ogólnego gminy lub miejscowego planu zagospodarowania przestrzennego                            | 7.3.2. Identyfikator działki lub działek ewidencyjnych | 7.3.3. Czy teren objęty pismem obejmuje całość działki lub działek ewidencyjnych <sup>7)</sup> | 7.3.4. Nazwa lub nazwy klasy przeznaczenia terenu (albo symbol lub symbole klasy przeznaczenia terenu) <sup>8)</sup> | 7.3.5. Maksymalny udział powierzchni zabudowy [%] | 7.3.6. Maksymalna wysokość zabudowy [m] | 7.3.7. Minimalny udział powierzchni biologicznie czynnej [%] |
|-----|--|--|--|--|---|---|--|
| 1   | MPZP 840 w rejonie ulic Topolowej, Cedrowej, Wileńskiej, Węgierskiej, Centralnej oraz linii kolejowej we Wrocławiu | 026401_1.001<br>2.AR_6.13/4                            | <input checked="" type="checkbox"/> tak<br><input type="checkbox"/> nie                        | MW / MW-U  | 20  | 16                                      | 25   |

## 8. OŚWIADCZENIE W SPRAWIE KORESPONDENCJI ELEKTRONICZNEJ

Wyrażam zgodę  Nie wyrażam zgody

na doręczanie korespondencji w niniejszej sprawie za pomocą środków komunikacji elektronicznej w rozumieniu art. 2 pkt 5 ustawy z dnia 18 lipca 2002 r. o świadczeniu usług drogą elektroniczną (Dz. U. z 2020 r. poz. 344).

## 9. ZAŁĄCZNIKI

- Pełnomocnictwo do reprezentowania składającego pismo lub pełnomocnictwo do doręczeń (zgodnie z ustawą z dnia 16 listopada 2006 r. o opłacie skarbowej (Dz. U. z 2023 r. poz. 2111)) – jeżeli składający pismo działa przez pełnomocnika.
- Potwierdzenie uiszczenia opłaty skarbowej od pełnomocnictwa – jeżeli obowiązek uiszczenia takiej opłaty wynika z ustawy z dnia 16 listopada 2006 r. o opłacie skarbowej.
- (Nieobowiązkowo). Określenie granic terenu w formie graficznej w przypadku wskazania terenu objętego pismem jako części działki ewidencyjnej lub działek ewidencyjnych.
- (Nieobowiązkowo). Inne załączniki – w przypadku zaznaczenia pola należy podać nazwy załączników.<sup>9)</sup>

## 10. PODPIS SKŁADAJĄCEGO PISMO (PEŁNOMOCNIKA) I DATA PODPISU

Podpis powinien być czytelny. Podpis i datę podpisu umieszcza się w przypadku składania pisma w postaci papierowej.

Podpis: .....  
  
**PROKURENT**  
**Jakub Górniak**

Data: 20.09.2024

- 
- <sup>1)</sup> Można zaznaczyć więcej niż jedno pole. W ramach jednego pisma można wybrać tylko te akty, w przypadku których pismo będzie wysyłane do tego samego organu wskazanego w pkt 1. W przypadku gdy treść wniosku lub uwagi związana jest z dokumentem powiązany z aktem planowania przestrzennego (np. sporządzanej w toku procedowania aktu, w ramach strategicznej oceny oddziaływania na środowisko, prognozy oddziaływania na środowisko), należy w pkt 3 wybrać rodzaj aktu planowania przestrzennego, którego ten dokument dotyczy, po czym wprowadzić treść wniosku lub uwagi w pkt 7.1 lub 7.2.
- <sup>2)</sup> Nie dotyczy planu zagospodarowania przestrzennego województwa.
- <sup>3)</sup> Nie dotyczy planu zagospodarowania przestrzennego województwa i audytu krajobrazowego.
- <sup>4)</sup> W pkt 4 należy podać adres zamieszkania albo siedziby składającego pismo. W przypadku wypełnienia pkt 5 podaje się adres do korespondencji składającego pismo, jeżeli jest inny niż adres podany w pkt 4. W przypadku wypełnienia pkt 6 podaje się adres zamieszkania albo siedziby pełnomocnika. W przypadku większej liczby składających pismo lub pełnomocników dane kolejnych składających pismo lub pełnomocników dodaje się w formularzu albo zamieszcza na osobnych stronach i dołącza do formularza.
- <sup>5)</sup> Adres skrytki ePUAP lub adres do doręczeń elektronicznych wskazuje się w przypadku wyrażenia zgody na doręczanie korespondencji za pomocą środków komunikacji elektronicznej, z zastrzeżeniem przypadków, w których organ, zgodnie z przepisami ustawy z dnia 18 listopada 2020 r. o doręczeniach elektronicznych (Dz. U. z 2023 r. poz. 285, z późn. zm.), ma obowiązek doręczenia korespondencji na adres do doręczeń elektronicznych.
- <sup>6)</sup> Maksymalna liczba znaków w pkt 7.1 wynosi 1000, natomiast w przypadku pkt 7.2.4 wartość ta odnosi się do pojedynczego wiersza. W przypadku potrzeby dodatkowego uzasadnienia, które wykracza poza wskazany limit znaków, uzasadnienie zamieszcza się na osobnych stronach i dołącza do formularza. W przypadku większej liczby wierszy w pkt 7.2.4 kolejne wiersze dodaje się w formularzu albo zamieszcza na osobnych stronach i dołącza do formularza.
- <sup>7)</sup> W przypadku zaznaczenia pola „nie” (wskazania terenu objętego pismem jako części działki ewidencyjnej lub działek ewidencyjnych) można dodać załącznik z określeniem granic terenu w formie graficznej.
- <sup>8)</sup> Podaje się nazwę lub symbol klasy przeznaczenia terenu zgodnie ze standardami określonymi w przepisach wykonawczych wydanych na podstawie art. 16 ust. 2 ustawy z dnia 27 marca 2003 r. o planowaniu i zagospodarowaniu przestrzennym (Dz. U. z 2023 r. poz. 977, z późn. zm.).
- <sup>9)</sup> W przypadku dołączenia do pisma załączników zawierających dane osobowe, inne niż wymienione w pkt 4, 5 i 6, załączniki te należy zanonimizować, tj. ukryć dane osobowe.



Wniosek do projektu planu miejscowego - plan 840p.chowaniec do wpl 2024-09-20  
13:01  
DW "Adam Bułkowski"  
Od <p.chowaniec@tbs-wroclaw.com.pl>  
Do <wpl@um.wroc.pl>  
DW "Adam Bułkowski" <a.bulkowski@tbs-wroclaw.com.pl>

1 Attachment



image001.jpg WPL\_wniosek\_do\_aktu\_planowania\_przestrzennego\_MPZP\_840\_dz\_13\_4\_TBS.pdf

Dzień dobry,  
W załączeniu przekazuje wniosek do projektu aktu planu miejscowego – MPZP w rejonie ulic Topolowej, Cedrowej, Wileńskiej, Węgierskiej, Centralnej oraz linii kolejowej we Wrocławiu (nr planu 840 w SIP).

Z poważaniem

**Paulina Chowaniec**

Inspektor nadzoru robót budowlanych  
Dział Przygotowania i Realizacji Inwestycji



**TBS WROCLAW**  
Spółka z o.o.

-  
**Towarzystwo Budownictwa Społecznego Wrocław Sp. z o.o.**

ul. Stanisława Przybyszewskiego nr 102-104, 51-148 Wrocław

tel.: +48 (71) 325 33 38, 325 21 04, 325 28 44

[www.tbs-wroclaw.com.pl](http://www.tbs-wroclaw.com.pl)

[tbs@tbs-wroclaw.com.pl](mailto:tbs@tbs-wroclaw.com.pl)

-  
NIP 895-16-33-275, REGON 931934621, KRS 0000117724

Wpisana w rejestrze: Sądu Rejonowego dla Wrocławia – Fabrycznej we Wrocławiu,

VI Wydział Gospodarczy Krajowego Rejestru Sądowego

Kapitał zakładowy: 265 511 580,00 zł PLN



wniosek do projektu planu miejscowego zagospodarowania przestrzennego w rejonie ulic Topolowa, Cedrowa, Węgierska, Wileńska nr planu 840 w SIPjerzykup@wp.pl do Urząd Miejski Wrocławia, Wydz. Planowania Przestrzennego 26.09.2024 11:21

Od "jerzykup@wp.pl" <jerzykup@wp.pl>

Do "Urząd Miejski Wrocławia, Wydz. Planowania Przestrzennego"

<wpl@um.wroc.pl>

Wnoszę o możliwość rozbudowy budynku przy ul. Węgierskiej 6 o kolejne gabinety lekarskie. Proszę o uwzględnienie/ustalenie maksymalnej powierzchni zabudowy na 30 %.

Jerzy Kupiec - Kierownik NZOZ BROCH-MED

52-114 Wrocław, ul. Węgierska 6



PP/4474887



A. Smolinska

# Pismo dotyczące aktu planowania przestrzennego

## 1. ORGAN, DO KTÓREGO JEST SKŁADANE PISMO

Nazwa: PREZYDENT WROCŁAWIA – WYDZIAŁ PLANOWANIA PRZESTRZENNEGO URZĘDU MIEJSKIEGO  
WROCŁAWIA, UL. ŚWIDNICKA 53, 50-030 WROCŁAW

## 2. RODZAJ PISMA<sup>1)</sup>

- 2.1. wniosek do projektu aktu  2.2. uwaga do konsultowanego projektu aktu<sup>2)</sup>
- 2.3. wniosek o zmianę aktu<sup>3)</sup>  2.4. wniosek o sporządzenie aktu<sup>3)</sup>

## 3. RODZAJ AKTU PLANOWANIA PRZESTRZENNEGO<sup>1)</sup>

- 3.1. plan ogólny gminy
- 3.2. miejscowy plan zagospodarowania przestrzennego, w tym zintegrowany plan inwestycyjny lub miejscowy plan rewitalizacji
- 3.3. uchwała ustalająca zasady i warunki sytuowania obiektów małej architektury, tablic reklamowych i urządzeń reklamowych oraz ogrodzeń, ich gabaryty, standardy jakościowe oraz rodzaje materiałów budowlanych, z jakich mogą być wykonane
- 3.4. audyt krajobrazowy
- 3.5. plan zagospodarowania przestrzennego województwa

## 4. DANE SKŁADAJĄCEGO PISMO<sup>4)</sup>

Imię i nazwisko lub nazwa: PKP S.A. Oddział Gospodarowania Nieruchomościami we Wrocławiu

Kraj: Polska

Województwo: Dolnośląskie

Powiat: Wrocławski

Gmina: Wrocław

Ulica: Joannitów 13

Nr domu: ..... Nr lokalu: .....

Miejscowość: Wrocław

Kod pocztowy: 50-525

E-mail (w przypadku gdy składający pismo posiada adres e-mail): mariola.kumiega@pkp.pl

Nr tel. (nieobowiązkowo): 71 717 51 36

Adres skrytki ePUAP lub adres do doręczeń elektronicznych<sup>5)</sup>: /PKPSA Centrala/SkrytkaESP

4.1. Czy składający pismo jest właścicielem lub użytkownikiem wieczystym nieruchomości objętej wnioskiem lub uwagą?

- tak  nie



Podpis 35624?  
*A. Smdulski*

## 5. ADRES DO KORESPONDENCJI SKŁADAJĄCEGO PISMO<sup>4)</sup>

(Nieobowiązkowo)

Kraj: ..... Województwo: .....

Powiat: ..... Gmina: .....

Ulica: ..... Nr domu: ..... Nr lokalu: .....

Miejscowość: ..... Kod pocztowy: .....

## 6. DANE PEŁNOMOCNIKA<sup>4)</sup>

(Nieobowiązkowo)

- pełnomocnik  pełnomocnik do doręczeń

Imię i nazwisko: .....

Kraj: ..... Województwo: .....

Powiat: ..... Gmina: .....

Ulica: ..... Nr domu: ..... Nr lokalu: .....

Miejscowość: ..... Kod pocztowy: .....

E-mail (w przypadku gdy pełnomocnik posiada adres e-mail): .....

Nr tel. (nieobowiązkowo): .....

Adres skrytki ePUAP lub adres do doręczeń elektronicznych<sup>5)</sup>: .....

## 7. TREŚĆ PISMA

### 7.1. Treść:

W związku z ogłoszeniem o podjęciu przez Radę Miejską Wrocławia uchwały Nr V/58/24 z dnia 27 czerwca 2024 r. w sprawie przystąpienia do sporządzenia miejscowego planu zagospodarowania przestrzennego w rejonie ulicy Topolowej, Cedrowej, Wileńskiej, Węgierskiej, Centralnej oraz linii kolejowej we Wrocławiu, PKP S.A. Oddział Gospodarowania Nieruchomościami we Wrocławiu wnosi o ustalenie przeznaczenia dla działek, będących w użytkowaniu wieczystym PKP S.A., zgodnie z załącznikiem nr 1 do niniejszego pisma pod nazwą „Tabela nr 7.3 - Wykaz nieruchomości PKP S.A. do miejscowego planu zagospodarowania przestrzennego w rejonie ulicy Topolowej, Cedrowej, Wileńskiej, Węgierskiej, Centralnej oraz linii kolejowej we Wrocławiu”.

PKP S.A. Oddział Gospodarowania Nieruchomościami we Wrocławiu wnosi o uwzględnienie tutejszego Oddziału, jako jednostki opiniującej kolejne wersje przedmiotowego planu.

7.2. (Nieobowiązkowo) W przypadku wypełnienia, należy uzupełnić każdą z kolumn tabeli.

Szczegółowe informacje dotyczące treści pisma w odniesieniu do działek ewidencyjnych:

| Lp. | 7.2.1. Nazwa aktu planowania przestrzennego | 7.2.2. Identyfikator działki lub działek ewidencyjnych | 7.2.3. Czy teren objęty pismem obejmuje całość działki lub działek ewidencyjnych <sup>6)</sup> | 7.2.4. Treść <sup>6)</sup>       |
|-----|---|--|--|----------------------------------|
| 1   | .....                                       | .....  | <input type="checkbox"/> tak<br><input type="checkbox"/> nie                                   | .....<br>.....<br>.....<br>..... |

7.3. (Nieobowiązkowo) W przypadku wypełnienia, należy uzupełnić każdą z kolumn tabeli.

Szczegółowe informacje dotyczące działek ewidencyjnych oraz niektórych parametrów – w przypadku zaznaczenia w pkt 2: wniosku do projektu aktu (pkt 2.1), uwagi do konsultowanego projektu aktu (pkt 2.2) lub wniosku o zmianę aktu (pkt 2.3) oraz w pkt 3: planu ogólnego gminy (pkt 3.1) lub miejscowego planu zagospodarowania przestrzennego, w tym zintegrowanego planu inwestycyjnego lub miejscowego planu rewitalizacji (pkt 3.2):

| Lp. | 7.3.1. Nazwa planu ogólnego gminy lub miejscowego planu zagospodarowania przestrzennego | 7.3.2. Identyfikator działki lub działek ewidencyjnych | 7.3.3. Czy teren objęty pismem obejmuje całość działki lub działek ewidencyjnych <sup>7)</sup> | 7.3.4. Nazwa lub nazwy klasy przeznaczenia terenu (albo symbol lub symbole klasy przeznaczenia terenu) <sup>7)</sup> | 7.3.5. Maksymalny udział powierzchni zabudowy [%] | 7.3.6. Maksymalna wysokość zabudowy [m] | 7.3.7. Minimalny udział powierzchni biologicznie czynnej [%] |
|-----|---|--|--|--|---|---|--|
| 1   |   |  | <input type="checkbox"/> tak<br><input type="checkbox"/> nie                                   |  |   |   |  |

## 8. OŚWIADCZENIE W SPRAWIE KORESPONDENCJI ELEKTRONICZNEJ

Wyrażam zgodę       Nie wyrażam zgody

na doręczanie korespondencji w niniejszej sprawie za pomocą środków komunikacji elektronicznej w rozumieniu art. 2 pkt 5 ustawy z dnia 18 lipca 2002 r. o świadczeniu usług drogą elektroniczną (Dz. U. z 2020 r. poz. 344).

## 9. ZAŁĄCZNIKI

- Pełnomocnictwo do reprezentowania składającego pismo lub pełnomocnictwo do doręczeń (zgodnie z ustawą z dnia 16 listopada 2006 r. o opłacie skarbowej (Dz. U. z 2023 r. poz. 2111)) – jeżeli składający pismo działa przez pełnomocnika.
- Potwierdzenie uiszczenia opłaty skarbowej od pełnomocnictwa – jeżeli obowiązek uiszczenia takiej opłaty wynika z ustawy z dnia 16 listopada 2006 r. o opłacie skarbowej.
- (Nieobowiązkowo). Określenie granic terenu w formie graficznej w przypadku wskazania terenu objętego pismem jako części działki ewidencyjnej lub działek ewidencyjnych.
- (Nieobowiązkowo). Inne załączniki – w przypadku zaznaczenia pola należy podać nazwy załączników.<sup>8)</sup>  
Załącznik nr 1 Tabela nr 7.3 - Wykaz nieruchomości PKP S.A. do miejscowego planu zagospodarowania przestrzennego w rejonie ulicy Topolowej, Cedrowej, Wileńskiej, Węgierskiej, Centralnej oraz linii kolejowej we Wrocławiu

## 10. PODPIS SKŁADAJĄCEGO PISMO (PEŁNOMOCNIKA) I DATA PODPISU

Podpis powinien być czytelny. Podpis i datę podpisu umieszcza się w przypadku składania pisma w postaci papierowej.

Podpis: .....

Data: 25.09.2024

Tadeusz  
Franciszek  
Szulc

Elektronicznie  
podpisany przez  
Tadeusz Franciszek  
Szulc  
Data: 2024.09.25  
13:26:01 +02'00'

Podpisany elektronicznie przez  
Bartosz Mazur  
25.09.2024  
11:15:11 +02'00'

1) Można zaznaczyć więcej niż jedno pole. W ramach jednego pisma można wybrać tylko te akty, w przypadku których pismo będzie wysyłane do tego samego organu wskazanego w pkt 1. W przypadku gdy treść wniosku lub uwagi związana jest z dokumentem powiązany z aktem planowania przestrzennego (np. sporządzanej w toku procedowania aktu, w ramach strategicznej oceny oddziaływania na środowisko, prognozy oddziaływania na środowisko), należy w pkt 3 wybrać rodzaj aktu planowania przestrzennego, którego ten dokument dotyczy, po czym wprowadzić treść wniosku lub uwagi w pkt 7.1 lub 7.2.

2) Nie dotyczy planu zagospodarowania przestrzennego województwa.

3) Nie dotyczy planu zagospodarowania przestrzennego województwa i audytu krajobrazowego.

4) W pkt 4 należy podać adres zamieszkania albo siedziby składającego pismo. W przypadku wypełnienia pkt 5 podaje się adres do korespondencji składającego pismo, jeżeli jest inny niż adres podany w pkt 4. W przypadku wypełnienia pkt 6 podaje się adres zamieszkania albo siedziby pełnomocnika. W przypadku większej liczby składających pismo lub pełnomocników dane kolejnych składających pismo lub pełnomocników dodaje się w formularzu albo zamieszcza na osobnych stronach i dołącza do formularza.

5) Adres skrytki ePUAP lub adres do doręczeń elektronicznych wskazuje się w przypadku wyrażenia zgody na doręczanie korespondencji za pomocą środków komunikacji elektronicznej, z zastrzeżeniem przypadków, w których organ, zgodnie z przepisami ustawy z dnia 18 listopada 2020 r. o doręczeniach elektronicznych (Dz. U. z 2023 r. poz. 285, z późn. zm.), ma obowiązek doręczenia korespondencji na adres do doręczeń elektronicznych.

6) Maksymalna liczba znaków w pkt 7.1 wynosi 1000, natomiast w przypadku pkt 7.2.4 wartość ta odnosi się do pojedynczego wiersza. W przypadku potrzeby dodatkowego uzasadnienia, które wykracza poza wskazany limit znaków, uzasadnienie zamieszcza się na osobnych stronach i dołącza do formularza. W przypadku większej liczby wierszy w pkt 7.2.4 kolejne wiersze dodaje się w formularzu albo zamieszcza na osobnych stronach i dołącza do formularza.

7) W przypadku zaznaczenia pola „nie” (wskazania terenu objętego pismem jako części działki ewidencyjnej lub działek ewidencyjnych) można dodać załącznik z określeniem granic terenu w formie graficznej.

8) Podaje się nazwę lub symbol klasy przeznaczenia terenu zgodnie ze standardami określonymi w przepisach wykonawczych wydanych na podstawie art. 16 ust. 2 ustawy z dnia 27 marca 2003 r. o planowaniu i zagospodarowaniu przestrzennym (Dz. U. z 2023 r. poz. 977, z późn. zm.).

9) W przypadku dołączenia do pisma załączników zawierających dane osobowe, inne niż wymienione w pkt 4, 5 i 6, załączniki te należy zanonimizować, tj. ukryć dane osobowe.

## INFORMACJE DOTYCZĄCE PRZETWARZANIA DANYCH OSOBOWYCH

### Administrator danych

Administratorem Pani/Pana danych osobowych jest Prezydent Wrocławia. Może się Pani/Pan z nim skontaktować w następujący sposób:

- listownie na adres: Prezydent Wrocławia, Urząd Miejski Wrocławia, pl. Nowy Targ 1-8, 50-141 Wrocław,
- przez e-mail: [wpl@um.wroc.pl](mailto:wpl@um.wroc.pl),
- telefonicznie: +48 71 777 73 25, +48 71 777 86 60.

### Cele przetwarzania danych

Będziemy przetwarzać Pani/Pana dane osobowe w celu realizacji sprawy związanej ze złożonym przez Panią/Pana wnioskiem.

### Podstawy prawne przetwarzania

Będziemy przetwarzać Pani/Pana dane osobowe na podstawie:

- ustawy z dnia 27 marca 2003 r. o planowaniu i zagospodarowaniu przestrzennym,
- ustawy z dnia 14 czerwca 1960 r. Kodeks postępowania administracyjnego.

### Okres przechowywania danych

Będziemy przechowywać Pani/Pana dane przez 25 lat od stycznia kolejnego roku po zakończeniu sprawy, której wniosek dotyczy. Następnie zostaną przekazane do Archiwum Państwowego we Wrocławiu, gdzie będą przetwarzane wieczyście.

### Odbiorcy danych

Będziemy przekazywać Pani/Pana dane osobowe podmiotom upoważnionym na podstawie przepisów prawa. Dodatkowe dane mogą być dostępne dla usługodawców wykonujących zadania na zlecenie Administratora w ramach świadczenia usług serwisu, rozwoju i utrzymania systemów informatycznych.

---

## **Prawa związane z przetwarzaniem danych osobowych**

Przysługują Pani/Panu następujące prawa związane z przetwarzaniem danych osobowych:

- prawo dostępu do Pani/Pana danych osobowych,
- prawo żądania sprostowania Pani/Pana danych osobowych,
- prawo żądania ograniczenia przetwarzania Pani/Pana danych osobowych.

Aby skorzystać z powyższych praw, musi Pani/Pan skontaktować się z Administratorem danych (dane kontaktowe powyżej) lub Inspektorem Ochrony Danych (dane kontaktowe poniżej).

### **Inspektor Ochrony Danych**

W Urzędzie wyznaczony został Inspektor Ochrony Danych – Sebastian Sobecki. Jest to osoba, z którą można się kontaktować w sprawach dotyczących przetwarzania Pani/Pana danych osobowych oraz korzystania z przysługujących Pani/Panu praw związanych z przetwarzaniem danych.

Z Inspektorem można kontaktować się w następujący sposób:

- listownie na adres: ul. G. Zapolskiej 4, 50-032 Wrocław
- przez e-mail: [iod@um.wroc.pl](mailto:iod@um.wroc.pl),
- telefonicznie: 71 777 77 24.

### **Prawo wniesienia skargi do organu nadzorczego**

Przysługuje Pani/Panu także prawo wniesienia skargi do organu nadzorczego zajmującego się ochroną danych osobowych, tj. Prezesa Urzędu Ochrony Danych Osobowych, ul. Stawki 2, 00-193 Warszawa.

Powyższą informację otrzymał/a Pani/Pan w związku z obowiązkami określonymi w art. 13 rozporządzenia Parlamentu Europejskiego i Rady (UE) 2016/679 z dnia 27 kwietnia 2016 r. w sprawie ochrony osób fizycznych w związku z przetwarzaniem danych osobowych i w sprawie swobodnego przepływu takich danych oraz uchylenia dyrektywy 95/46/WE (ogólne rozporządzenie o ochronie danych) (Dziennik Urzędowy Unii Europejskiej z dnia 4 maja 2016 r. L 119/1).

Załącznik nr 1. Tabela nr 7.3 - Wykaz nieruchomości PKP S.A. do miejscowego planu zagospodarowania przestrzennego w rejonie ulicy Topolowej, Cedrowej, Wileńskiej, Węgierskiej, Centralnej oraz linii kolejowej we Wrocławiu

| Lp. | 7.3.1.<br>Nazwa planu<br>ogólnego gminy<br>lub miejscowego<br>planu<br>zagospodarowani<br>a przestrzennego   | 7.3.2.<br>Identyfikator działki<br>lub działek<br>ewidencyjnych | 7.3.3.<br>Czy teren<br>objęty pismem<br>obejmuje<br>całość działki<br>lub działek<br>ewidencyjnych? | 7.3.4.<br>Nazwa lub nazwy klasy<br>przeznaczenia terenu (albo<br>symbol lub symbole klasy<br>przeznaczenia terenu) <sup>1)</sup> | 7.3.5.<br>Maksymalny<br>udział<br>powierzchni<br>zabudowy [%] | 7.3.6.<br>Maksymalna<br>wysokość<br>zabudowy [m] | 7.3.7.<br>Minimalny<br>udział<br>powierzchni<br>biologicznie<br>czynnej [%] | 7.3.8<br>Obręb – nazwa | 7.3.9<br>Arkusze<br>mapy | 7.3.10<br>Numer<br>działki |
|-----|--|---|---|--|---|--|---|------------------------|--------------------------|----------------------------|
| 1   | Miejscowy plan zagospodarowani a przestrzennego w rejonie ulicy Topolowej, Cedrowej, Wileńskiej, Węgierskiej, Centralnej oraz linii kolejowej we Wrocławiu | 026401_1.0012.AR_6.13/2   | <input checked="" type="checkbox"/> tak<br><input type="checkbox"/> nie                             | Teren zabudowy mieszkaniowej, teren usług  | 75%   | 16m  | 20%   | Brochów                | 6                        | 13/2                       |
| 2   | Miejscowy plan zagospodarowani a przestrzennego w rejonie ulicy Topolowej, Cedrowej, Wileńskiej, Węgierskiej, Centralnej oraz linii kolejowej we Wrocławiu | 026401_1.0012.AR_5.13/4   | <input checked="" type="checkbox"/> tak<br><input type="checkbox"/> nie                             | Teren zabudowy mieszkaniowej wielorodzinnej, teren usług   | -   | -  | -   | Brochów                | 5                        | 13/4                       |
| 3   | Miejscowy plan zagospodarowani a przestrzennego w rejonie ulicy Topolowej, Cedrowej, Wileńskiej, Węgierskiej, Centralnej oraz linii kolejowej we Wrocławiu | 026401_1.0012.AR_5.14/2   | <input checked="" type="checkbox"/> tak<br><input type="checkbox"/> nie                             | Teren zabudowy mieszkaniowej wielorodzinnej, teren usług   | -   | -  | -   | Brochów                | 5                        | 14/2                       |

| Lp. | 7.3.1.<br>Nazwa planu<br>ogólnego gminy<br>lub miejscowego<br>planu<br>zagospodarowani<br>a przestrzennego   | 7.3.2.<br>Identyfikator działki<br>lub działek<br>ewidencyjnych | 7.3.3.<br>Czy teren<br>objęty pismem<br>obejmuje<br>całość działki<br>lub działek<br>ewidencyjnych <sup>1)</sup> | 7.3.4.<br>Nazwa lub nazwy klasy<br>przeznaczenia terenu (albo<br>symbol lub symbole klasy<br>przeznaczenia terenu) <sup>1)</sup> | 7.3.5.<br>Maksymalny<br>udział<br>powierzchni<br>zabudowy [%] | 7.3.6.<br>Maksymalna<br>wysokość<br>zabudowy [m] | 7.3.7.<br>Minimalny<br>udział<br>powierzchni<br>biologicznie<br>czynnej [%] | 7.3.8<br>Obręb – nazwa | 7.3.9<br>Arkusz<br>mapy | 7.3.10<br>Numer<br>działki |
|-----|--|---|--|--|---|--|---|------------------------|-------------------------|----------------------------|
| 4   | Miejscowy plan<br>zagospodarowani<br>a przestrzennego<br>w rejonie ulicy<br>Topolowej,<br>Cedrowej,<br>Wileńskiej,<br>Węgierskiej,<br>Centralnej oraz<br>linii kolejowej we<br>Wrocławiu | 026401_1.0012.AR_<br>5.14/5                                     | <input checked="" type="checkbox"/> tak<br><input type="checkbox"/> nie  | Teren zabudowy<br>mieszkaniowej wielorodzinnej,<br>teren usług   | -   | -  | -   | Brochów                | 5                       | 14/5                       |
| 5   |  |   | <input type="checkbox"/> tak<br><input type="checkbox"/> nie   |  | -   | -  | -   |                        |                         |                            |
| 6   |  |   | <input type="checkbox"/> tak<br><input type="checkbox"/> nie   |  | -   | -  | -   |                        |                         |                            |
| 7   |  |   | <input type="checkbox"/> tak<br><input type="checkbox"/> nie   |  | -   | -  | -   |                        |                         |                            |
| 8   |  |   | <input type="checkbox"/> tak<br><input type="checkbox"/> nie   |  | -   | -  | -   |                        |                         |                            |

<sup>1)</sup> Podaje się nazwę lub symbol klasy przeznaczenia terenu zgodnie ze standardami określonymi w przepisach wykonawczych wydanych na podstawie art. 16 ust. 2 ustawy z dnia 27 marca 2003 r. o planowaniu i zagospodarowaniu przestrzennym (Dz. U. z 2023 r. poz. 977, z późn. zm.).

Polskie Koleje Państwowe S.A.  
02-305 Warszawa  
Warszawa  
Jerozolimskie 142A

Warszawa, 2024-09-26

URZĄD MIEJSKI WROCŁAWIA  
50-030 WROCŁAW (WROCŁAW-STARE  
MIASTO)  
WROCŁAW (WROCŁAW-STARE MIASTO)  
ŚWIDNICKA 53

WNIOSEK

Pismo

Pismo przesłano z ePUAP

Załączniki:

1. [MPZP w rejonie ulic Topolowej Cedrowej Wileńskiej Węgierskiej Centralnej\\_epp.pdf](#)

Dokument nie zawiera podpisu

**Podpis elektroniczny**

## UPP - Urzędowe Poświadczenie Przedłożenia

Identyfikator Poświadczenia: ePUAP-UPP142468276

### Adresat dokumentu, którego dotyczy poświadczenie

Nazwa adresata dokumentu: URZĄD MIEJSKI WROCŁAWIA

Identyfikator adresata: umwroclaw

Rodzaj identyfikatora adresata: ePUAP-ID

### Nadawca dokumentu, którego dotyczy poświadczenie

Nazwa nadawcy: POLSKIE KOLEJE PAŃSTWOWE SPÓŁKA AKCYJNA

Identyfikator nadawcy: PKPSA\_Centrala

Rodzaj identyfikatora nadawcy: ePUAP-ID

### Dane poświadczenia

Data doręczenia: 2024-09-26T10:26:28.606

Data wytworzenia poświadczenia: 2024-09-26T10:26:28.606

Identyfikator dokumentu, którego dotyczy poświadczenie: DOK201339792

### Dane uzupełniające (opcjonalne)

Rodzaj informacji uzupełniającej: Źródło

Wartość informacji uzupełniającej: Poświadczenie wystawione przez platformę ePUAP

Rodzaj informacji uzupełniającej: Identyfikator ePUAP dokumentu

Wartość informacji uzupełniającej: 201339792

Rodzaj informacji uzupełniającej: Informacja

Wartość informacji uzupełniającej: Zgodnie z art. 39<sup>1</sup> par. 1 k.p.a., w związku z art. 158 ust. 1 ustawy o doręczeniach elektronicznych, pisma powiązane z przedłożonym dokumentem będą przesyłane za pomocą środków komunikacji elektronicznej.

Rodzaj informacji uzupełniającej: Pouczenie

Wartość informacji uzupełniającej: Zgodnie z art. 39<sup>1</sup> par. 1d k.p.a., w związku z art. 158 ust. 1 ustawy o doręczeniach elektronicznych, istnieje możliwość rezygnacji z doręczania pism za pomocą środków komunikacji elektronicznej.

### Dane dotyczące podpisu

Poświadczenie zostało podpisane - aby je zweryfikować należy użyć oprogramowania do weryfikacji podpisu

Lista podpisanych elementów (referencji):

referencja ID-64abf80939dc9347c3425d064daea30b :

referencja ID-0102ceac0bfbd5dc4adf137604a7c22f : dokument.xml

referencja : #xades-id-b0ce8e5344d0ee7c5ab7cf7fb89965a8

Podpis elektroniczny zweryfikowany

w dniu .....26.09.24.....

Wynik weryfikacji:

ważny

nieważny

brak możliwości weryfikacji

Stup

Instytut Rozwoju Terytorialnego  
50-527 Wrocław  
J.Wł. Dawida 1A

Wrocław, 2024-10-07

ZPP.5310.452.2024



A. Smdul'ska  
WNIOSEK

Korespondencja wysłana z systemu EZD PUW

wg rozdzielnika:

w załączeniu przekazuję wnioski Zarządu Województwa Dolnośląskiego do projektu miejscowego planu zagospodarowania przestrzennego w rejonie ulic Topolowej, Cedrowej, Wileńskiej, Węgierskiej, Centralnej oraz linii kolejowej we Wrocławiu.

Odpowiedź na pismo: WPL-DPP1.6721.7.2024 z dnia 12.09.2024 r..

Rozdzielnik:

- Prezydent Wrocławia

z poważaniem

ANNA SZCZYGLEWSKA  
zastępca kierownika  
Zespół wdrażania polityki przestrzennej  
Instytut Rozwoju Terytorialnego  
anna.szczyglewska@irt.wroc.pl  
tel.: 71 374 95 19

osoba do kontaktu:

Weronika Kumorek-Kazimierska / tel. 71 374 95 32/ weronika.kumorek@irt.wroc.pl

Załączniki:

1. Wrocław 5310 452 2024 WNIOSKI wkk.pdf
2. Wrocław 5310 452 2024 V 58 24 wkk AW.pdf

Dokument został podpisany, aby go zweryfikować należy użyć  
oprogramowania do weryfikacji podpisu

Data złożenia podpisu: 2024-10-07T08:36:42.104Z

**Podpis elektroniczny**

## Pismo dotyczące aktu planowania przestrzennego

### 1. ORGAN, DO KTÓREGO JEST SKŁADANE PISMO

Nazwa: Prezydent Wrocławia

### 2. RODZAJ PISMA<sup>1)</sup>

- 2.1. wniosek do projektu aktu  2.2. uwaga do konsultowanego projektu aktu<sup>2)</sup>  
 2.3. wniosek o zmianę aktu<sup>3)</sup>  2.4. wniosek o sporządzenie aktu<sup>3)</sup>

### 3. RODZAJ AKTU PLANOWANIA PRZESTRZENNEGO<sup>1)</sup>

- 3.1. plan ogólny gminy  
 3.2. miejscowy plan zagospodarowania przestrzennego, w tym zintegrowany plan inwestycyjny lub miejscowy plan rewitalizacji  
 3.3. uchwała ustalająca zasady i warunki sytuowania obiektów małej architektury, tablic reklamowych i urządzeń reklamowych oraz ogrodzeń, ich gabaryty, standardy jakościowe oraz rodzaje materiałów budowlanych, z jakich mogą być wykonane  
 3.4. audyt krajobrazowy  
 3.5. plan zagospodarowania przestrzennego województwa

### 4. DANE SKŁADAJĄCEGO PISMO<sup>4)</sup>

Imię i nazwisko lub nazwa: ZARZĄD WOJEWÓDZTWA DOLNOŚLĄSKIEGO  
Kraj: POLSKA Województwo: DOLNOŚLĄSKIE  
Powiat: WROCŁAW Gmina: WROCŁAW  
Ulica: WYBRZEŻE J. SŁOWACKIEGO Nr domu: 12-14 Nr lokalu:  
Miejscowość: WROCŁAW Kod pocztowy: 50-411  
E-mail (w przypadku gdy składający pismo posiada adres e-mail): weronika.kumorek@irt.wroc.pl  
Nr tel. (nieobowiązkowo): 71 374 95 32  
Adres skrytki ePUAP lub adres do doręczeń elektronicznych<sup>5)</sup>: /irt/SkrytkaESP

4.1. Czy składający pismo jest właścicielem lub użytkownikiem wieczystym nieruchomości objętej wnioskiem lub uwagą?

- tak  nie

### 5. ADRES DO KORESPONDENCJI SKŁADAJĄCEGO PISMO<sup>4)</sup>

(Nieobowiązkowo)

Kraj: Województwo:  
Powiat: Gmina:  
Ulica: Nr domu: Nr lokalu:  
Miejscowość: Kod pocztowy:

### 6. DANE PEŁNOMOCNIKA<sup>4)</sup>

(Nieobowiązkowo)

- pełnomocnik  pełnomocnik do doręczeń

Imię i nazwisko:  
Kraj: Województwo:  
Powiat: Gmina:  
Ulica: Nr domu: Nr lokalu:  
Miejscowość: Kod pocztowy:  
E-mail (w przypadku gdy pełnomocnik posiada adres e-mail):  
Nr tel. (nieobowiązkowo):  
Adres skrytki ePUAP lub adres do doręczeń elektronicznych<sup>5)</sup>:

## 7. TREŚĆ PISMA

### 7.1. Treść<sup>6)</sup>

Wnioski do projektu miejscowego planu zagospodarowania przestrzennego w rejonie ulic Topolowej, Cedrowej, Wileńskiej, Węgierskiej, Centralnej oraz linii kolejowej we Wrocławiu  
Na podstawie art. 14 ust. 1 pkt 7 i art. 41 ust. 1 ustawy z dnia 5 czerwca 1998 r. o samorządzie województwa (Dz.U. z 2024 r. poz. 566), w związku z art. 17 pkt 2, art. 17 pkt 6 lit. b oraz art. 39 ust. 5 ustawy z dnia 27 marca 2003 r. o planowaniu i zagospodarowaniu przestrzennym (Dz.U. z 2024 r. poz. 1130) oraz w związku z Uchwałą Nr 8220/VI/24 Zarządu Województwa Dolnośląskiego z dnia 20 lutego

### 7.2. (Nieobowiązkowo). W przypadku wypełnienia, należy uzupełnić każdą z kolumn tabeli.

Szczegółowe informacje dotyczące treści pisma w odniesieniu do działek ewidencyjnych:

| Lp. | 7.2.1. Nazwa aktu planowania przestrzennego | 7.2.2. Identyfikator działki lub działek ewidencyjnych | 7.2.3. Czy teren objęty pismem obejmuje całość działki lub działek ewidencyjnych <sup>7)</sup> | 7.2.4. Treść <sup>6)</sup> |
|-----|---|--|--|----------------------------|
| 1   | .....                                       | .....  | <input type="checkbox"/> tak<br><input type="checkbox"/> nie                                   | .....<br>.....<br>.....    |

### 7.3. (Nieobowiązkowo). W przypadku wypełnienia, należy uzupełnić każdą z kolumn tabeli.

Szczegółowe informacje dotyczące działek ewidencyjnych oraz niektórych parametrów – w przypadku zaznaczenia w pkt 2: wniosku do projektu aktu (pkt 2.1), uwagi do konsultowanego projektu aktu (pkt 2.2) lub wniosku o zmianę aktu (pkt 2.3) oraz w pkt 3: planu ogólnego gminy (pkt 3.1) lub miejscowego planu zagospodarowania przestrzennego, w tym zintegrowanego planu inwestycyjnego lub miejscowego planu rewitalizacji (pkt 3.2):

| Lp. | 7.3.1. Nazwa planu ogólnego gminy lub miejscowego planu zagospodarowania przestrzennego | 7.3.2. Identyfikator działki lub działek ewidencyjnych | 7.3.3. Czy teren objęty pismem obejmuje całość działki lub działek ewidencyjnych <sup>7)</sup> | 7.3.4. Nazwa lub nazwy klasy przeznaczenia terenu (albo symbol lub symbole klasy przeznaczenia terenu) <sup>8)</sup> | 7.3.5. Maksymalny udział powierzchni zabudowy [%] | 7.3.6. Maksymalna wysokość zabudowy [m] | 7.3.7. Minimalny udział powierzchni biologicznie czynnej [%] |
|-----|---|--|--|--|---|---|--|
| 1   | .....   | .....  | <input type="checkbox"/> tak<br><input type="checkbox"/> nie                                   | .....  | .....   | .....                                   | .....  |

## 8. OŚWIADCZENIE W SPRAWIE KORESPONDENCJI ELEKTRONICZNEJ

Wyrażam zgodę       Nie wyrażam zgody

na doręczanie korespondencji w niniejszej sprawie za pomocą środków komunikacji elektronicznej w rozumieniu art. 2 pkt 5 ustawy z dnia 18 lipca 2002 r. o świadczeniu usług drogą elektroniczną (Dz. U. z 2020 r. poz. 344).

## 9. ZAŁĄCZNIKI

- Pełnomocnictwo do reprezentowania składającego pismo lub pełnomocnictwo do doręczeń (zgodnie z ustawą z dnia 16 listopada 2006 r. o opłacie skarbowej (Dz. U. z 2023 r. poz. 2111)) – jeżeli składający pismo działa przez pełnomocnika.
- Potwierdzenie uiszczenia opłaty skarbowej od pełnomocnictwa – jeżeli obowiązek uiszczenia takiej opłaty wynika z ustawy z dnia 16 listopada 2006 r. o opłacie skarbowej.
- (Nieobowiązkowo). Określenie granic terenu w formie graficznej w przypadku wskazania terenu objętego pismem jako części działki ewidencyjnej lub działek ewidencyjnych.
- (Nieobowiązkowo). Inne załączniki – w przypadku zaznaczenia pola należy podać nazwy załączników.<sup>9)</sup>

Wnioski do projektu miejscowego planu zagospodarowania przestrzennego Miasta Wrocław - Pismo Zarządu Województwa Dolnośląskiego nr IRT.ZPP.5310.452.2024 z dnia 04.10.2024 r.

## 10. PODPIS SKŁADAJĄCEGO PISMO (PEŁNOMOCNIKA) I DATA PODPISU

Podpis powinien być czytelny. Podpis i datę podpisu umieszcza się w przypadku składania pisma w postaci papierowej.

Elektronicznie podpisany przez  
Agnieszka Wałęga  
Podpis: ..... Agnieszka Wałęga ..... Data: 2024.10.04 14:08:20 +02'00' ..... 04.10.2024 r. ....

- <sup>1)</sup> Można zaznaczyć więcej niż jedno pole. W ramach jednego pisma można wybrać tylko te akty, w przypadku których pismo będzie wysyłane do tego samego organu wskazanego w pkt 1. W przypadku gdy treść wniosku lub uwagi związana jest z dokumentem powiązany z aktem planowania przestrzennego (np. sporządzanej w toku procedowania aktu, w ramach strategicznej oceny oddziaływania na środowisko, prognozy oddziaływania na środowisko), należy w pkt 3 wybrać rodzaj aktu planowania przestrzennego, którego ten dokument dotyczy, po czym wprowadzić treść wniosku lub uwagi w pkt 7.1 lub 7.2.
- <sup>2)</sup> Nie dotyczy planu zagospodarowania przestrzennego województwa.
- <sup>3)</sup> Nie dotyczy planu zagospodarowania przestrzennego województwa i audytu krajobrazowego.
- <sup>4)</sup> W pkt 4 należy podać adres zamieszkania albo siedziby składającego pismo. W przypadku wypełnienia pkt 5 podaje się adres do korespondencji składającego pismo, jeżeli jest inny niż adres podany w pkt 4. W przypadku wypełnienia pkt 6 podaje się adres zamieszkania albo siedziby pełnomocnika. W przypadku większej liczby składających pismo lub pełnomocników dane kolejnych składających pismo lub pełnomocników dodaje się w formularzu albo zamieszcza na osobnych stronach i dołącza do formularza.
- <sup>5)</sup> Adres skrytki ePUAP lub adres do doręczeń elektronicznych wskazuje się w przypadku wyrażenia zgody na doręczanie korespondencji za pomocą środków komunikacji elektronicznej, z zastrzeżeniem przypadków, w których organ, zgodnie z przepisami ustawy z dnia 18 listopada 2020 r. o doręczeniach elektronicznych (Dz. U. z 2023 r. poz. 285, z późn. zm.), ma obowiązek doręczenia korespondencji na adres do doręczeń elektronicznych.
- <sup>6)</sup> Maksymalna liczba znaków w pkt 7.1 wynosi 1000, natomiast w przypadku pkt 7.2.4 wartość ta odnosi się do pojedynczego wiersza. W przypadku potrzeby dodatkowego uzasadnienia, które wykracza poza wskazany limit znaków, uzasadnienie zamieszcza się na osobnych stronach i dołącza do formularza. W przypadku większej liczby wierszy w pkt 7.2.4 kolejne wiersze dodaje się w formularzu albo zamieszcza na osobnych stronach i dołącza do formularza.
- <sup>7)</sup> W przypadku zaznaczenia pola „nie” (wskazania terenu objętego pismem jako części działki ewidencyjnej lub działek ewidencyjnych) można dodać załącznik z określeniem granic terenu w formie graficznej.
- <sup>8)</sup> Podaje się nazwę lub symbol klasy przeznaczenia terenu zgodnie ze standardami określonymi w przepisach wykonawczych wydanych na podstawie art. 16 ust. 2 ustawy z dnia 27 marca 2003 r. o planowaniu i zagospodarowaniu przestrzennym (Dz. U. z 2023 r. poz. 977, z późn. zm.).
- <sup>9)</sup> W przypadku dołączenia do pisma załączników zawierających dane osobowe, inne niż wymienione w pkt 4, 5 i 6, załączniki te należy zanonimizować, tj. ukryć dane osobowe.

**ZARZĄD  
WOJEWÓDZTWA DOLNOŚLĄSKIEGO**

WYBRZEŻE J. SŁOWACKIEGO 12-14, 50-411 WROCŁAW

IRT.ZPP.5310.452.2024

Wrocław, 04.10.2024 r.

Dotyczy: **pisma Prezydenta Wrocławia,**  
**Nr: WPL-DPP1.6721.7.2024 z dnia 12.09.2024 r.,**  
**data wpływu do UMWD: 16.09.2024 r.,**  
**data wpływu do IRT: 23.09.2024 r.**

**Prezydent Wrocławia**  
**ul. Świdnicka 53**  
**50-030 Wrocław**

**Wnioski do projektu miejscowego planu zagospodarowania przestrzennego w rejonie ulic Topolowej, Cedrowej, Wileńskiej, Węgierskiej, Centralnej oraz linii kolejowej we Wrocławiu**

Na podstawie art. 14 ust. 1 pkt 7 i art. 41 ust. 1 ustawy z dnia 5 czerwca 1998 r. o samorządzie województwa (Dz.U. z 2024 r. poz. 566), w związku z art. 17 pkt 2, art. 17 pkt 6 lit. b oraz art. 39 ust. 5 ustawy z dnia 27 marca 2003 r. o planowaniu i zagospodarowaniu przestrzennym (Dz.U. z 2024 r. poz. 1130) oraz w związku z Uchwałą Nr 8220/VI/24 Zarządu Województwa Dolnośląskiego z dnia 20 lutego 2024 r. w sprawie udzielenia upoważnienia dla Pani Agnieszki Wałęgi, Zastępcy Dyrektora Instytutu Rozwoju Terytorialnego, do działania w imieniu Zarządu Województwa Dolnośląskiego, Zarząd Województwa Dolnośląskiego wnioskuje o uwzględnienie zapisów zawartych w Planie zagospodarowania przestrzennego województwa dolnośląskiego, przyjętym Uchwałą nr XIX/482/20 Sejmiku Województwa Dolnośląskiego z dnia 16 czerwca 2020 r. i opublikowanym w Dz. Urz. Woj. Doln. z dnia 30 czerwca 2020 r. poz. 4036.

Na terenie objętym ww. projektem, w obowiązującym Planie zagospodarowania przestrzennego województwa dolnośląskiego, przyjętym Uchwałą nr XIX/482/20 Sejmiku Województwa Dolnośląskiego z dnia 16 czerwca 2020 r. i opublikowanym w Dz. Urz. Woj. Doln. z dnia 30 czerwca 2020 r. poz. 4036 ujęte są zadania:

- *K174 - I. Wrocław: Rozbudowa i modernizacja sieci kanalizacyjnej na terenie m. Wrocławia;*
- *K141 - Kompleksowy projekt adaptacji lasów i leśnictwa do zmian klimatu – mała retencja oraz przeciwdziałanie erozji wodnej na terenach nizinnych;*
- *K142 - Kompleksowy projekt adaptacji lasów i leśnictwa do zmian klimatu – mała retencja oraz przeciwdziałanie erozji wodnej na terenach górskich;*
- *K143 - Kompleksowy projekt adaptacji lasów i leśnictwa do zmian klimatu – zapobieganie, przeciwdziałanie oraz ograniczanie skutków zagrożeń związanych z pożarami lasów.*

W sąsiedztwie ww. terenu w obowiązującym Planie zagospodarowania przestrzennego województwa dolnośląskiego, przyjętym Uchwałą nr XIX/482/20 Sejmiku Województwa Dolnośląskiego z dnia 16 czerwca 2020 r. i opublikowanym w Dz. Urz. Woj. Doln. z dnia 30 czerwca 2020 r. poz. 4036 ujęte są zadania:

- *K23 - Prace na linii kolejowej C-E 59 na odcinku Wrocław Brochów / Grabiszyn - Głogów - Zielona Góra - Rzepin - Szczecin Podjuchy - na terenie województwa dolnośląskiego;*
- *K24 - Prace na linii kolejowej C-E 59 na odcinku Wrocław - Kamieniec Żąbkowicki;*
- *K36 - Zagospodarowanie wód opadowych i roztopowych w obrębie zlewni rzeki Brochówki.*

Jednocześnie Zarząd Województwa Dolnośląskiego informuje, że w Planie zagospodarowania przestrzennego województwa dolnośląskiego, na terenie objętym ww. projektem, ujęte zostały następujące postulowane inwestycje:

- *Inwestycje liniowe towarzyszące zagospodarowaniu złóż gazu ziemnego,*

## **Ustalenia zawarte w Planie zagospodarowania przestrzennego województwa dolnośląskiego dla gminy Wrocław:**

### **Cel 2.**

**Racjonalny i zrównoważony sposób wykorzystania zasobów środowiska przyrodniczego, kulturowego i krajobrazu**

#### **Kierunek 2.1.**

**Stworzenie spójnego regionalnego systemu ochrony przyrody, funkcjonującego w ramach struktur krajowych i europejskich.**

Uwzględnienie przebiegu i funkcji korytarzy ekologicznych o znaczeniu ponadlokalnym w lokalnych dokumentach planistycznych oraz działaniach należących do kompetencji gminy. Wyznaczone na rysunkach Planu nr 2 i 3 korytarze ekologiczne mają przebieg orientacyjny - szczegółowy przebieg i szczegółowe zasady zagospodarowania korytarzy ekologicznych należy wyznaczać w lokalnych opracowaniach planistycznych w oparciu o aktualne opracowania ekofizjograficzne i inwentaryzacje przyrodnicze, z uwzględnieniem lokalnych uwarunkowań przestrzennych.

Zwiększanie lesistości lądowych korytarzy ekologicznych w celu odzyskania ich drożności (docelowa odległość między płatami lasów, zadrzewień lub zakrzaczeń nie powinna przekraczać kilkuset metrów do 1 km i nie powinna być przecięta innymi barierami dla zwierząt); nie należy zalesiać cennych przyrodniczo obszarów otwartych, takich jak turzycowiska, bogate zespoły łąkowe, obszary podmokłe oraz osi i ciągów widokowych.

### **Cel 3.**

**Zapewnienie bezpieczeństwa mieszkańcom przez struktury przestrzenne odporne na zmiany klimatu, zagrożenia naturalne i pochodzące z działalności człowieka.**

#### **Kierunek 3.1.**

**Zapewnienie warunków dla rozwoju infrastruktury energetycznej oraz racjonalnego rozwoju energetyki opartej na odnawialnych źródłach energii przy wykorzystaniu naturalnych uwarunkowań regionu.**

Określenie warunków i wskaźników lokalizacji urządzeń wytwarzających energię z odnawialnych źródeł energii na dachach i zadaszeniach obiektów przy określaniu wytycznych dla terenów przeznaczanych pod zabudowę usługową i produkcyjną, w szczególności wyznaczanych na obszarach optymalnej lokalizacji nowych inwestycji. Zaleca się wskazanie kompleksów zabudowy usługowej lub produkcyjnej o łącznej powierzchni przekraczającej 10 ha, a w szczególności zlokalizowanych na obszarach optymalnej lokalizacji nowych inwestycji, jako obszarów, na których na dachach i zadaszeniach obiektów mogą zostać rozmieszczone urządzenia wytwarzające energię z odnawialnych źródeł energii o mocy przekraczającej 100 kW, a także ich strefy ochronne związane z ograniczeniami w zabudowie oraz zagospodarowaniu i użytkowaniu terenu.

#### **Kierunek 3.2.**

**Zapewnienie warunków dla wyposażenia terenów zurbanizowanych w urządzenia i systemy umożliwiające dostarczenie wody i odbiór ścieków oraz zagospodarowanie odpadów.**

Uwzględnienie inwestycji celu publicznego o znaczeniu ponadlokalnym, wskazanych w aneksie nr 1 w pozycjach od K174 do K301 oraz od W33 do W119 i na rysunku Planu nr 9, ustalonych w następujących dokumentach:

- 1) Wojewódzkim Planie Gospodarki Odpadami dla Województwa Dolnośląskiego na lata 2016-2022, (do czasu aktualizacji dokumentu zgodnie ze zmianami wprowadzonymi ustawą z dnia 4 lipca 2019 r. o zmianie ustawy o odpadach oraz niektórych innych ustaw (Dz.U. z dnia 29 lipca 2019 r. poz. 1403),
- 2) Planie gospodarki odpadami dla województwa wielkopolskiego na lata 2016-2022 wraz z planem inwestycyjnym, (do czasu aktualizacji dokumentu zgodnie ze zmianami wprowadzonymi ustawą z dnia 4 lipca 2019 r. o zmianie ustawy o odpadach oraz niektórych innych ustaw (Dz.U. z dnia 29 lipca 2019 r. poz. 1403),
- 3) Aktualizacji Krajowego Programu Oczyszczania Ścieków Komunalnych 2017.

#### **Kierunek 3.4.**

**Zmniejszenie uciążliwości przewozu towarów masowych.**

Uwzględnienie inwestycji wskazanych w aneksie nr 1 na poz. K31, K32, K45, K138, K139, K140 i na rysunku Planu nr 9, ustalonych w następujących dokumentach:

- 1) Kontrakt Terytorialny dla Województwa Dolnośląskiego,
- 2) Program Operacyjny Infrastruktura i Środowisko 2014-2020,

- 3) Program zarządzania ryzykiem powodziowym dla obszaru dorzecza Odry,
- 4) Plan gospodarowania wodami na obszarze dorzecza Odry.
- 5) Założenia do planów rozwoju śródlądowych dróg wodnych w Polsce na lata 2016–2020 z perspektywą do roku 2030.

#### **Kierunek 3.5.**

##### **Ograniczanie negatywnych skutków ekstremalnych zjawisk naturalnych – powodzi i suszy.**

Uwzględnienie inwestycji celu publicznego o znaczeniu ponadlokalnym ustalonych w dokumentach krajowych, wskazanych w pozycjach od K31 do K143 w aneksie nr 1 i na rysunku Planu nr 9, w tym m.in:

- 1) zabezpieczenie lokalizacji suchych zbiorników przeciwpowodziowych w Kotlinie Kłodzkiej, Kamieniec Żąbkowski (Kamieniec Żąbkowski), Nagodzice (Międzyzlesie), Goszów (Stronie Śląskie), Pawłowice (Kamieniec Żąbkowski);
- 2) zabezpieczenie lokalizacji 5 suchych zbiorników retencyjnych w Kotlinie Jeleniogórskiej: Kamienica (Stara Kamienica), Karpniki, Kostrzyca (Mysłakowice), Sędziszów, Stara Białka (Kamienna Góra);
- 3) zabezpieczenie lokalizacji suchych zbiorników przeciwpowodziowych: Świecie (Leśna), Jurków (Leśna), Pawłowice (Żąbkowice Śląskie);

#### **Cel 4.**

##### **Dobra dostępność transportowa i sprawne systemy infrastruktury transportowej.**

#### **Kierunek 4.1.**

##### **Zwiększenie dostępności zewnętrznej w ramach sieci TEN-T.**

Uwzględnienie inwestycji wskazanych w aneksie nr 1 na poz. K1-K29, K163, K166, K170-K173, K302-K304, K312, KW2-KW11 i na rysunku Planu nr 9, ustalonych w następujących dokumentach:

- 1) Kontrakt Terytorialny dla Województwa Dolnośląskiego,
- 2) Program Operacyjny Infrastruktura i Środowisko 2014-2020,
- 3) Program Budowy Dróg Krajowych na lata 2014-2023 (z perspektywą do 2025 r.),
- 4) Krajowy Program Kolejowy do 2023 r.
- 5) Master Plan dla Transportu Kolejowego w Polsce do 2030 r.
- 6) Koncepcja przygotowania i realizacji inwestycji Port Solidarność – Centralny Port Komunikacyjny dla Rzeczypospolitej Polskiej,
- 7) Program Inwestycji Dworcowych na lata 2016 – 2023.

#### **Kierunek E.4.1.**

##### **Zwiększenie sprawności systemu komunikacyjnego i transportu zbiorowego we WrOF**

#### **Działanie 4.1.2.**

##### **Działania z zakresu zwiększenia udziału ruchu rowerowego w transporcie WrOF**

Uwzględnienie głównych tras rowerowych, wyznaczonych w Koncepcji sieci głównych tras rowerowych województwa dolnośląskiego.

Wyznaczenie elementów systemu bike & ride przy stacjach i przystankach kolejowych oraz pętlach tramwajowych a także dworcach autobusowych.

Wyznaczenie tras rowerowych umożliwiających bezpośredni dojazd rowerem z punktów centralnych miejscowości położonych w promieniu do 7 km do zintegrowanych węzłów przesiadkowych.

Uwzględnienie i uzupełnienie tras rowerowych przewidzianych w ramach Strategii Zintegrowanych Inwestycji Terytorialnych Wrocławskiego Obszaru Funkcjonalnego (ZIT WrOF), które łączą Wrocław z gminami ościennymi.

Zachowanie rezerwy terenowej na prowadzenie tras rowerowych po zlikwidowanych liniach kolejowych i dowiązanie ich do układu drogowego.

Planowanie i realizacja pozostałych tras rowerowych wzdłuż dróg gminnych pozwalających na powiązanie jednostek osadniczych bezpośrednio z celami codziennych dojazdów do szkoły, pracy i usług lub przystanków i węzłów transportu zbiorowego, mogących stanowić jeden z etapów tych podróży (z zachowaniem odpowiednich rozwiązań zapewniających bezpieczeństwo, adekwatnych, w szczególności do natężenia ruchu na poszczególnych odcinkach tych dróg).

#### **Kierunek E.4.2.**

##### **Zapewnienie wysokiej jakości życia i inwestowania, przy zachowaniu wysokich wartości i cech krajobrazu kulturowego WrOF**

#### **Działanie 4.2.1.**

##### **Działania z zakresu podniesienia jakości zamieszkania.**

Ograniczenie przeznaczania pod zabudowę podlegającą ochronie przed hałasem terenów narażonych na ponadnormatywne oddziaływanie infrastruktury transportowej. Poza terenami miast pod zabudowę podlegającą ochronie przed hałasem, zaleca się przeznaczanie terenów położonych w odległościach co najmniej:

- 1) 100 m od linii kolejowych zaliczanych do sieci TEN-T

- 2) 100 m od autostrad, dróg ekspresowych oraz głównych ruchu przyspieszonego,
- 3) 50 m od dróg głównych.

Separowanie terenów zabudowy podlegającej ochronie przed hałasem od obiektów i terenów zabudowy produkcyjnej i usługowej poprzez ustalenie minimalnych odległości między terenami zabudowy podlegającej ochronie przed hałasem a dużymi zwartymi kompleksami terenów zabudowy produkcyjnej, usługowej lub produkcyjno-usługowej. Poza terenami miast zaleca się aby zachowywać parametr odległości co najmniej 150 m między terenami zabudowy podlegającej ochronie przed hałasem a zwartymi kompleksami zabudowy produkcyjnej, usługowej lub produkcyjno-usługowej o powierzchni przekraczającej 10,0ha.

Określenie minimalnych odległości pomiędzy terenami zabudowy podlegającej ochronie przed hałasem a najbliższymi terenami zabudowy związanej z potencjalną emisją fetoru. Zaleca się zachowanie odległości terenów zabudowy podlegającej ochronie przed hałasem co najmniej:

- 1) 400 m od najbliższych terenów zabudowy związanej z wielkotowarową produkcją zwierzęcą, stanowiącą przedsięwzięcie mogące zawsze znacząco oddziaływać na środowisko (powyżej 210 DJP),
- 2) 300 m od najbliższych terenów istniejącej lub projektowanej zabudowy związanej z wielkotowarową produkcją zwierzęcą, stanowiącą przedsięwzięcie mogące potencjalnie znacząco oddziaływać na środowisko (od 60 do 210 DJP),
- 3) 300 m od najbliższych terenów zabudowy istniejącej lub projektowanej związanej z przetwarzaniem i składowaniem odpadów.

#### **Działanie 4.2.2.**

##### **Działania z zakresu zachowania wysokich wartości i cech krajobrazu kulturowego WroF.**

Wskazywanie obiektów, zespołów i obszarów zabytkowych do objęcia ochroną konserwatorską (wpis do rejestru zabytków lub ujęcie w ewidencji zabytków), w tym dóbr kultury współczesnej.

Wprowadzanie wytycznych w zakresie zasad ochrony i zagospodarowania dóbr kultury współczesnej.

#### **Kierunek E.4.3.**

##### **Skuteczna ochrona walorów przyrodniczo-krajobrazowych i racjonalne wykorzystanie zasobów**

##### **Działanie 4.3.1.**

##### **Działania z zakresu zapewnienia odpowiedniej jakości i spójności terenów cennych przyrodniczo i krajobrazowo.**

Uwzględnienie i zachowanie ciągłości wskazanych w Planie korytarzy ekologicznych o znaczeniu ponadlokalnym (lądowych i rzecznych) poprzez uszczegółowienie ich przebiegu oraz określenie zasad ich zagospodarowania w oparciu o aktualne opracowania ekofizjograficzne i inwentaryzacje przyrodnicze, z uwzględnieniem lokalnych uwarunkowań przestrzennych.

Przy wyznaczaniu korytarzy ekologicznych o znaczeniu ponadlokalnym zaleca się zachowanie poniższych parametrów:

- 1) szerokość korytarza ekologicznego lądowego lub rzeczno-głównego (międzynarodowe) powinna wynosić co najmniej 300 m, przy czym wskazane jest uzyskanie szerokości korytarza pomiędzy 1000 m a 5000 m, wyznaczonego poza terenami zabudowanymi i terenami zurbanizowanymi,
- 2) szerokość korytarza ekologicznego lądowego (krajowego) powinna wynosić co najmniej 200 m, przy czym wskazane jest uzyskanie szerokości korytarza pomiędzy 300 m a 1000 m, wyznaczonego poza terenami zabudowanymi i terenami zurbanizowanymi,
- 3) szerokość korytarza ekologicznego lądowego (regionalnego) powinna wynosić co najmniej 200 m, przy czym wskazane jest uzyskanie szerokości korytarza pomiędzy 300 m a 1000 m, wyznaczonego poza terenami zabudowanymi i terenami zurbanizowanymi,
- 4) szerokość korytarza ekologicznego rzeczno-głównego o znaczeniu ponadlokalnym (w tym odcinki wymagające szczególnej ochrony) powinna wynosić co najmniej 50 m, przy czym wskazane jest uzyskanie szerokości korytarza pomiędzy 100 m a 300 m, wyznaczonego poza terenami zabudowanymi i terenami zurbanizowanymi.

Uwzględnienie i zachowanie ciągłości wskazanych w Planie (WroF) korytarzy ekologicznych o znaczeniu lokalnym (lądowych i rzecznych) poprzez uszczegółowienie ich przebiegu oraz określenie zasad ich zagospodarowania w oparciu o aktualne opracowania ekofizjograficzne i inwentaryzacje przyrodnicze, z uwzględnieniem lokalnych uwarunkowań przestrzennych. Przy wyznaczaniu korytarzy ekologicznych o znaczeniu lokalnym zaleca się zachowanie szerokości korytarza nie mniejszej niż 30m, przy czym wskazane jest uzyskanie szerokości korytarza pomiędzy 50 m a 100 m, wyznaczonego poza terenami zabudowanymi.

Zapewnienie drożności i prawidłowego funkcjonowania korytarzom ekologicznym wyznaczonym na podstawie wskazanych we WroF korytarzy ekologicznych o znaczeniu ponadlokalnym poprzez:

- 1) ustalenie minimalnych odległości między terenami lasów, gdzie zaleca się aby odległość ta wynosiła nie więcej niż 500 m a przestrzeń między nimi nie była przecięta barierami utrudniającymi przemieszczanie się zwierząt,
- 2) wskazanie, wymagających ochrony przed zalesieniem, cennych przyrodniczo obszarów otwartych, takich jak turzycowiska, zespołów łąk i pastwisk, obszarów podmokłych oraz osi i ciągów widokowych,

- 3) określenie zakresu ochrony przed lokowaniem zwartej zabudowy i infrastruktury technicznej
- 4) sformułowanie warunków zabezpieczenia przed zabudowywaniem dolin rzecznych poza terenami zabudowanymi i terenami zurbanizowanymi,
- 5) określenie zasięgu i zakresu zabezpieczenia przed zabudową niezabudowanych terenów (cennych) starorzeczy oraz ustalenie warunków ich odtworzenia.

Uwzględnienie systemu ochrony przyrody i zieleni miejskiej Wrocławia ustalonego w Studium uwarunkowań i kierunków zagospodarowania przestrzennego Wrocławia – w celu stworzenia docelowego spójnego układu pierścieniowo-klinowego miasta z jego otoczeniem.

Ograniczenie, w miarę możliwości, rozdzielania inwestycjami liniowymi lub dużymi terenami zabudowy, które mogłyby stanowić istotną barierę przestrzenną, dużych kompleksów leśnych oraz innych obszarów przyrodniczo cennych takich jak turzycowiska, zespoły łąk i pastwisk, obszarów podmokłych poprzez ustalenie wytycznych pozwalających na zachowanie zwartości tych obszarów. Zaleca się aby nie dzielić funkcjonalnie kompleksów leśnych oraz innych obszarów przyrodniczo cennych takich jak turzycowiska, zespoły łąk i pastwisk o powierzchni powyżej 100 ha i nie dopuszczać na ich obszarze dużych kompleksów zabudowy o powierzchni przekraczającej 10 ha.

#### **Działanie 4.3.2.**

##### **Działania z zakresu ochrony i racjonalnego wykorzystania zasobów przyrodniczych.**

Ustalanie wytycznych sprzyjających przeznaczaniu gruntów o niskiej klasie bonitacyjnej pod zalesienia i zadrzewienia.

Ustalanie wytycznych w zakresie gospodarczego wykorzystania wód opadowych i roztopowych oraz wody szarej.

#### **Kierunek E.4.4.**

##### **Kształtowanie struktury osadniczej WroF w sposób umożliwiający zabezpieczenie przed skutkami zmian klimatu oraz negatywnymi skutkami działalności człowieka**

#### **Działanie 4.4.1.**

##### **Działania z zakresu wdrażania systemu zielonej infrastruktury.**

Uwzględnienie Systemu Zielonej Infrastruktury składającego się z jednostek Zielonej Infrastruktury (ZI), wskazanych na rysunku Planu nr 12 – tworzących kliny, ringi oraz łączniki stanowiące ciągłą całość przestrzenną, umożliwiającą przepływy środowiskowe i przyrodnicze wokół Wrocławia oraz do wewnątrz i na zewnątrz miasta.

W granicach wszystkich jednostek Zielonej Infrastruktury (ZI) wskazanych na rysunku Planu nr 12, ustala się:

- 1) zachowanie wolnej od zabudowy przestrzeni pomiędzy jednostkami osadniczymi umożliwiającej swobodne przemieszczanie się dziko żyjących zwierząt – przy czym zaleca się pozostawienie między miejscowościami wolnych od zabudowy (z wyłączeniem dróg i sieci uzbrojenia terenu) pasów terenu o szerokości co najmniej 500 m,
- 2) zapewnienie połączenia jednostek Zielonej Infrastruktury systemem tras rowerowych – w szczególności na terenach Skarbu Państwa oraz samorządu terytorialnego,
- 3) zapewnienie ciągłości korytarzy migracyjnych wzdłuż cieków naturalnych niebędących rzekami poprzez określenie wytycznych w zakresie minimalnych szerokości pasów lub pasa terenu wyłączonych spod zabudowy i zachowanych dla naturalnych procesów przyrodniczo-środowiskowych lub nasadzeń zieleni wysoką gatunkami rodzimymi – przy czym zaleca się, aby ich szerokość wynosiła co najmniej po 20m po obu stronach cieków lub 30m w przypadku pasa zlokalizowanego jedynie po jednej stronie cieku,
- 4) zapewnienie ciągłości korytarzy migracyjnych wzdłuż rzek poprzez określenie wytycznych w zakresie minimalnych szerokości pasów lub pasa terenu wyłączonych spod możliwości zabudowy i zachowanych dla naturalnych procesów przyrodniczo-środowiskowych lub nasadzeń zieleni wysoką gatunkami rodzimymi – przy czym zaleca się, aby ich szerokość wynosiła co najmniej po 30m po obu stronach rzeki lub 50m w przypadku pasa zlokalizowanego jedynie po jednej stronie rzeki,
- 5) na styku Wrocławia z poszczególnymi gminami wyznaczyć lub zachować, w ramach jednostek ZI, otwarte korytarze przewietrzające poprzez określenie wytycznych w zakresie ich zabezpieczenia przed zabudowaniem i ustalenia właściwego sposobu ich zagospodarowania – przy czym zaleca się, aby zagospodarowywać ich wnętrza zakrzewieniami, a obrzeża zielenią wysoką, gdzie wskazane jest by szerokość zewnętrznych pasów terenów zieleni wysokiej miała szerokość co najmniej 15 m, a udział zieleni wysokiej w obszarze zajmowanym przez korytarz przewietrzający wynosił co najmniej 25% jego powierzchni w odniesieniu do danej jednostki ZI,
- 6) zachowanie istniejących cieków i zbiorników wodnych poprzez określenie wytycznych w zakresie kierunków i wskaźników dotyczących zagospodarowania oraz użytkowania terenów zapewniających utrzymanie migracji i bioróżnorodności oraz pozwalających na zachowanie ich pierwotnych parametrów retencyjnych w zakresie pojemności i zdolności przepływowej, a w miarę możliwości umożliwiających zwiększenie ich zdolności retencyjnych,
- 7) ograniczenie rozwoju przestrzennego zabudowy poprzez określenie wytycznych dotyczących maksymalnych zasięgów rozwoju przestrzennego zabudowy, przy czym zaleca się aby przeznaczać pod rozwój zabudowy tereny położone w odległości nie większej niż 300m od granic terenów już zabudowanych,
- 8) zachowanie ciągłości korytarzy złożonych z otwartych terenów poprzez określenie wytycznych w zakresie

kierunków i wskaźników dotyczących zagospodarowania oraz użytkowania terenów ustalających minimalne szerokości korytarzy złożonych z terenów otwartych, przy czym zaleca się, aby szerokość tych korytarzy wynosiła od 200 do 500m,

9) zapewnienie odpowiednich stosunków wodnych poprzez wprowadzenie wytycznych dotyczących:

- a) zasad regulowania stosunków wodnych przed zlokalizowaniem zabudowy i dostosowania systemu melioracyjnego do nowych warunków zagospodarowania,
- b) zasad zachowania naturalnego poziomu retencji przy zmianie przeznaczenia terenu.

W granicach jednostek Zielonej Infrastruktury (ZI), wskazanych na rysunku Planu nr 12, ustala się:

- 1) wykluczenie możliwości lokalizacji wielkotowarowych gospodarstw rolnych,
- 2) łączenie terenów jednostek ZI systemem tras rowerowych.

W granicach jednostek Zielonej Infrastruktury (ZI), wskazanych na rysunku Planu nr 12, oznaczonych symbolami: PZA\_1, PZA\_2, PZA\_3, PZA\_WP\_1, PZA\_WT\_2, PZA\_WT\_3, PZA\_WT\_WP\_2 ustala się:

- 1) bezwzględne utrzymanie zieleni wysokiej we wszystkich formach oraz na wszystkich terenach użytkowanych jako: użytki ekologiczne, grunty zadrzewione i zakrzewione na użytkach rolnych, grunty leśne, tereny rekreacyjno-wypoczynkowe, parki, zieleńce i tereny zieleni osiedlowej, cmentarze oraz lasy gminne, z dopuszczeniem jej usunięcia jedynie na ważne cele publiczne z zakresu infrastruktury technicznej i komunikacyjnej,
- 2) zachowanie, uzupełnienie oraz wprowadzanie nasadzeń zieleni wysokiej wzdłuż cieków naturalnych oraz dróg publicznych,
- 3) zachowanie i wprowadzanie nowych zadrzewień wzdłuż miedz.

Określenie dla terenu jednostek Zielonej Infrastruktury (ZI), wskazanych na rysunku Planu nr 12, oznaczonych symbolami: PZA\_1, PZA\_WP\_1, PZB\_1, PZB\_WP\_1, PZC\_1, PZC\_WP\_1 wytycznych w zakresie zachowania odpowiednich proporcji między publicznymi terenami zieleni a terenami zabudowy mieszkaniowej, produkcyjnej lub usługowej wyrażonych przy pomocy wskaźnika. Zaleca się, aby wskaźnik określający proporcje ustalony był jako iloraz powierzchni wydzielonych funkcjonalnie publicznych terenów zieleni do powierzchni terenów zabudowy mieszkaniowej oraz terenów zabudowy produkcyjnej lub usługowej i wynosił odpowiednio:

- 1) dla terenów zabudowy mieszkaniowej – co najmniej 0,1, tj. co najmniej 1000m<sup>2</sup> ogólnodostępnych terenów zieleni na 1ha terenów zabudowy mieszkaniowej,
- 2) dla terenów zabudowy produkcyjnej lub usługowej – co najmniej 0,01, tj. co najmniej 100m<sup>2</sup> powierzchni ogólnodostępnych terenów zieleni na 1ha terenów zabudowy produkcyjnej lub usługowej.

Zachowanie zwartości jednostek osadniczych o wykształconej strukturze funkcjonalno-przestrzennej w granicach jednostek Zielonej Infrastruktury (ZI), wskazanych na rysunku Planu nr 12, oznaczonych symbolami: PZB\_1, PZB\_2, PZB\_3, PZB\_WP\_1, PZB\_WP\_2, PZB\_WP\_3, PZB\_WT\_2, PZB\_WT\_3 poprzez określenie wytycznych w zakresie ograniczenia przeznaczania pod rozwój zabudowy terenów znajdujących się na zwartych kompleksach terenów otwartych, zlokalizowanych poza granicami jednostek osadniczych.

Określenie wytycznych dla terenów jednostek Zielonej Infrastruktury (ZI), wskazanych na rysunku Planu nr 12, oznaczonych symbolami: PZA\_WP\_1, PZA\_WT\_WP\_2, PZB\_WP\_1, PZB\_WP\_2, PZB\_WP\_3, PZC\_WP\_1, PZC\_WP\_2, PZC\_WP\_3, PZC\_WT\_WP\_2, PZC\_WT\_WP\_3 ograniczających możliwość lokalizacji działalności produkcyjnej zaliczonej do przedsięwzięć mogących zawsze znacząco oddziaływać na środowisko.

#### **Działanie 4.4.2.**

##### **Działania z zakresu ograniczania negatywnych skutków zjawisk naturalnych – powodzi i suszy**

Uwzględnienie granic i funkcji polderów przeciwpowodziowych.

Określenie wytycznych w zakresie zasad zatrzymywania i wykorzystania odpływu wód opadowych i roztopowych z dachów i powierzchni uszczelnionych celem zatrzymywania tych wód w miejscu ich wystąpienia, w szczególności zaleca się wprowadzenie ustaleń w ww. zakresie dla: 1) obszarów optymalnej lokalizacji nowych inwestycji. 2) innych terenów przeznaczanych pod rozwój skoncentrowanej działalności gospodarczej, o powierzchni większej niż 5 ha, 3) obiektów handlowych o powierzchni sprzedaży powyżej 2000 m<sup>2</sup>.

Określenie wytycznych zapewniających zachowanie w stanie naturalnym terenów zależnych od wód i innych ekosystemów utrzymujących wysoką zdolność retencyjną typu: mokradła, bagna, trzęsawiska, mszary, torfowiska itp.

#### **Działanie 4.4.3.**

##### **Działania z zakresu kształtowania zwartej struktury osadniczej WroF odpornej na skutki zmian klimatu**

Planowanie rozwoju struktur przestrzennych w oparciu o metodę Transit Oriented Development (TOD). Zaleca się wprowadzenie wytycznych zapewniających mieszkańcom jednostki osadniczej pieszy dostęp o zasięgu do 800 m:

- 1) do usług podstawowych z zakresu oświaty, handlu, gastronomii, zdrowia, sportu i rekreacji – pozwalających na zaspokojenie większości codziennych potrzeb mieszkańców jednostki,
- 2) do węzła komunikacji zbiorowej, szczególnie opartego na komunikacji szynowej.

Powiązanie rozwój osadnictwa z systemem transportowym, w szczególności z transportem szynowym – kolejowym i tramwajowym. W pierwszej kolejności zaleca się lokalizowanie zabudowy mieszkaniowej wraz z związanymi z nią usługami w odległościach do:

- 1) 800 m od stacji i przystanków kolejowych,
- 2) 500 m od przystanków tramwajowych,

przy czym w bezpośrednim sąsiedztwie linii kolejowych zaleca się lokalizowanie zabudowy o funkcjach usługowych, niezaliczonej do zabudowy podlegającej ochronie przed hałasem.

W przypadku wypełnienia zabudową przestrzeni znajdujących się, w odległości do 800 m od stacji i przystanków kolejowych oraz do 500 m od przystanków tramwajowych – wypracowanie wytycznych pozwalających na ograniczanie lokalizowania zabudowy mieszkaniowej wraz ze związanymi z nią usługami w odległości większej niż 2000m od stacji i przystanków kolejowych lub przystanków tramwajowych.

Lokalizowanie nowej zabudowy mieszkaniowej wielorodzinnej przede wszystkim na terenie miast.

Ograniczenie lokalizacji zabudowy mieszkaniowej wielorodzinnej poza terenami miast do zabudowy niskiej, przy zaleceniu lokalizowania jej w odległości do 800 m od stacji i przystanków kolejowych lub przystanków tramwajowych lub szkół podstawowych.

Lokalizowanie nowej intensywnej zabudowy mieszkaniowej jednorodzinnej na terenach obsługiwanych przez publiczny transport zbiorowy, w szczególności szynowy. Zaleca się, aby poza terenami miejskimi nową intensywną zabudowę mieszkaniową jednorodziną – szeregową, tańcuchową oraz zwartą – lokalizować w odległości do:

- 1) 2000 m od stacji i przystanków kolejowych lub przystanków tramwajowych lub
- 2) 1200 m od szkół podstawowych.

Określenie wytycznych pozwalających na ograniczenie zasięgu rozwoju przestrzennego jednostek osadniczych nieposiadających dostępu do stacji i przystanków kolejowych lub przystanków tramwajowych lub niewyposażonych w szkołę podstawową. Zaleca się, aby w pierwszej kolejności pod rozwój przeznaczać tereny niezabudowane zlokalizowane pomiędzy istniejącą zabudową w granicach jednostki osadniczej, a w przypadku braku takich terenów – tereny położone w bezpośrednim sąsiedztwie zabudowy, lecz w odległości nie większej niż 100 m od granic obszarów jednostki osadniczej o wykształconej w pełni, zwartej strukturze funkcjonalno-przestrzennej.

Uwzględnienie lokalnych warunków nasłoneczniania terenu przy ustalaniu wytycznych dla kształtowania terenów mieszkaniowych pod kątem optymalnego wykorzystania energii solarnej do wytwarzania energii cieplnej i elektrycznej oraz minimalizacji zjawiska kumulacji ciepłej poprzez określenie zasad:

- 1) kształtowania układu drogowego w sposób determinujący kierunki sytuowania zabudowy,
- 2) kształtowania wysokości zabudowy na terenach sąsiednich,
- 3) dopasowania rodzajów dachu i ich kąta nachylenia do lokalnych warunków,
- 4) nasycania terenów zabudowy zielenią – w szczególności wysoką,
- 5) ograniczania powstawania dużych połaci terenu o utwardzonej nawierzchni, cechujących się wysokim poziomem akumulacji ciepłej,
- 6) defragmentacji dużych połaci terenu o utwardzonej nawierzchni elementami wprowadzającymi zacienienie.

Określenie wytycznych kształtowania zabudowy i zagospodarowania terenu oraz jego wyposażenia uwzględniające warunki przewietrzania terenów poprzez określenie zasad:

- 1) kształtowania układu przestrzennego zabudowy i zagospodarowania terenu zapewniających odpowiednie warunki przewietrzania na terenach zabudowanych i przeznaczonych pod zabudowę,
- 2) uwzględniania systemu terenów zieleni jako elementu wpływającego na warunki przewietrzania,
- 3) określania udziału terenów biologicznie czynnych oraz zieleni wysokiej, w tym na terenach komunikacyjnych.

Wprowadzanie szpalerów lub alei drzew w obszarach dróg lub w ich bezpośrednim sąsiedztwie. W przypadku braku możliwości wprowadzenia szpalerów lub alei w pasach drogowych wzdłuż zabudowy kwartałowej, czy pierzejowej w ścisłej zabudowie śródmiejskiej, stosowanie podcieni lub arkad umożliwiających, poza ruchem powietrza, swobodne przemieszczanie się osób w tej przestrzeni.

Zachowywanie pomiędzy jednostkami osadniczymi wolnych od zabudowy i zagospodarowania (z wyłączeniem dróg i sieci uzbrojenia terenu) terenów otwartych lub zalesionych. Zaleca się, aby wolne od zabudowy i zagospodarowania przestrzenie otwarte lub zalesione miały szerokość co najmniej 500m, a w przypadku gdy odległość ta jest mniejsza niż 500m zaleca się ograniczenie rozwoju zabudowy na kierunkach, w których mógłby on doprowadzić do dalszego zmniejszenia przestrzeni wolnej od zabudowy pomiędzy jednostkami osadniczymi.

**Postulaty zawarte w Planie zagospodarowania przestrzennego województwa dolnośląskiego dla gminy Wrocław:**

### **Cel 1.**

**Zapewnienie warunków zrównoważonego rozwoju społeczno-gospodarczego oraz dostępu do usług i rynku pracy dzięki hierarchicznej strukturze sieci osadniczej.**

#### **Kierunek 1.4.**

**Zwiększenie dostępności przestrzeni i usług publicznych dla osób ze szczególnymi potrzebami.**

Kształtowanie polityki przestrzennej na terenie gmin w sposób zapewniający wysoką jakość życia mieszkańcom poprzez:

- 1) planowanie zabudowy mieszkaniowej, przestrzeni publicznych, oraz infrastruktury usług publicznych, spełniających wymogi dostępności dla osób ze szczególnymi potrzebami,
- 2) określenie wskaźnika udziału mieszkań przeznaczonych dla osób ze szczególnymi potrzebami w nowo budowanych mieszkaniach;

Uwzględnienie w studiach gmin konieczności przeprowadzenia inwentaryzacji i audytów dotyczących występowania w przestrzeni publicznej barier ograniczających dostępność obiektów dla osób ze szczególnymi potrzebami.

### **Cel 2.**

**Racjonalny i zrównoważony sposób wykorzystania zasobów środowiska przyrodniczego, kulturowego i krajobrazu**

#### **Kierunek 2.1.**

**Stworzenie spójnego regionalnego systemu ochrony przyrody, funkcjonującego w ramach struktur krajowych i europejskich.**

Uwzględnianie w polityce przestrzennej gminy konieczności ochrony zasobów środowiska przyrodniczego zgodnie z zasadą zrównoważonego rozwoju (w tym zapisów zawartych w obowiązujących planach ochrony obszarów chronionych).

Ograniczenie lokalizowania elementów i obiektów infrastruktury technicznej w miejscach eksponowanych widokowo, ochrona i zagospodarowanie punktów widokowych, ochrona i kształtowanie ciągów i osi widokowych.

Uwzględnianie studiów i ocen zmian krajobrazu w pracach nad lokalnymi dokumentami strategicznymi i planistycznymi.

Obszary korytarzy ekologicznych zidentyfikowanych w Planie oraz w lokalnych opracowaniach planistycznych należy w miarę możliwości chronić przed zabudową ciągłą i lokalizowaniem infrastruktury, planować zalesienia i zadrzewienia pomiędzy istniejącą zabudową i obszarami przyległymi.

Ograniczenie zabudowy dolin rzecznych (ochrona brzegów rzek przed zabudową, grodzeniem, osuszaniem i niszczeniem szaty roślinnej) w celu zachowania drożności korytarzy ekologicznych i minimalizowania skutków powodzi.

#### **Kierunek 2.2.**

**Wykorzystanie zasobów dziedzictwa kulturowego i krajobrazu.**

Uwzględnianie założeń „Programu opieki nad zabytkami województwa dolnośląskiego” w gminnych programach opieki nad zabytkami w celu skoordynowania działań w sferze ochrony zabytków.

Wskazywanie w dokumentach planistycznych obiektów i obszarów, które powinny uzyskać ustawową formę ochrony zabytków (wpis do rejestru zabytków lub ujęcie w wojewódzkiej ewidencji zabytków).

Obejmowanie ochroną w formie parku kulturowego obszarów o wysokich walorach historycznych, artystycznych i krajobrazowych.

Proponuje się utworzenie następującego parku kulturowego - Zespół Hali Stulecia we Wrocławiu,

Realizacja funkcji turystycznych w ramach rewitalizacji obszarów zdegradowanych.

Realizacja Blue Velo - Odrzańskiej Trasy Rowerowej wskazanej na rysunku Planu nr 2. System ochrony zasobów przyrodniczych, krajobrazowych i kulturowych, zgodnie z Koncepcją przebiegu trasy Odrzańskiej Drogi Rowerowej.

W obszarach stykowych wyznaczonych w Planie obszarów funkcjonalnych zapewnienie ciągłości planowanych głównych tras rowerowych województwa dolnośląskiego o przebiegu w korytarzach wskazanych na rysunku Planu nr 2 System ochrony zasobów przyrodniczych, krajobrazowych i kulturowych zgodnie z Koncepcją sieci głównych tras rowerowych województwa dolnośląskiego

#### **Kierunek 2.3.**

**Ochrona i racjonalne wykorzystanie zasobów środowiska.**

Uwzględnienie ochrony udokumentowanych złóż o znaczeniu ogólnokrajowym i regionalnym i planowanie przeznaczenia terenów w sposób niewywołujący potencjalnych konfliktów związanych z ich eksploatacją.

Ograniczanie przeznaczania zwartych kompleksów gruntów rolnych na zabudowę mieszkaniową i usługową.

Uwzględnienie obszarów i wymogów ochrony Głównych Zbiorników Wód Podziemnych (GZWP) i Lokalnych Zbiorników Wód Podziemnych (LZWP), które zostały wskazane na rysunku Planu nr 4. Zasoby środowiska, jako obszary ochrony Zbiorników Wód Podziemnych, zgodnie z warunkami określonymi w planach gospodarowania wodami.

Uwzględnienie w planowaniu przestrzennym występowania wpływów eksploatacji górniczej w zasięgu terenów górniczych.

### **Cel 3.**

**Zapewnienie bezpieczeństwa mieszkańcom przez struktury przestrzenne odporne na zmiany klimatu, zagrożenia naturalne i pochodzące z działalności człowieka.**

#### **Kierunek 3.1.**

**Zapewnienie warunków dla rozwoju infrastruktury energetycznej oraz racjonalnego rozwoju energetyki opartej na odnawialnych źródłach energii przy wykorzystaniu naturalnych uwarunkowań regionu.**

Uwzględnienie możliwości realizacji inwestycji wynikających z planów rozwoju przedsiębiorstw energetycznych w lokalnych opracowaniach planistycznych, w zakresie wskazanym w aneksie nr 3 i na rysunku Planu nr 6.

Zastosowanie zapisów w lokalnych opracowaniach planistycznych wskazujących realizację sieci energetycznych jako podziemnych na terenach zabudowanych oraz przeznaczonych pod rozwój zabudowy. Realizację napowietrznych sieci proponuje się dopuszczać jedynie w uzasadnionych przypadkach, na obszarach regionalnych stref aktywności gospodarczej oraz innych kompleksów zabudowy produkcyjnej lub usługowej o łącznej powierzchni powyżej 10 ha.

Wykonanie i uwzględnienie bilansu energetycznego, zawierającego analizę potrzeb transportowych użytkowników terenów oraz lokalnych warunków dla rozwoju odnawialnych źródeł energii, przy planowaniu rozwoju przestrzennego gmin.

Zastosowanie zapisów w lokalnych opracowaniach planistycznych wskazujących wykorzystanie odnawialnych źródeł energii oraz gazu ziemnego jako podstawowego paliwa do zasilania urządzeń wytwarzających energię ciepłą, szczególnie w zakresie rozwiązań indywidualnych i grupowych.

Dążenie do wyposażenia w sieć gazową, umożliwiającą wykorzystanie gazu ziemnego do celów grzewczych, wszystkich terenów zabudowanych, w szczególności w jednostkach osadniczych liczących powyżej 0,5 tys. mieszkańców. W przypadku braku:

- 1) możliwości technicznych lub warunków ekonomicznych dla rozwoju sieci gazowej w oparciu o system gazu ziemnego, należy dążyć do dostarczenia gazu przez lokalizację lokalnych systemów dystrybucyjnych opartych na stacjach skroplonego gazu ziemnego,
- 2) dostępu do dystrybucyjnej sieci gazowej na terenach o rozproszonej zabudowie oraz w jednostkach osadniczych liczących poniżej 0,5 tys. mieszkańców należy preferować zasilanie gazem płynnym.

Uwzględnienie ograniczeń dla rozwoju energetyki wiatrowej wynikających z dokumentu wspomagającego politykę Zarządu Województwa Dolnośląskiego w zakresie energetyki ze źródeł odnawialnych - „Studium przestrzennych uwarunkowań rozwoju energetyki wiatrowej w województwie dolnośląskim”.

Uwzględnienie preferencji dla lokalizacji elektrowni fotowoltaicznych na obszarach:

- 1) położonych w sąsiedztwie dróg i linii elektroenergetycznych,
- 2) niskim nachyleniu terenu – obszary nizinne,
- 3) wysokim nasłonecznieniu,
- 4) nieużytków i gleb nieprzydatnych rolniczo, oraz na dachach obiektów wielkopowierzchniowych

Umożliwienie wykorzystania cieków i zbiorników wodnych do produkcji energii, w szczególności w miejscach lokalizacji urządzeń piętrzących.

#### **Kierunek 3.2.**

**Zapewnienie warunków dla wyposażenia terenów zurbanizowanych w urządzenia i systemy umożliwiające dostarczanie wody i odbiór ścieków oraz zagospodarowanie odpadów.**

Stosowanie indywidualnych rozwiązań w zakresie zaopatrzenia w wodę:

- a) powinno być możliwe wyłącznie na terenach o niskiej koncentracji osadnictwa (jednostek osadniczych posiadających poniżej 0,5 tys. mieszkańców) oraz niskiej intensywności zabudowy (zabudowa mieszkaniowa jednorodzinna wolnostojąca lub bliźniacza oraz zabudowa zagrodowa),
- b) poza terenami o niskiej koncentracji osadnictwa i intensywności zabudowy, powinno być ograniczone do celów gospodarczych i produkcyjnych oraz przeciwpożarowych.

Stosowanie indywidualnych rozwiązań w zakresie odprowadzenia ścieków komunalnych:

- 1) na terenach aglomeracji ściekowych, zgodnie z warunkami określonymi w AKPOŚK 2017,
- 2) poza aglomeracjami ściekowymi
  - a) powinno być możliwe wyłącznie na terenach o niskiej koncentracji osadnictwa (jednostek osadniczych posiadających poniżej 0,5 tys. mieszkańców) oraz niskiej intensywności zabudowy (zabudowa mieszkaniowa jednorodzinna wolnostojąca lub bliźniacza oraz zabudowa zagrodowa),
  - b) powinno być ograniczone na terenach zabudowy mieszkaniowej wielorodzinnej oraz jednorodzinnej szeregowej i grupowej.

W lokalnych opracowaniach planistycznych, na podstawie opracowań ekofizjograficznych, zaleca się wskazanie zasięgu terenów, na których możliwe jest stosowanie przydomowych oczyszczalni ścieków.

### **Kierunek 3.3.**

#### **Zapewnienie warunków dla rozwoju infrastruktury telekomunikacyjnej.**

Wspieranie rozwoju systemów łączności bezprzewodowej oraz uwzględnianie stref ochronnych wokół obiektów radiowo-telewizyjnych oraz pasów ochronnych linii radiowych.

Zapewnienie zintegrowanego rozwoju infrastruktury telekomunikacyjnej z infrastrukturą energetyczną, wodnokanalizacyjną i transportową.

### **Kierunek 3.4.**

#### **Zmniejszenie uciążliwości przewozu towarów masowych.**

Uwzględnienie budowy międzynarodowego intermodalnego portu śródlądowego w miejscu planowanego Nowego Portu Miejskiego „Rędzin”.

### **Kierunek 3.5.**

#### **Ograniczanie negatywnych skutków ekstremalnych zjawisk naturalnych – powodzi i suszy.**

Ograniczanie zabudowy na terenach zagrożonych powodzią oraz wdrażanie (po opracowaniu) wytycznych Planu Zarządzania ryzykiem powodziowym dla obszaru dorzecza Odry w zakresie „Lokalizacyjnych i technicznych aspektów zabudowy na obszarach zagrożonych powodzią”.

Ograniczanie zabudowy na terenach zagrożonych powodzią, w tym dostosowanie zagospodarowania i warunków technicznych zabudowy do stopnia zagrożenia, z uwzględnieniem cyklicznych zalewów.

Uwzględnienie w lokalnych dokumentach planistycznych ustaleń przestrzennych z zakresu małej retencji, wynikających z opracowanego programu małej retencji dla województwa dolnośląskiego (patrz: pkt 1. Postulaty kierowane do Rządu RP).

Uwzględnienie w lokalnych dokumentach planistycznych granic i funkcji polderów.

Uwzględnienie komponentu adaptacyjnego (do zmian klimatu) w dokumentach planistycznych, strategicznych i operacyjnych gminy, w tym m.in. odtwarzanie starorzeczy i obszarów bagiennych jako naturalnych terenów retencyjnych.

Wyznaczenie w opracowaniach ekofizjograficznych obszarów o dużej zdolności retencyjnej i terenów o obniżonej pojemności retencyjnej, które wymagają kompensacji oraz uwzględnianie tych obszarów i terenów w miejscowych planach zagospodarowania przestrzennego oraz w decyzjach lokalizacyjnych i w decyzjach o warunkach zabudowy.

### **Kierunek 3.6.**

#### **Ograniczanie negatywnych skutków działalności człowieka zagrażających zdrowiu i bezpieczeństwu mieszkańców.**

Planowanie terenów nowej zabudowy mieszkaniowej na obszarach znajdujących się poza zasięgiem ponadnormatywnego oddziaływania hałasu.

Uwzględnienie strefowego rozmieszczenia terenów, polegającego na lokalizacji terenów niepodlegających ochronie akustycznej w sąsiedztwie terenów, na których usytuowane są ponadnormatywne źródła dźwięku.

Ograniczenie planowania terenów nowej zabudowy mieszkaniowej na obszarach, które nie posiadają:

- 1) możliwości zaopatrzenia w ciepło sieciowe lub nie przewiduje się rozwoju systemów ciepłowniczych;
- 2) dostępu do sieci gazowej lub nie planuje się wyposażenia w sieć gazową;

z wyjątkiem terenów zabudowy mieszkaniowej, gdzie do zaopatrzenia w ciepło wykorzystywane będą odnawialne źródła energii.

Zachowanie bezpiecznej odległości od zakładów o dużym i o zwiększonym ryzyku wystąpienia poważnej awarii przemysłowej, które zostały zamieszczone w Aneksie nr 2 a ich rozmieszczenie zostało pokazane na rysunku Planu nr 8. Bezpieczeństwo.

#### **Cel 4.**

**Dobra dostępność transportowa i sprawne systemy infrastruktury transportowej.**

##### **Kierunek 4.2.**

**Integracja działań w ramach głównych korytarzy drogowych o kluczowym i strategicznym znaczeniu z punktu widzenia rozwoju województwa.**

W ramach wskazanych ciągów drogowych postuluje się o uwzględnienie rezerw terenowych z uwagi na możliwość ujednoczenia parametrów użytkowych dróg wchodzących w skład danego korytarza. Szczególnie istotnym jest zapewnienie możliwości dostosowania parametrów technicznych dróg do obowiązujących normatywów, w oparciu o realne uwarunkowania terenowe. W miarę możliwości należy ograniczać lokalizację nowych zjazdów oraz skrzyżowań z drogami dojazdowymi i lokalnymi. Obsługa przyległych terenów powinna odbywać się poprzez już istniejące zjazdy, skrzyżowania oraz nowe drogi o klasie co najmniej zbiorczej, a dotyczy to w szczególności dróg klasy technicznej G i GP. W ramach wskazanych korytarzy należy dążyć do realizacji ciągów pieszych lub pieszo-rowerowych zgodnie ze Standardami projektowymi i wykonawczymi dla infrastruktury rowerowej województwa dolnośląskiego.

Korytarz autostrady A4 – przebieg: granica państwa Zgorzelec – Bolesławiec – Krzyżowa – Legnica – Wrocław – Oława – Opole.

Korytarz (warszawski) drogi ekspresowej S8 – przebieg: A8 od węzła Wrocław Południe – Wrocław Psie Pole – dalej jako S8 Oleśnica – Kępno – Sieradz.

Korytarz (poznańsko-hradecki) – przebieg: S5 Rawicz – Trzebnica – Wrocław Północ – dalej jako DK5 Wrocław Południe – dalej jako S8 Magnice – dalej jako DK8 Łagiewniki – Żąbkowice Śląskie, Kłodzko – Kudowa-Zdrój granica państwa.

Korytarz (alternatywy A4) – przebieg: DK94 Zgorzelec – Bolesławiec – Legnica – Środa Śląska – Wrocław – Oława – Opole.

Korytarz (alternatywy S5) – przebieg: DK5 węzeł Żmigródek – Trzebnica – Wrocław.

Korytarz „B-Ł-D” – przebieg: Bielany Wrocławskie – Łany – Długołęka – węzeł Wrocław Psie Pole.

Korytarz (trasy staro obornickiej) – przebieg: DW342 Wrocław – Oborniki Śląskie

Korytarz (trasy staro oleśnickiej) – przebieg: DK98 Wrocław – Łącznik Długołęka – dalej jako DW368 Oleśnica.

Korytarz (jelczański) – przebieg: DW455 Wrocław – Jelcz-Laskowice – Oława.

Korytarz (strzeliński) – przebieg: DW395 Wrocław – Strzelin.

Korytarz (trasy strzegomskiej) – przebieg: DW347 Wrocław – Kąty Wrocławskie – dalej A4 węzeł Kostomłoty – dalej DK5 Strzegom – Dobromierz.

##### **Kierunek E.4.1.**

**Zwiększenie sprawności systemu komunikacyjnego i transportu zbiorowego we WrOF**

###### **Działanie 4.1.1.**

**Działania z zakresu poprawy funkcjonowania węzła miejskiego na sieci TEN-T.**

Realizacja Trasy Krakowskiej jako usprawnienia powiązania Obwodnicy Śródmiejskiej z drogą wojewódzką nr 372.

Uwzględnienie rezerw terenowych pod budowę obwodnicy Radwanic oraz Siechnic w ciągu drogi krajowej nr 94.

Dokończenie budowy tzw. Osi Inkubacji.

Zapewnienie dostępu stacji Wrocław Główny do Obwodnicy Śródmiejskiej za pośrednictwem drogi o odpowiedniej klasie, uwzględniając rangę obiektu w skali kraju i regionu oraz względy bezpieczeństwa.

Budowa Alei Stabłowickiej poprawiającej dostępność Portu Lotniczego.

Utrzymanie rezerwy terenowej na potrzeby utworzenia międzynarodowego intermodalnego portu śródlądowego na Odrze w rejonie planowanego Nowego Portu Miejskiego „Rędzin”.

Zapewnienie dostępu do planowanego Nowego Portu Miejskiego „Rędzin” z Autostradą Obwodnicą Wrocławia za pośrednictwem co najmniej drogi klasy G z uwagi na możliwość utworzenia międzynarodowego intermodalnego portu śródlądowego na Odrze.

Uwzględnienie rezerwy terenowej pod rozbudowę drogi wojewódzkiej nr 395 od węzła Wrocław Wschód do skrzyżowania ulic Buforowej i Konduktorskiej we Wrocławiu.

Budowa tzw. Trasy Obornickiej

Uwzględnienie rezerw terenowych umożliwiających przebudowę węzła Bielany Wrocławskie, na rozwiązanie

podnoszące bezpieczeństwo ruchu drogowego.

Uwzględnienie rezerw terenowych z uwagi na możliwość realizacji wielopoziomowych bezkolizyjnych przejazdów kolejowych przez linie w sieci TEN-T oraz na pozostałych liniach we Wrocławskim Węźle Kolejowym

#### **Działanie 4.1.2.**

##### **Działania z zakresu zwiększenia udziału ruchu rowerowego w transporcie WroF**

Uspójnienie, na styku jednostek administracyjnych, przebiegu planowanych tras rowerowych z gminami ościennymi.

Budowa infrastruktury rowerowej zgodnie ze Standardami projektowymi i wykonawczymi dla infrastruktury rowerowej województwa dolnośląskiego.

#### **Działanie 4.1.3.**

##### **Działania z zakresu poprawy funkcjonowania korytarzy transportowych oraz realizacji kolei aglomeracyjnej we WroF.**

Uwzględnienie funkcjonowania zintegrowanych węzłów przesiadkowych na terenie Wrocławia, w tym rozwój już istniejących węzłów oraz zabezpieczenie rezerw terenowych dla węzłów nowych: Wrocław Brochów, Wrocław Leśnica, Wrocław Lotnisko, Wrocław Maślice, Wrocław Nowy Dwór, Wrocław Osobowice AOW, Wrocław Partynice, Wrocław Psie Pole, Wrocław Stadion Południe, Wrocław Wojnów, Wrocław Zachodni.

Przeprowadzenie szczegółowych analiz dot. możliwości rozbudowy dróg wjazdowych do Wrocławia o buspasy prowadzące do pierwszego zintegrowanego węzła przesiadkowego na terenie miasta.

#### **Kierunek E.4.2.**

##### **Zapewnienie wysokiej jakości życia i inwestowania, przy zachowaniu wysokich wartości i cech krajobrazu kulturowego WroF**

#### **Działanie 4.2.1.**

##### **Działania z zakresu podniesienia jakości zamieszkania.**

Określanie wytycznych pozwalających uzyskać:

- 1) wysoki standard zamieszkiwania – odpowiednio dostosowany do lokalnych uwarunkowań właściwych dla terenów miejskich, podmiejskich i wiejskich,
- 2) odpowiedni klimat zamieszkiwania: nasłonecznienie, przewietrzanie, wilgotność powietrza, nasycenie zielenią,
- 3) odpowiednią jakość środowiska: – niski poziom zanieczyszczenia powietrza, wody, gleby – w tym zanieczyszczeń hałasem, falami elektromagnetycznymi, światłem nocnym oraz fetorem,
- 4) dobrą dostępność czasową i przestrzenną do podstawowych usług – opieki nad dziećmi w wieku do lat 3, szkolnictwa, zdrowia, handlu i gastronomii,
- 5) dobrą dostępność czasową i przestrzenną do terenów sportowych i rekreacyjno-wypoczynkowych – przyosiedlowych, związanych bezpośrednio z terenami mieszkaniowymi,
- 6) dobrą dostępność do usług ponadpodstawowych,
- 7) dobrą dostępność do usług wyższego rzędu,
- 8) dobrą dostępność do miejsc pracy,
- 9) dobrą dostępność do funkcji turystycznych i rekreacji weekendowej na obszarze WroF (terenów i obiektów sportowych, terenów rekreacyjno-wypoczynkowych).

Otaczanie jednostek osadniczych terenami zadrzewionymi, rekreacyjno-wypoczynkowymi, zieleni urządzonej.

Wyodrębnianie na terenach wskazywanych pod rozwój zabudowy lub w ich bezpośrednim sąsiedztwie odrębnych funkcjonalnie, ogólnodostępnych terenów zieleni o powierzchni nie mniejszej niż 1000m<sup>2</sup> i szerokości nie mniejszej niż 20m.

Zapewnienie bezpieczeństwa publicznego, energetycznego, powodziowego, transportowego oraz przestrzennego przy określaniu kierunków polityki przestrzennej oraz ustalaniu standardów i wskaźników zagospodarowania przestrzennego.

#### **Działanie 4.2.3.**

##### **Działania z zakresu kształtowania wysokiej jakości obszarów optymalnej lokalizacji nowych inwestycji.**

Zapewnienie efektywnej obsługi komunikacyjnej terenów wyznaczonych pod rozwój zabudowy usługowej lub produkcyjnej wyznaczonych w ramach obszarów optymalnej lokalizacji nowych inwestycji wskazanych w Planie lub innych dużych, zwartych kompleksów terenu zabudowy usługowej lub produkcyjnej przeznaczonych pod rozwój skoncentrowanej działalności gospodarczej. Zaleca się aby obsługa komunikacyjna tych terenów była zapewniona drogą co najmniej o parametrach drogi klasy zbiorczej, wyposażoną w pas zieleni izolacyjnej, w tym zieleni wysokiej o szerokości co najmniej 3,0 m.

Ustalenie wytycznych w zakresie odległości między przeznaczanymi pod rozwój skoncentrowanej działalności

gospodarczej terenami zabudowy usługowej lub produkcyjnej – wyznaczanymi w ramach, wskazanych w Planie, obszarów optymalnej lokalizacji nowych inwestycji lub ustalonymi w ramach innych dużych, zwartych kompleksów zabudowy usługowej lub produkcyjnej a istniejącymi i projektowanymi terenami zabudowy podlegającej ochronie przed hałasem. Zaleca się, aby odległość od terenów zabudowy podlegającej ochronie przed hałasem wynosiła co najmniej:

- 1) 150 m od zwartych kompleksów zabudowy usługowej lub produkcyjnej, przeznaczanych pod rozwój skoncentrowanej działalności gospodarczej, o łącznej powierzchni od 10,0 do 25,0ha,
- 2) 300 m od zwartych kompleksów zabudowy usługowej lub produkcyjnej, przeznaczanych pod rozwój skoncentrowanej działalności gospodarczej, o łącznej powierzchni przekraczającej 25,0ha.

Zabezpieczenie odpowiedniej jakości środowiska na obszarach skoncentrowanej działalności gospodarczej – dużych, zwartych kompleksów zabudowy usługowej lub produkcyjnej – poprzez ustalenie wskaźnika nasycenia tych terenów zielenią określającego wielkość powierzchni wydzielonych funkcjonalnie publicznych terenów zieleni przypadających na funkcjonujące w ramach obszarów skoncentrowanej działalności gospodarczej terenów zabudowy usługowej i/lub produkcyjnej. Zaleca się, aby wskaźnik udziału zieleni wyrażony został jako iloraz powierzchni wydzielonych funkcjonalnie publicznych terenów zieleni do terenów produkcyjnych lub usługowych, a jego wartość wynosiła co najmniej 0,05.

### **Kierunek E.4.3.**

**Skuteczna ochrona walorów przyrodniczo-krajobrazowych i racjonalne wykorzystanie zasobów**

#### **Działanie 4.3.2.**

**Działania z zakresu ochrony i racjonalnego wykorzystania zasobów przyrodniczych.**

Przeznaczanie terenów górniczych, po zakończonej eksploatacji powierzchniowej, w maksymalnym stopniu na funkcje rekreacyjne lub retencyjne.

Uwzględnienie ochrony udokumentowanych złóż i przeznaczanie terenów w sposób niewywołujący konfliktów związanych z ich potencjalną eksploatacją.

Ograniczanie przeznaczania gruntów rolnych wysokiej jakości na cele nierolnicze.

Przeznaczanie pod zalesienia lub zadrzewienia nieużytków i użytków rolnych niskiej jakości, za wyjątkiem cennych przyrodniczo i krajobrazowo obszarów otwartych i siedlisk przyrodniczych oraz obszarów podlegającym przepisom odrębnym (ochrona przeciwpowodziowa, inwestycje energetyczne i inne).

Pielęgnacja istniejących i wprowadzanie nowych zadrzewień przydrożnych i śródpolnych, szczególnie na obszarach intensywnej produkcji rolniczej.

Uwzględnienie lokalizacji udokumentowanych złóż kopalin w lokalnych dokumentach planistycznych.

Uwzględnienie obszarów i wymogów ochrony Głównych Zbiorników Wód Podziemnych (GZWP) zgodnie z warunkami określonymi dla ich obszarów ochronnych w planach gospodarowania wodami: GZWP nr 319.

Uwzględnienie obszarów i wymogów ochrony Głównych Zbiorników Wód Podziemnych (GZWP) zgodnie z warunkami określonymi dla ich obszarów ochronnych w planach gospodarowania wodami: GZWP nr 320.

### **Kierunek E.4.4.**

**Kształtowanie struktury osadniczej WrOF w sposób umożliwiający zabezpieczenie przed skutkami zmian klimatu oraz negatywnymi skutkami działalności człowieka**

#### **Działanie 4.4.1.**

**Działania z zakresu wdrażania systemu zielonej infrastruktury.**

Preferowanie w granicach jednostek Zielonej Infrastruktury (ZI), wskazanych na rysunku Planu nr 12, następujących przeznaczeń terenów, w rozumieniu przepisów rozporządzenia Ministra Infrastruktury z dnia 26 sierpnia 2003 r. w sprawie wymaganego zakresu projektu miejscowego planu zagospodarowania przestrzennego:

- 1) tereny lasów,
- 2) tereny zieleni urządzonej – takich jak: parki, ogrody, zieleńce, arboreta, alpinaria,
- 3) tereny ogrodów działkowych,
- 4) tereny rolnicze, w szczególności przeznaczane na uprawę ziół, kwiatów, owoców i warzyw
- 5) tereny usługowe – w zakresie:
  - a) opieki i zdrowia (zakłady opiekuńczo-lecznicze, obiekty i tereny zamieszkania zbiorowego dla osób starszych i niepełnosprawnych),
  - b) centrów zdrowia i urody (SPA, saunaria),
  - c) sportu i rekreacji (tereny boisk sportowych, sal sportowych, kąpielisk, basenów, kortów tenisowych, pól golfowych, stadniny koni, pól biwakowych i kempingowych, parków linowych, trasy i miejsca do jazdy konnej, trasy rowerowe, trasy do narciarstwa biegowego, górki saneczkowe, parkury, miasteczka rowerowe, skateparki, lotniska i tory wyścigowe dla modelarzy, miejsca dla baloniarzy, motolotniarzy, przystanie, łowiska dla wędkarzy, stawy rybne, miejsca do grillowania),

- d) turystyki,
- e) naukowo-dydaktycznym (kampusy szkół wyższych, szkolnictwo zawodowe),
- f) naukowo-badawczym (jednostki naukowo-badawcze, w szczególności związane z produkcją żywności i produktów naturalnych).
- 6) tereny zabudowy lotniskowej,
- 7) tereny zabudowy mieszkaniowej jednorodzinnej – w układzie wolnostojącym lub bliźniaczym.

Realizowanie w granicach jednostek Zielonej Infrastruktury (ZI), wskazanych na rysunku Planu nr 12, terenów usługowych sportowych i rekreacyjno-wypoczynkowych oraz turystycznych w formie ekstensywnej, na zasadzie uzupełnienia istniejącego zagospodarowania.

Promowanie rozwiązań zapobiegających nadmiernemu odprowadzaniu wód opadowych i roztopowych, powyżej naturalnego poziomu odpływu, np. poprzez stosowanie dołów chłonnych, studni chłonnych, zbiorników i innych rozwiązań naturalnych i technicznych retencjonujących wody opadowe i roztopowe.

W granicach jednostek Zielonej Infrastruktury (ZI), wskazanych na rysunku Planu nr 12, oznaczonych symbolami: PZB\_1, PZB\_2, PZB\_3, PZB\_WP\_1, PZB\_WP\_2, PZB\_WP\_3, PZB\_WT\_2, PZB\_WT\_3 przeznaczanie gruntów o niskiej klasie bonitacyjnej, tj. V i VI w miarę możliwości pod zalesienia i zadrzewienia.

W granicach jednostek Zielonej Infrastruktury (ZI), wskazanych na rysunku Planu nr 12, oznaczonych symbolami: PZA\_WT\_2, PZA\_WT\_3, PZB\_WT\_2, PZB\_WT\_3, PZC\_WT\_2, PZC\_WT\_3, PZA\_WT\_WP\_2, PZC\_WT\_WP\_2, PZC\_WT\_WP\_3 i PZC\_MS\_3 ustalanie wytycznych pozwalających na wyznaczenie terenów umożliwiających uprawianie narciarstwa zjazdowego oraz całorocznych torów saneczkowych.

#### **Działanie 4.4.2.**

##### **Działania z zakresu ograniczania negatywnych skutków zjawisk naturalnych – powodzi i suszy**

Ograniczanie zabudowy na obszarach szczególnego zagrożenia powodzią, w tym dostosowanie zagospodarowania i warunków technicznych zabudowy do stopnia zagrożenia oraz uwzględnienie cyklicznych zalewów.

Ograniczanie odpływu wód ponad poziom odpływu naturalnego (np. doły chłonne, studnie chłonne, zbiorniki retencjonujące wody nawałne, itp) przy wprowadzaniu nowego rodzaju zagospodarowywania na terenach dotychczas niezabudowanych.

Wprowadzanie w lokalnych dokumentach planistycznych ustaleń zapewniających:

- 1) zagospodarowanie i retencjonowanie wód opadowych na terenach zurbanizowanych,
- 2) możliwość zachowania i wprowadzania nowych zadrzewień śródpolnych oraz małych zbiorników wodnych na terenach rolniczych,
- 3) stosowanie rozwiązań, które spowalniają spływ wody w cieku (zakola, meandry) i prowadzą do renaturalizacji cieków, niekolidujących z działaniami w zakresie ochrony przeciwpowodziowej lub innymi ponadlokalnymi celami publicznymi,
- 4) utrzymanie, odtworzenie oraz budowę nowych systemów melioracyjnych w postaci cieków wodnych oraz drenaży (urządzenia melioracji podstawowej).

Określanie w lokalnych dokumentach planistycznych obszarów o dużej zdolności retencyjnej i o obniżonej pojemności retencyjnej, które wymagają kompensacji.

W granicach jednostek Zielonej Infrastruktury (ZI), wyznaczenie, w miarę możliwości, w lokalnych obniżeniach w bezpośrednim sąsiedztwie cieków naturalnych terenów pod lokalizację zbiorników małej retencji.

Ze względu na brak audytu krajobrazowego dla województwa dolnośląskiego, Województwo Dolnośląskie nie składa rekomendacji i wniosków zawartych w audycie krajobrazowym oraz nie wskazuje krajobrazów priorytetowych.

Dla terenu objętego ww. opracowaniem w zakresie instalacji, w których następować będzie spalanie paliw, a których eksploatacja nie wymaga pozwolenia na wprowadzanie gazów lub pyłów do powietrza od dnia 1 lipca 2018 r. obowiązują przepisy Uchwały Nr XLI/1405/17 Sejmiku Województwa Dolnośląskiego z dnia 30 listopada 2017 r. w sprawie wprowadzenia na obszarze Gminy Wrocław ograniczeń i zakazów w zakresie eksploatacji instalacji, w których następuje spalanie paliw (Dz. U. Województwa Dolnośląskiego z 2017 r., poz. 5153).

W związku z wyznaczeniem Portu Lotniczego Wrocław Strachowice na siedzibę bazy lotniczej załadunkowo — rozładunkowej (APOD) Sił Powietrznych Stanów Zjednoczonych i związaną z tym planowaną znaczącą rozbudową terenów wojskowych, jak również rozbudową samego Portu Lotniczego Wrocław Strachowice, a także z uwagi na planowane w ramach tych

działań powiększenie obszaru ograniczonego użytkowania, konieczność wyznaczenia stref ochronnych, stref ograniczonego budownictwa wysokościowego, z zakazem zabudowy włącznie, w procesie sporządzania projektu dokumentu planistycznego należy zwrócić się do właściwych organów wojskowych odpowiedzialnych za rozwój tej infrastruktury lotniczej.

Jednocześnie informuje się, że graficzny zakres ustaleń i postulatów zawartych w planie zagospodarowania przestrzennego województwa dolnośląskiego, przyjętym Uchwałą nr XIX/482/20 Sejmiku Województwa Dolnośląskiego z dnia 16 czerwca 2020 r. i opublikowanym w Dz. Urz. Woj. Doln. z dnia 30 czerwca 2020 r. poz. 4036 jest dostępny poprzez odpowiednie usługi danych przestrzennych pod następującymi adresami:

- usługa przeglądania  
[https://geoportal.dolnyslask.pl/qpservices/UMWD\\_PZPWD\\_WMS/MapServer/WMSServer](https://geoportal.dolnyslask.pl/qpservices/UMWD_PZPWD_WMS/MapServer/WMSServer)
- usługa pobierania  
[https://geoportal.dolnyslask.pl/qpservices/UMWD\\_PZPWD\\_WFS/MapServer/WFSServer](https://geoportal.dolnyslask.pl/qpservices/UMWD_PZPWD_WFS/MapServer/WFSServer).

**Z upoważnienia**  
**Zarządu Województwa Dolnośląskiego**  
**Z-ca Dyrektora Instytutu Rozwoju Terytorialnego**

Agnieszka  
Wałęga

Elektronicznie podpisany przez Agnieszka Wałęga  
Data: 2024.10.04 14:08:54 +02'00'

**Agnieszka Wałęga**

Otrzymują:

- Adresat
- Zarząd Województwa Dolnośląskiego
- IRT a/a

*Sprawę prowadzi:*

*W. Kumarek-Kazimierska/ tel. 71 374 95 32*

**UPP - Urzędowe Poświadczenie Przedłożenia**

Identyfikator Poświadczenia: ePUAP-UPP143319582

**Adresat dokumentu, którego dotyczy poświadczenie**

Nazwa adresata dokumentu: URZĄD MIEJSKI WROCŁAWIA

Identyfikator adresata: umwroclaw

Rodzaj identyfikatora adresata: ePUAP-ID

**Nadawca dokumentu, którego dotyczy poświadczenie**

Nazwa nadawcy: Instytut Rozwoju Terytorialnego

Identyfikator nadawcy: irt

Rodzaj identyfikatora nadawcy: ePUAP-ID

**Dane poświadczenia**

Data doręczenia: 2024-10-07T10:45:39.173

Data wytworzenia poświadczenia: 2024-10-07T10:45:39.173

Identyfikator dokumentu, którego dotyczy poświadczenie: DOK202422497

**Dane uzupełniające (opcjonalne)**

Rodzaj informacji uzupełniającej: Źródło

Wartość informacji uzupełniającej: Poświadczenie wystawione przez platformę ePUAP

Rodzaj informacji uzupełniającej: Identyfikator ePUAP dokumentu

Wartość informacji uzupełniającej: 202422497

Rodzaj informacji uzupełniającej: Informacja

Wartość informacji uzupełniającej: Zgodnie z art. 39<sup>1</sup> par. 1 k.p.a., w związku z art. 158 ust. 1 ustawy o doręczeniach elektronicznych, pisma powiązane z przedłożonym dokumentem będą przesyłane za pomocą środków komunikacji elektronicznej.

Rodzaj informacji uzupełniającej: Pouczenie

Wartość informacji uzupełniającej: Zgodnie z art. 39<sup>1</sup> par. 1d k.p.a., w związku z art. 158 ust. 1 ustawy o doręczeniach elektronicznych, istnieje możliwość rezygnacji z doręczania pism za pomocą środków komunikacji elektronicznej.

**Dane dotyczące podpisu**

Poświadczenie zostało podpisane - aby je zweryfikować należy użyć oprogramowania do weryfikacji podpisu

Lista podpisanych elementów (referencji):

referencja ID-442cabe742ae9e401781191e492fac5e :

referencja ID-37ee65fad9dbdec8299d81c1074a3019 : Pismo%20przekazuj

%C4%85ce%20wnioski%20do%20MPZP%20-%20ZPP.5310.452.2024.xml

referencja : #xades-id-9dfacc5b838e42db0ad6a1890f524da5



PP/4512720



19

PREZES URZĘDU LOTNICTWA CYWILNEGO

LTL-2.64.2366.2024.ULC.1

Warszawa, 2024-09-19

**Prezydent Wrocławia**

ul. Świdnicka 53

50-030 Wrocław



**Dotyczy:** przystąpienia do sporządzenia miejscowego planu zagospodarowania przestrzennego

Szanowny Panie Prezydencie,

w związku z zawiadomieniem znak: WPL-DPP1.6721.7.2024 numer ewidencyjny pisma 00096414/2024/W z dnia 12 września 2024 r., otrzymanym w dniu 17 września 2024 r., w sprawie przystąpienia do sporządzenia miejscowego planu zagospodarowania przestrzennego w rejonie ulic Topolowej, Cedrowej, Wileńskiej, Węgierskiej, Centralnej oraz linii kolejowej we Wrocławiu, zgłaszam następujące wnioski do uwzględnienia w opracowaniu:

- część obszaru objętego planem znajduje się w zasięgu powierzchni ograniczających przeszkody dla lotniska Wrocław – Strachowice;
- obiekty naturalne i sztuczne, w tym obiekty budowlane, położone w granicach powierzchni ograniczających przeszkody nie mogą być wyższe niż wysokości określone przez te powierzchnie;
- przy obliczaniu wysokości obiektu, o którym mowa wyżej, uwzględnia się także umieszczone na nim kominy, reklamy, anteny oraz inne urządzenia, a w przypadku dróg lub linii kolejowych również ich skrajnie.

Podstawę prawną do powyższych wniosków stanowi ustawa z dnia 3 lipca 2002 r. – Prawo lotnicze (Dz. U. z 2023 r. poz. 2110 oraz z 2024 r. poz. 731 i 1222).

Mapę z naniesionymi powierzchniami ograniczającymi przeszkody udostępni zarządzający lotniskiem, tj. Port Lotniczy Wrocław S.A.

Dodatkowo informuję, iż analizowany obszar znajduje się w powierzchniach ograniczających zabudowę (powierzchnie BRA) od lotniczych urządzeń naziemnych, które należy uwzględnić przy

kształtowaniu ładu przestrzennego. Sposób określania i wyznaczania granic przestrzennych powierzchni ograniczających zabudowę określa Załącznik nr 3 do Rozporządzenia Ministra Infrastruktury z dnia 26 listopada 2020 r. w sprawie lotniczych urządzeń naziemnych i powierzchni ograniczających zabudowę (Dz. U. z 2020 r. poz. 2161, z 2023 r. poz. 229). Szczegółowe informacje o wyżej wymienionych ograniczeniach oraz ich granicach poziomych i pionowych można znaleźć na stronie Urzędu Lotnictwa Cywilnego ([www.ulc.gov.pl](http://www.ulc.gov.pl)) pod ikonką „Mapy Online” wybierając internetowy serwis mapowy: Rejestr Lotniczych Urządzeń Naziemnych (RLUN) i ich powierzchni ograniczonej zabudowy (BRA).

Udostępnienie danych o ww. powierzchniach BRA jest możliwe również w postaci pliku danych wektorowych w formacie .kml - w tej sprawie oraz w przypadku innych zapytań związanych z ochroną lotniczych urządzeń naziemnych przed zakłóceniami, prosimy o kontakt na adres e-mail:

[uzgodnieniaLokalizacji@ulc.gov.pl](mailto:uzgodnieniaLokalizacji@ulc.gov.pl) bądź telefonicznie 22 520 75 09.

Powyższa opinia uwzględnia ograniczenia zabudowy jedynie w odniesieniu do obiektów lotnictwa cywilnego.

Z poważaniem

Z up. Prezesa Urzędu Lotnictwa Cywilnego

**Wojciech Studziński**

Zastępca Dyrektora Departamentu Lotnisk

(dokument został wydany w postaci elektronicznej i opatrzony kwalifikowanym podpisem elektronicznym)

**Do wiadomości:**

1. Port Lotniczy Wrocław S.A., ul. Graniczna 190, 54-530 Wrocław;
2. Szefostwo Służby Ruchu Lotniczego Sił Zbrojnych RP, ul. Żwirki i Wigury 1c, 00-912 Warszawa

Sprawę prowadzi: Sebastian Wołk

tel.: +48 22 520-74-68

# Pismo dotyczące aktu planowania przestrzennego

## 1. ORGAN, DO KTÓREGO JEST SKŁADANE PISMO

Nazwa: Prezydent Wrocławia

## 2. RODZAJ PISMA<sup>1)</sup>

- 2.1. wniosek do projektu aktu  2.2. uwaga do konsultowanego projektu aktu<sup>2)</sup>  
 2.3. wniosek o zmianę aktu<sup>3)</sup>  2.4. wniosek o sporządzenie aktu<sup>3)</sup>

## 3. RODZAJ AKTU PLANOWANIA PRZESTRZENNEGO<sup>1)</sup>

- 3.1. plan ogólny gminy  
 3.2. miejscowy plan zagospodarowania przestrzennego, w tym zintegrowany plan inwestycyjny lub miejscowy plan rewitalizacji  
 3.3. uchwała ustalająca zasady i warunki sytuowania obiektów małej architektury, tablic reklamowych i urządzeń reklamowych oraz ogrodzeń, ich gabaryty, standardy jakościowe oraz rodzaje materiałów budowlanych, z jakich mogą być wykonane  
 3.4. audyt krajobrazowy  
 3.5. plan zagospodarowania przestrzennego województwa

## 4. DANE SKŁADAJĄCEGO PISMO<sup>4)</sup>

Imię i nazwisko lub nazwa: Prezes Urzędu Lotnictwa Cywilnego

Kraj: Polska Województwo: mazowieckie

Powiat: m.st. Warszawa Gmina: Warszawa

Ulica: Marcina Flisa Nr domu: 2 Nr lokalu:

Miejscowość: Warszawa Kod pocztowy: 02-247

E-mail (w przypadku gdy składający pismo posiada adres e-mail): kancelaria@ulc.gov.pl

Nr tel. (nieobowiązkowo): + 48 22 520 72 00

Adres skrytki ePUAP lub adres do doręczeń elektronicznych<sup>5)</sup>: /ULCPR/SkrytkaESP

4.1. Czy składający pismo jest właścicielem lub użytkownikiem wieczystym nieruchomości objętej wnioskiem lub uwagą?

- tak  nie

## 5. ADRES DO KORESPONDENCJI SKŁADAJĄCEGO PISMO<sup>4)</sup>

(Nieobowiązkowo)

Kraj: ..... Województwo: .....

Powiat: ..... Gmina: .....

Ulica: ..... Nr domu: ..... Nr lokalu: .....

Miejscowość: ..... Kod pocztowy: .....

## 6. DANE PEŁNOMOCNIKA<sup>4)</sup>

(Nieobowiązkowo)

- pełnomocnik  pełnomocnik do doręczeń

Imię i nazwisko: .....

Kraj: ..... Województwo: .....

Powiat: ..... Gmina: .....

Ulica: ..... Nr domu: ..... Nr lokalu: .....

Miejscowość: ..... Kod pocztowy: .....

E-mail (w przypadku gdy pełnomocnik posiada adres e-mail): .....

Nr tel. (nieobowiązkowo): .....

Adres skrytki ePUAP lub adres do doręczeń elektronicznych<sup>5)</sup>: .....

## 7. TREŚĆ PISMA

7.1. Treść<sup>6)</sup> zgodnie z załącznikiem pisma znak: LTL-2.64.2366.2024.ULC.1

7.2. (Nieobowiązkowo) W przypadku wypełnienia, należy uzupełnić każdą z kolumn tabeli.

Szczegółowe informacje dotyczące treści pisma w odniesieniu do działek ewidencyjnych:

| Lp. | 7.2.1. Nazwa aktu planowania przestrzennego | 7.2.2. Identyfikator działki lub działek ewidencyjnych | 7.2.3. Czy teren objęty pismem obejmuje całość działki lub działek ewidencyjnych <sup>7)</sup> | 7.2.4. Treść <sup>6)</sup>       |
|-----|---|--|--|----------------------------------|
| 1   | .....<br>.....<br>.....<br>.....            | .....<br>.....<br>.....<br>.....                       | <input type="checkbox"/> tak<br><input type="checkbox"/> nie                                   | .....<br>.....<br>.....<br>..... |

7.3. (Nieobowiązkowo) W przypadku wypełnienia, należy uzupełnić każdą z kolumn tabeli.

Szczegółowe informacje dotyczące działek ewidencyjnych oraz niektórych parametrów – w przypadku zaznaczenia w pkt 2: wniosku do projektu aktu (pkt 2.1), uwagi do konsultowanego projektu aktu (pkt 2.2) lub wniosku o zmianę aktu (pkt 2.3) oraz w pkt 3: planu ogólnego gminy (pkt 3.1) lub miejscowego planu zagospodarowania przestrzennego, w tym zintegrowanego planu inwestycyjnego lub miejscowego planu rewitalizacji (pkt 3.2):

| Lp. | 7.3.1. Nazwa planu ogólnego gminy lub miejscowego planu zagospodarowania przestrzennego | 7.3.2. Identyfikator działki lub działek ewidencyjnych | 7.3.3. Czy teren objęty pismem obejmuje całość działki lub działek ewidencyjnych <sup>7)</sup> | 7.3.4. Nazwa lub nazwy klasy przeznaczenia terenu (albo symbol lub symbole klasy przeznaczenia terenu) <sup>8)</sup> | 7.3.5. Maksymalny udział powierzchni zabudowy [%] | 7.3.6. Maksymalna wysokość zabudowy [m] | 7.3.7. Minimalny udział powierzchni biologicznie czynnej [%] |
|-----|---|--|--|--|---|---|--|
| 1   | .....<br>.....<br>.....<br>.....  | .....<br>.....<br>.....<br>.....                       | <input type="checkbox"/> tak<br><input type="checkbox"/> nie                                   | .....<br>.....<br>.....<br>.....   | .....<br>.....<br>.....<br>.....                  | .....<br>.....<br>.....<br>.....        | .....<br>.....<br>.....<br>.....                             |

## 8. OŚWIADCZENIE W SPRAWIE KORESPONDENCJI ELEKTRONICZNEJ

Wyrażam zgodę       Nie wyrażam zgody

na doręczanie korespondencji w niniejszej sprawie za pomocą środków komunikacji elektronicznej w rozumieniu art. 2 pkt 5 ustawy z dnia 18 lipca 2002 r. o świadczeniu usług drogą elektroniczną (Dz. U. z 2020 r. poz. 344).

## 9. ZAŁĄCZNIKI

- Pełnomocnictwo do reprezentowania składającego pismo lub pełnomocnictwo do doręczeń (zgodnie z ustawą z dnia 16 listopada 2006 r. o opłacie skarbowej (Dz. U. z 2023 r. poz. 2111)) – jeżeli składający pismo działa przez pełnomocnika.
- Potwierdzenie uiszczenia opłaty skarbowej od pełnomocnictwa – jeżeli obowiązek uiszczenia takiej opłaty wynika z ustawy z dnia 16 listopada 2006 r. o opłacie skarbowej.
- (Nieobowiązkowo). Określenie granic terenu w formie graficznej w przypadku wskazania terenu objętego pismem jako części działki ewidencyjnej lub działek ewidencyjnych.
- (Nieobowiązkowo). Inne załączniki – w przypadku zaznaczenia pola należy podać nazwy załączników.<sup>9)</sup> pismo znak: LTL-2.64.2366.2024.ULC.1

## 10. PODPIS SKŁADAJĄCEGO PISMO (PEŁNOMOCNIKA) I DATA PODPISU

Podpis powinien być czytelny. Podpis i datę podpisu umieszcza się w przypadku składania pisma w postaci papierowej.

Podpis:

Z up. Prezesa Urzędu Lotnictwa Cywilnego  
**Wojciech Studziński**  
 Zastępca Dyrektora Departamentu Lotnisk  
 (dokument został wydany w postaci elektronicznej  
 i opatrzony kwalifikowanym podpisem elektronicznym)

Data: .....

---

<sup>1)</sup> Można zaznaczyć więcej niż jedno pole. W ramach jednego pisma można wybrać tylko te akty, w przypadku których pismo będzie wysyłane do tego samego organu wskazanego w pkt 1. W przypadku gdy treść wniosku lub uwagi związana jest z dokumentem powiązany z aktem planowania przestrzennego (np. sporządzanej w toku procedowania aktu, w ramach strategicznej oceny oddziaływania na środowisko, prognozy oddziaływania na środowisko), należy w pkt 3 wybrać rodzaj aktu planowania przestrzennego, którego ten dokument dotyczy, po czym wprowadzić treść wniosku lub uwagi w pkt 7.1 lub 7.2.

<sup>2)</sup> Nie dotyczy planu zagospodarowania przestrzennego województwa.

<sup>3)</sup> Nie dotyczy planu zagospodarowania przestrzennego województwa i audytu krajobrazowego.

<sup>4)</sup> W pkt 4 należy podać adres zamieszkania albo siedziby składającego pismo. W przypadku wypełnienia pkt 5 podaje się adres do korespondencji składającego pismo, jeżeli jest inny niż adres podany w pkt 4. W przypadku wypełnienia pkt 6 podaje się adres zamieszkania albo siedziby pełnomocnika. W przypadku większej liczby składających pismo lub pełnomocników dane kolejnych składających pismo lub pełnomocników dodaje się w formularzu albo zamieszcza na osobnych stronach i dołącza do formularza.

<sup>5)</sup> Adres skrytki ePUAP lub adres do doręczeń elektronicznych wskazuje się w przypadku wyrażenia zgody na doręczanie korespondencji za pomocą środków komunikacji elektronicznej, z zastrzeżeniem przypadków, w których organ, zgodnie z przepisami ustawy z dnia 18 listopada 2020 r. o doręczeniach elektronicznych (Dz. U. z 2023 r. poz. 285, z późn. zm.), ma obowiązek doręczenia korespondencji na adres do doręczeń elektronicznych.

<sup>6)</sup> Maksymalna liczba znaków w pkt 7.1. wynosi 1000, natomiast w przypadku pkt 7.2.4. wartość ta odnosi się do pojedynczego wiersza. W przypadku potrzeby dodatkowego uzasadnienia, które wykracza poza wskazany limit znaków, uzasadnienie zamieszcza się na osobnych stronach i dołącza do formularza. W przypadku większej liczby wierszy w pkt 7.2.4. kolejne wiersze dodaje się w formularzu albo zamieszcza na osobnych stronach i dołącza do formularza.

<sup>7)</sup> W przypadku zaznaczenia pola „nie” (wskazania terenu objętego pismem jako części działki ewidencyjnej lub działek ewidencyjnych) można dodać załącznik z określeniem granic terenu w formie graficznej.

<sup>8)</sup> Podaje się nazwę lub symbol klasy przeznaczenia terenu zgodnie ze standardami określonymi w przepisach wykonawczych wydanych na podstawie art. 16 ust. 2 ustawy z dnia 27 marca 2003 r. o planowaniu i zagospodarowaniu przestrzennym (Dz. U. z 2023 r. poz. 977, z późn. zm.).

<sup>9)</sup> W przypadku dołączenia do pisma załączników zawierających dane osobowe, inne niż wymienione w pkt 4, 5 i 6, załączniki te należy zanonimizować, tj. ukryć dane osobowe.




URZĄD LOTNICTWA CYWILNEGO  
 CIVIL AVIATION AUTHORITY  
 ul. Marcina Flisa 2, 02-247 Warszawa  
 Tel.: 22 520 72 00 Fax: 22 520 73 00

OPŁATA POBRANA  
 TAXE PERÇUE – POLOGI  
 Umowa z Poczta Polska S.A.  
 ID 279157/W



URZĄD MIEJSKI WRÓCLAWIA  
 KANCELARIA OGÓLNA  
 Wpl. 01-10-2024  
 podpis: Marek Sapieja

Opłata pobrana \_\_\_\_\_ zł \_\_\_\_\_ gr  
 Poczta Polska



R  
 (00)159007734798621762  
 74001  
 9

ZP0

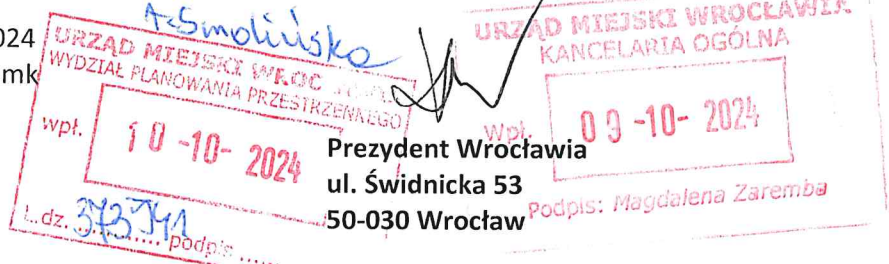


Państwowe  
Gospodarstwo Wodne  
Wody Polskie

Wasz znak: WPL-DPP1.6721.7.2024  
Nasz znak: V.RPP.610.746.2024.mk



Wrocław, dnia 07 września 2024 r.



Dotyczy: zawiadomienia o podjęciu przez Radę Miejską Wrocławia uchwały Nr V/58/24 z dnia 27 czerwca 2024 r. w sprawie przystąpienia do sporządzenia miejscowego planu zagospodarowania przestrzennego w rejonie ulic Topolowej, Cedrowej, Wileńskiej, Węgierskiej, Centralnej oraz linii kolejowej we Wrocławiu.

Odpowiadając na pismo Prezydenta Wrocławia znak WPL-DPP1.6721.7.2024 z dnia 12 września 2024 r. (data wpływu 17.09.2024 r.) Państwowe Gospodarstwo Wodne Wody Polskie - Regionalny Zarząd Gospodarki Wodnej we Wrocławiu informuje, że przy sporządzaniu miejscowego planu zagospodarowania przestrzennego jw. należy:

- 1) uwzględnić aspekty ochrony wód powierzchniowych i podziemnych w celu osiągnięcia celów środowiskowych ustanowionych w planie gospodarowania wodami na obszarze dorzecza, tj. w szczególności: kompleksowe i zgodne z obowiązującymi wymogami rozwiązania gospodarki wodnej, ściekowej (ścieki: bytowe, komunalne, przemysłowe), gospodarki wodami opadowymi i roztopowymi oraz gospodarki odpadami;
- 2) zgodnie z art. 326 ustawy z dnia 20 lipca 2017 r. Prawo wodne (tj. Dz. U. z 2024 r. poz. 1087 z późn. zm.) uwzględnić ustalenia Planu gospodarowania wodami na obszarze dorzecza Odry (Dz.U. 2023 poz. 335), Łaby (Dz.U. 2023 poz. 189) i Dunaju (Dz.U. 2023 poz. 210) oraz ustalenia Planu zarządzania ryzykiem powodziowym dla obszaru dorzecza Odry (Dz.U. 2022 r. poz. 2714), Łaby (Dz.U. 2022 poz. 2533) i Dunaju (Dz.U. 2022 poz. 2481) oraz ustalenia Planu przeciwdziałania skutkom suszy na obszarach dorzeczy przyjętego przez Ministra Infrastruktury w dniu 15 lipca 2021 r. a ogłoszonego w dniu 3 września 2021 r. (Dz.U. 2021 poz. 1615). Szczegółowe informacje, wykazy i działania planistyczne dostępne są za pośrednictwem stron internetowych:
  - <https://stoppowodzi.pl/publikacja-rozporzadzen-przyjmujacych-plany-zarzadzania-ryzykiem-powodziowym/>;
  - <https://apgw.gov.pl/pl/>;
  - <https://stopsuszy.pl/plan-przeciwdzialania-skutkom-suszy-przyjety-w-drodze-rozporzadzenia/>

Na podstawie aktualnie obowiązujących map zagrożenia powodziowego (MZP) i map ryzyka powodziowego (MRP), podanych do publicznej wiadomości zgodnie z art. 171 ust. 5 ustawy Prawo wodne ustalono, że teren przedstawiony na załączniku graficznym do przedmiotowej uchwały znajduje się poza obszarem szczególnego zagrożenia powodzią, w rozumieniu art. 16 pkt 34 w związku z art. 169 ust. 2 ustawy z dnia 20 lipca 2017 r. Prawo wodne (tj. Dz. U. z 2024 r. poz. 1087 z późn. zm.)

Zgodnie z informacjami przekazanymi przez Nadzór Wodny we Wrocławiu informujemy, że wzdłuż ul. Topolowej od północnej strony przebiega rzeka Brochówka (dz. nr 14, AM-3, obr. Brochówka).

Z-ca Dyrektora  
*Jacek Drabiński*

Państwowe Gospodarstwo Wodne Wody Polskie  
Regionalny Zarząd Gospodarki Wodnej we Wrocławiu  
ul. Norwida 34, 50-950 Wrocław  
tel.: +48 (71) 337 88 00 | faks: +48 (71) 328 50 48 | e-mail:  
wroclaw@wody.gov.pl

[www.wody.gov.pl](http://www.wody.gov.pl)

Sprawę prowadzi:

Małgorzata Kubiaczyk - Wydział Koordynacji Ochrony Przed Powodzią i Suszą:  
tel.: 71 33-78-837, e-mail: [op.wroclaw@wody.gov.pl](mailto:op.wroclaw@wody.gov.pl)

Do wiadomości:

- Zarząd Zlewni Wrocław (NW Wrocław),
- RPP a/a

Państwowe Gospodarstwo Wodne Wody Polskie  
Regionalny Zarząd Gospodarki Wodnej we Wrocławiu  
Ul. Norwida 34, 50-950 Wrocław  
NIP: 527-282-56-16 REGON: 368302575  
Tel: +48 (71) 337 68 00 e-mail: wroclaw@wody.gov.pl

OPŁATA POBRANA  
TAXE PERÇUE POLOGNE  
Umowa/Poczta Polska S.A.  
Nr RZ.O.ROA.282.1.2023/1

Prezydent Wrocławia  
ul. Świdwiche 33  
50-030 Wrocław

URZĄD MIEJSKI WROCŁAWIA  
KANCELARIA OGÓLNA  
Wpł. 09-10-2024  
podpis: Jarosław Jakóbczak



PP/4510788

22

  
**CENTRALNE  
WOJSKOWE CENTRUM REKRUTACJI**  
Ośrodek Zamiejscowy we Wrocławiu  
Nr. 3746/24  
23. 09. 2024  
50-984 Wrocław

URZĄD MIEJSKI WROCŁAWIA  
KANCELARIA OGÓLNA  
Wpł. 27-09-2024  
podpis: Michał Pieniądz



Egz. nr 2

**Centralne Wojskowe Centrum Rekrutacji**  
Szef  
Ośrodka Zamiejscowego we Wrocławiu  
płk Zbigniew Pustułka

CWCROZ\_Wroclaw-SL.0731.498.2024  
Wrocław, 19 września 2024 r.

Z up. Prezydenta Wrocławia  
Dyrektor Departamentu Urbanistyki i Architektury  
Wydział Planowania Przestrzennego  
ul. Świdnicka 53  
50-030 Wrocław

URZĄD MIEJSKI WROCŁAWIA  
WYDZIAŁ PLANOWANIA PRZESTRZENNEGO  
wpł. 27-09-2024  
L.dz. 357541  
podpis  
A. Smolwiński

Dotyczy: zagospodarowania przestrzennego.

W odpowiedzi na pismo nr WPL-DPP1.6721.7.2024 z dnia 12.09.2024 r. otrzymane w dniu 18.09.2024 r. informuję, że Centralne Wojskowe Centrum Rekrutacji Ośrodek Zamiejscowy we Wrocławiu **nie wnosi** dodatkowych uwag i wniosków do sporządzanego miejscowego planu zagospodarowania przestrzennego w rejonie ulic Topolowej, Cedrowej, Wileńskiej, Węgierskiej, Centralnej oraz linii kolejowej we Wrocławiu, w granicach określonych w części graficznej.

Z upoważnienia

**SZEFA  
CENTRALNEGO WOJSKOWEGO CENTRUM REKRUTACJI**

płk Zbigniew PUSTUŁKA  
SZEFA OŚRODKA  
Ośrodek Zamiejscowy we Wrocławiu

Wykonano w 2 egz.:

Egz. Nr 1 – a/a

Egz. Nr 2- adresat

K. GOGACZ 261 656 036

e-mail: k.gogacz@ron.mil.pl

e-mail: cwcrwroclaw@ron.mil.pl

tel.: 261-666-000

cwcrwroclaw@ron.mil.pl

www.wojsko-polskie.pl / zostanzolnierzem /

ul. Obornicka 130  
50-984 Wrocław

str. 1/1

CENTRALE  
WOJSCOWE CENTRUM REKRUTACJI  
Ośrodek Łączący we Wrocławiu

Nr. 3744/24, 3746/24, 3745/24,  
23.09.2024

50-984 Wrocław

OPLATA PÓBNA  
TAXE PERÇUE - P  
Umowa z Poczta Polska  
ID 537392

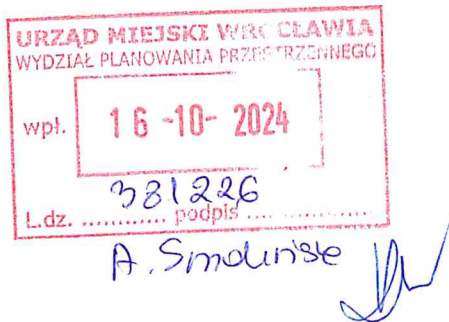


URZĄD MIEJSCY PRACUJĄCY  
KANCLARZA OGÓLNA  
Wpt. 27-09-2024  
podpis: Tomasz Kolenda

DIREKTOR  
DEPARTAMENTU JABAMŚUKI  
I ARCHITEKTÓWY  
KADRY PRACUJĄCY  
M. Świdnicka 53  
50-030 WROCLAW

Wojewódzki Urząd Ochrony Zabytków we Wrocławiu  
50-243 Wrocław  
Wrocław  
ul. Władysława Łokietka 11

Wrocław, 2024-10-15



Urząd Miejski Wrocławia Wydział Planowania  
Przestrzennego  
50-030 Wrocław  
Wrocław  
Świdnicka 53

PISMO

Korespondencja elektroniczna z systemu eDok

Pismo:WZN.5150.178.2024.DB. Treść pisma w załączniku.

Korespondencję w tej sprawie proszę kierować do mnie za pomocą środków komunikacji elektronicznej zgodnie z art. 39' ustawy z dnia 14 czerwca 1960 r. Kodeks postępowania administracyjnego (Dz. U. z 2017 r., poz. 1257 j.t.).

Załączniki:

1. TOPOLOWA, CENTRALNA\_ MPZP WNIOSKI.PDF
2. TOPOLOWA, CENTRALNA\_ MPZP WNIOSKI.PDF.XaDES
3. ZAŁĄCZNIKI GRAFICZNE.PDF
4. ZAŁĄCZNIKI GRAFICZNE.PDF.XaDES

Dokument został podpisany, aby go zweryfikować należy użyć  
oprogramowania do weryfikacji podpisu

Data złożenia podpisu: 2024-10-15T14:15:19Z

**Podpis elektroniczny**

# WOJEWÓDZKI URZĄD OCHRONY ZABYTKÓW WE WROCŁAWIU

ul. Władysława Łokietka 11, 50-243 Wrocław  
tel. (71) 322 02 83, (71) 395 80 10

[dwkz@dwkz.pl](mailto:dwkz@dwkz.pl)  
ePUAP: /dwkz/skrytka  
<http://wosoz.ibip.wroc.pl/public/>



Wrocław, 15.10.2024 r.

WZN.5150.178.2024.DB

RKP: 43887/2024

Szanowny Pan

**Jacek Barski**

Dyrektor  
Departamentu Strategii i Rozwoju Miasta

Urząd Miejski Wrocławia

ul. Świdnicka 53

50-030 Wrocław

**[WPL-DPP1.6721.7.2024]**

dotyczy: wniosków konserwatorskich do miejscowego planu zagospodarowania przestrzennego **nr 840 w rejonie ulic Topolowej, Cedrowej, Wileńskiej, Węgierskiej, Centralnej oraz linii kolejowej** we Wrocławiu

W odpowiedzi na Państwa zawiadomienie z 12.09.2024 r. (data wpływu: 16.09.2024 r.) w sprawie przystąpienia do sporządzenia miejscowego planu zagospodarowania przestrzennego nr 840 w rejonie ulic **Topolowej, Cedrowej, Wileńskiej, Węgierskiej, Centralnej** oraz linii kolejowej we Wrocławiu na podstawie Uchwały Nr V/58/24 Rady Miejskiej Wrocławia z 27 czerwca 2024 r., uprzejmie informuję, że w odniesieniu do przedmiotowego obszaru obowiązują poniższe **uwarunkowania konserwatorskie w zakresie ochrony krajobrazu kulturowego**, konieczne do uwzględnienia w ustaleniach planu:

- I. Należy wprowadzić strefę „A” ścisłej ochrony konserwatorskiej dla zespołu zabudowań willi podmiejskiej z ogrodem przy ul. Warszawskiej 1 (dz. nr 16/6, ar. 5, obr. Brochów) wpisanych do rejestru zabytków pod nr A/1376/1-2 decyzją z 29.12.2009 r.

Działania konserwatorskie w strefie „A” zmierzają do zachowania, uczytelnienia historycznego układu przestrzennego i do konserwacji jego głównych elementów: zabudowy, rozplanowania, przebiegu ciągów komunikacyjnych, historycznej linii zabudowy i układu zieleni zabytkowej. Na tym terenie należy utrzymać historyczny podziałów własnościowy i sposób użytkowania gruntu. W strefie „A” zakłada się bezwzględny priorytet wymagań i ustaleń konserwatorskich nad względami wynikającymi z działalności inwestycyjnej, gospodarczej i usługowej; pierwszeństwo mają wszelkie działania odtworzeniowe i rewaloryzacyjne.

Dla zespołu willi z budynkiem gospodarczym oraz parkiem obowiązują ustalenia:

- należy zachowywać i rewaloryzować historyczny układ przestrzenny założenia oraz jego poszczególne komponenty, w tym kompozycję zieleni;

- obowiązują działania odtworzeniowe i rewaloryzacyjne;
- przebudowę i adaptację historycznych obiektów dopuszcza się przy zachowaniu ich istotnych zabytkowych cech;
- odtworzenie i uzupełnienie historycznych struktur winno nastąpić zgodnie z przekazami ikonograficznymi oraz na podstawie wyników badań konserwatorsko - architektonicznych;
- na sąsiadującej działce nr 16/4, ar. 5, będącej częścią oryginalnego założenia przestrzennego willi z ogrodem Landhaus (przed podziałem część działki nr 16) niedopuszczalne jest wprowadzenie zabudowy wzdłuż ul. Warszawskiej. Ten fragment dawnego ogrodu powinien zachować dotychczasowe przeznaczenie terenu tj. zieleni parkowa i pozostać niezabudowany (jako strefa SN o udziale pow. Biologicznie czynnej 90%).. Należy konserwować i utrzymywać zachowane elementy ogrodu; restauracja i konserwacja założenia, w tym zachowanie istniejących oraz przywracanie cech stylistycznych założenia, ochrona układu kompozycyjnego;
- zakazuje się wprowadzania współczesnych przegrodzeń oddzielających optycznie historyczny zespół;
- należy zachować historyczne nawierzchnie;
- na obszarze strefy obowiązuje priorytet wymagań konserwatorskich nad względami wynikającymi z działalności inwestycyjnej;
- zakaz dalszych podziałów nieruchomości gruntowej;
- zakaz lokowania obiektów i urządzeń infrastruktury technicznej nie związanych bezpośrednio z obsługą terenu (dotyczy również działki nr 16/4);
- należy eliminować z najbliższego otoczenia obiekty i inne elementy, które zniekształcają założenie historyczne, m.in. komórki, garaże, a także usuwać inne szpecące i dysharmonizujące obiekty, w tym reklamy, obiekty tymczasowe, błędne nasadzenia zieleni.

II. Wprowadzić strefę „B” ochrony konserwatorskiej dla obszaru będącego częścią historycznego układu urbanistycznego dzielnicy Brochów i Bieńkowice we Wrocławiu, ujętego w gminnej ewidencji zabytków, przyjętej Zarządzeniem nr 12549/2014 z dnia 24.11.2014 r.

Działalność konserwatorska w strefie „B” zmierza do zachowania zasadniczych elementów historycznego rozplanowania, w tym przede wszystkim zabudowy, układu dróg, podziału i sposobu zagospodarowania działek oraz przedogródków stanowiących zieleni komponowaną przedmiotowego założenia.

Dla strefy „B” tożsamej z obszarem historycznego układu urbanistycznego dzielnicy Brochów obowiązują ustalenia:

- a) należy przyznać pierwszeństwo wszelkim działaniom odtworzeniowym i renowacyjnym;
- b) działalność inwestycyjna musi uwzględniać istniejące już związki przestrzenne i planistyczne;
- c) należy preferować te inwestycje, które stanowią rozszerzenia lub uzupełnienie już istniejących form zainwestowania terenu, przy założeniu maksymalnego zachowania i utrwalenia istniejących już relacji oraz pod warunkiem, iż nie kolidują one z historycznym charakterem obiektu i obszaru;
- d) obowiązek zachowania i rewaloryzacji zabytkowego układu planistycznego, zabytkowej zabudowy i zabytkowych nawierzchni ulic, podwórz i placów (np. kamienna nawierzchnia ul. Wiaduktowej i Laotańskiej), którą należy podać renowacji i dostosowaniu

- do współczesnych parametrów użytkowych w tym kostki brukowej, która obecnie znajduje się pod nawierzchnią bitumiczną;
- e) obowiązek zachowania pierwotnego układu dawnej wsi brochowskiej, osiedli międzywojennych i kompozycji zielonych oraz historycznego zagospodarowania terenów przez zieleń;
- f) obiekty o wartościach zabytkowych należy poddać renowacji i odtworzyć ich pierwotną formę architektoniczną oraz przywrócić ład przestrzenny tj. m.in.:
- usunąć wtórną zabudowę zniekształcającą obiekty historyczne pod wpływem indywidualnej adaptacji balkonów i loggi) oraz przywrócić oryginalną wielkość otworów okiennych i drzwiowych np. w elewacji podwórzowej zabudowy w północnej części ul. Leonarda da Vinci,
  - usunąć z elewacji anteny, kable, urządzenia instalacji klimatyzacji, rury wentylacyjne itp.
  - zachować oryginalną, dekoracyjną strukturę tynków oraz cokołów np. z kamienia cyklopowego – niedopuszczalne jest ocieplenie budynków od zewnątrz (za wyjątkiem fundamentów), które zagraża zatarciem powtarzalności architektonicznej domów zlokalizowanych w obrębie zespołów zabudowy o ujednoczonych formach i materiałach wykończeniowych,
  - uporządkować wnętrza urbanistyczne w kwartałach zabudowy ulic Topolowej, Cedrowej, Warszawskiej i Leonarda da Vinci poprzez likwidację wygrodzeń, garaży blaszanych i innych obiektów gospodarczych chaotycznie zlokalizowanych w części podwórzowej za zabudową ul. Leonarda da Vinci,
  - zachować i uporządkować zieleń od frontu tzw. przedogródków;
  - zachować i podjąć działania mające na celu odtworzenie i uzupełnienie następujących szpalerów drzew: ul. Pionierów między ul. Leonarda da Vinci a ul. Cedrową; obustronnie ul. Warszawska; obustronnie ul. Wiaduktowa; ul. Węgierska oraz ul. Centralna,
  - zachować teren zielony na działce ew. nr 17 i 18 (obszar gdzie rośnie pomnik przyrody z gat. Sosna czarna) – strefa SN o udziale pow. Biologicznie czynnej 90%.
- g) obowiązują następujące parametry kształtowania ewentualnej nowej zabudowy na obszarze dawnej wsi Brochów (w kwartale między ul. Centralną, Wiaduktową, Laotańską, Warszawską, Biegłą i Węgierską);
- zabudowa mieszkaniowa jedno i wielorodzinna z dopuszczeniem drobnych usług (strefa SJ i SW) oraz strefa wielofunkcyjna z zabudową zagrodową SZ wzdłuż ul. Centralnej,
  - utrzymanie lokalizacji obiektów mieszkalnych zwróconych ścianą szczytową w kierunku ul. Centralnej, w prostopadłej do niej orientacji kalenicy dachu;
- h) nowa i przebudowywana zabudowa winna być zharmonizowana z historyczną kompozycją przestrzenno-architektoniczną w zakresie lokalizacji, rozplanowania, skali, formy architektonicznej - ukształtowania bryły, w tym kształtu i wysokości dachu, poziomu posadowienia parteru, użytych form i podziałów architektonicznych, artykulacji elewacji, detalu, podziałów otworów okiennych i drzwiowych, materiału oraz przy nawiązaniu do historycznej zabudowy; nowa zabudowa nie może przewyższać skalą zlokalizowanej w sąsiedztwie zabudowy zabytkowej;
- i) niedopuszczalne wprowadzanie zabudowy w drugiej linii w obrębie osiedla domów lub na terenie wewnątrz podwórzowych w obrębie pozostałej części dzielnicy;
- j) elementy dysharmonizujące, nie spełniające warunków ochrony strefy konserwatorskiej,

- winy być usunięte lub poddane odpowiedniej przebudowie;
- k) umieszczanie reklam lub innych tablic nie związanych bezpośrednio z danym obiektem i stanowiących na obiekcie lub obszarze element obcy, jest zabronione; dopuszczalne jest umieszcawianie tablic informacyjnych instytucji lub szyldów sklepów i zakładów w miejscach na to wyznaczonych, we właściwej, nieagresywnej formie;
  - l) wyklucza się możliwość prowadzenia napowietrznych linii teletechnicznych i energetycznych;
  - m) zakaz lokalizacji dominant architektonicznych, urządzeń technicznych o gabarytach kolidujących z krajobrazem kulturowym obszaru, w tym masztów przekaźnikowych, telekomunikacyjnych;
  - n) elementy infrastruktury winny być projektowane w sposób uwzględniający zachowanie wartości walorów krajobrazowych i ochronę historycznego krajobrazu kulturowego;
  - o) należy utrzymać krajobraz przyrodniczy związany przestrzennie z historycznym układem miejscowości, zachowując istniejącą zielen – nie dopuszcza się dalszej zabudowy działki nr 6/4, ar. 5, obr. Brochów, ze względu na historyczną funkcję terenu jako części założenia ogrodowego przynależącego do willi na obecnej działce nr 16/6;
  - p) nowa zabudowa nie może dominować nad zabudową historyczną.

III. Objąć ochroną konserwatorską następujące budynki:

- 1. Ujęte w gminnej ewidencji zabytków, przyjętej Zarządzeniem nr 12549/2014 z dnia 24.11.2014 r.:
  - a) budynki mieszkalne wielorodzinne przy ul. Leonarda da Vinci 1, 2, 3, 5, 10, 11, 12, 16-19 i 20-23,
  - b) budynki mieszkalne wielorodzinne przy ul. Pionierów 1, 2,
  - c) budynki mieszkalne wielorodzinne przy ul. Warszawskiej 1 (wpis do rejestru zabytków) oraz nr 4,
  - d) budynek mieszkalny jednorodzinny przy ul. Centralnej 4.
- 2. Zabytkowe obiekty historyczne, stanowiące o charakterze dzielnicy oraz jej lokalnej specyfice (zał. 1, 3 i 4):
  - a) budynki mieszkalne wielorodzinne przy ul. Biegłej 19 i 21,
  - b) budynek mieszkalny wielorodzinny przy ul. Węgierskiej 6,
  - c) budynki mieszkalne wielorodzinne przy ul. Laotańskiej 18 i 31,
  - d) budynek mieszkalny wielorodzinny przy ul. Centralnej 6,
  - e) budynki mieszkalne jednorodzinne przy ul. Centralnej 2 i 3,
  - f) budynek gospodarczy stanowiący części układu zagrodowego zabudowy przy ul. Centralnej 4.
- 3. Odnośnie budynków, o których mowa w pkt. 1-2, ochronie podlegają:
  - gabaryty,
  - bryła,
  - forma pokrycia dachowego,
  - forma architektoniczna,
  - układ, artykulacja i sposób opracowania elewacji;
  - podział i detale architektoniczne elewacji;
  - materiał i technologia budowlana,
  - historyczna stolarka okienna oraz drzwiowa,
  - zachowane historyczne elementy wyposażenia wnętrza,

- forma stolarki okiennej i drzwi,
- układ otworów okiennych i drzwiowych.

Zaleca się działania odtworzeniowe na podstawie materiałów historycznych.

Rozbudowa dopuszczalna jest jedynie w niezbędnym zakresie, w celu umożliwienia i ułatwienia dostępu (np. o pochylnie, podjazdy) pod warunkiem, że nie wpłynie negatywnie na ich wartości zabytkowe.

#### IV. W zakresie ochrony zabytków archeologicznych:

Przedmiotowy obszar częściowo zlokalizowany jest w obrębie wsi o metryce średniowiecznej (wzmiankowanej po raz pierwszy w źródłach ok roku 1193 jako *Prochou*). Ustala się strefę ochrony konserwatorskiej zabytków archeologicznych, obejmując nią obszar ograniczony od pn ul. Laotańska, od pd ul. Centralną, od wsch. ul. Węgierską a od zach. Wiaduktowa. Wszelkie zamierzenia inwestycyjne w obrębie strefy podlegają następującemu ustaleniu: dla inwestycji związanych z pracami ziemnymi wymagane jest przeprowadzenie badań archeologicznych, zgodnie z przepisami odrębnymi. Strefę należy oznaczyć na rysunku planu oraz umieścić w części tekstowej.

#### V. Wobec pozostałych terenów położonych w obszarze opracowania planu, ze względu na zapewnienie właściwej ochrony krajobrazu kulturowego, wskazuje się na uwzględnienie następujących uwarunkowań:

- a) obowiązują następujące parametry kształtowania ewentualnej nowej zabudowy uzupełniającej wzdłuż ul. Leonarda da Vinci (dz. nr 16/4, ar. 6):
  - obiekty powinny być maksymalnie czterokondygnacyjne, z czwartą kondygnacją w przestrzeni poddasza,
  - linia zabudowy jako kontynuacja historycznych planów lokalizacji obiektów (zał. nr 2 i 3),
  - bryła na planie zbliżonym do wydłużonego prostokąta (dopuszcza się złożony układ brył),
  - należy stosować dachy dwuspadowe, symetryczne, o kącie nachylenia 38-45°, pokrycie dachowe z dachówki ceramicznej w kolorze ceglonym, matowym,
  - budynki murowane; elewacje należy kształtować w nawiązaniu do rozwiązań stosowanych w budynkach historycznych o zachowanych walorach architektonicznych po wschodniej stronie ul. Leonarda da Vinci w zakresie podziałów, detalu, kolorystyki, użytych materiałów elewacyjnych - wymagane elewacje tynkowane lub ceglane; zakaz stosowania tworzyw sztucznych jako materiałów okładzinowych,
  - należy stosować kolory nawiązujące do historycznej kolorystyki budynków;
- b) należy zachować istniejące relacje przestrzenne oraz nasadzenia zieleni w strefie oddziaływania historycznego założenia pałacowo-ogrodowego Brochowa oraz dawnego szlaku prowadzącego w kierunku Wrocławia (ob. ul. Wiaduktowa);
- c) obszar północno-zachodni znajdujący się w granicach opracowania nowego planu zgodnie z obowiązującym MPZP został oznaczony jako teren ogrodów działkowych (na rysunku planu symbol A21 ZD) i do takiej funkcji terenu nie wnosi się zastrzeżeń;
- d) w części południowej w obowiązującym planie wyznaczono teren usług sportu (symbol A23 US) – określone na rysunku linie zabudowy pokrywają się z obrysem nieistniejącego

historycznego folwarku należącego do właścicieli sąsiadującego pałacu i w tych granicach zalecane jest zlokalizowanie nowej zabudowy np. o funkcji uzupełniającej dla obiektów sportowych;

- e) zaleca się utrzymanie funkcji historycznego boiska sportowego jako terenu zieleni rekreacyjnej oraz terenu sportowego wraz z zachowaniem szpaleru drzew od str. ul. Centralnej – strefa SN o udziale pow. Biologicznie czynnej 90%;
- f) nowa zabudowa powinna zostać starannie wpisana w krajobraz oraz być realizowana w nawiązaniu do zasad ukształtowania obiektów o tradycyjnych, lokalnych formach;
- g) przy planowaniu obszarów pod nową zabudowę, szczególnie zwartych, większych kompleksów mieszkalnych, usługowych, przemysłowych należy zastrzec konieczność opracowania jednolitej koncepcji przestrzennej (w tym ustalenia położenia budynków względem dróg i obowiązującą linię zabudowy), uwzględniającą gabaryty budynków i sposób ukształtowania dachu (planując jednakowe spadki dla wszystkich budynków powstających na danym terenie).

Przy opracowaniu ustaleń szczegółowych konieczne jest uwzględnienie powyższych warunków ochrony konserwatorskiej. Wobec terenów położonych w sąsiedztwie stref ochrony konserwatorskiej oraz obiektów i obszarów objętych wojewódzką ewidencją zabytków, należy przewidzieć funkcje oraz rozwiązania przestrzenno - architektoniczne uwzględniające wartości zabytkowe otoczenia.

Projekt miejscowego planu należy opracować przy uwzględnieniu w/w uwarunkowań.

Koncepcję planu można skonsultować z tut. organem w trybie roboczym.

Do wniosku o zaopiniowanie miejscowego planu zagospodarowania przestrzennego należy dołączyć egzemplarz zwrotny projektu planu. Materiały te zostaną załączone do opinii Wojewódzkiego Konserwatora Zabytków.

**Daniel Gibski**

Dolnośląski Wojewódzki  
Konserwator Zabytków

[podpisano podpisem kwalifikowanym]

**Załącznik nr 1:** Fragment mapy Wrocławia z 1912 r. z oznaczeniami zachowanej zabudowy dawnej wsi Brochów.  
**Załącznik nr 2:** Fragment mapy Wrocławia z 1934 r.  
**Załącznik nr 3.:** Fragment mapy Wrocławia z 1942 r.  
**Załącznik nr 3.:** Zdjęcia lotnicze Brochowa z 1947 r.

Otrzymuje: Urząd Miejski Wrocławia, Wydział Planowania Przestrzennego  
ul. Świdnicka 53, 50-030 Wrocław (ePUAP)

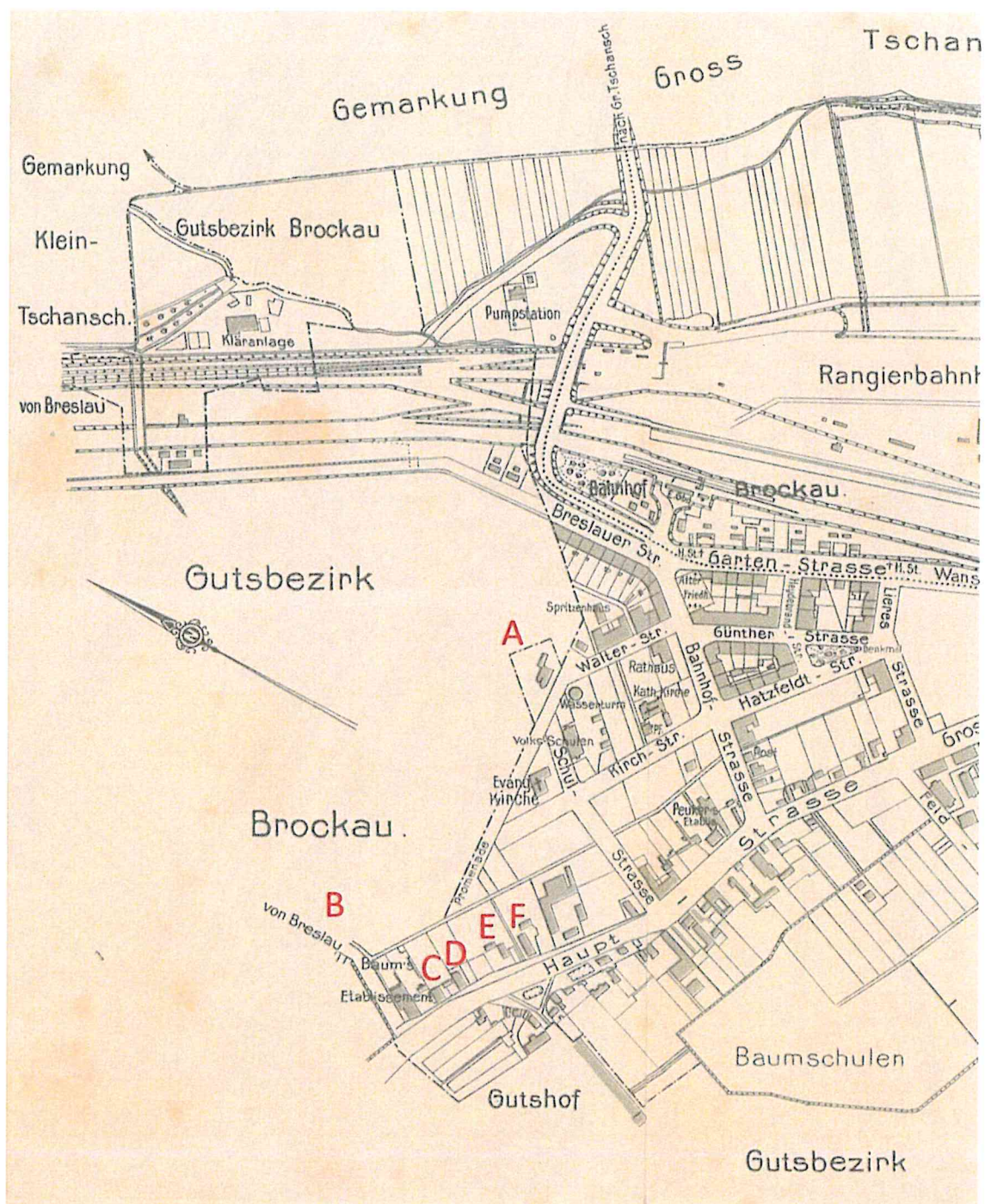
Sprawę prowadzi: Dorota Brudło, e-mail: d.brudlo@dwkz.pl, tel. 71 395 8050 (w godz. 09:00-12:00), Aa DB

Spełniono obowiązki wynikający z RODO.

#### **Klauzula Informacyjna o przetwarzaniu danych osobowych**

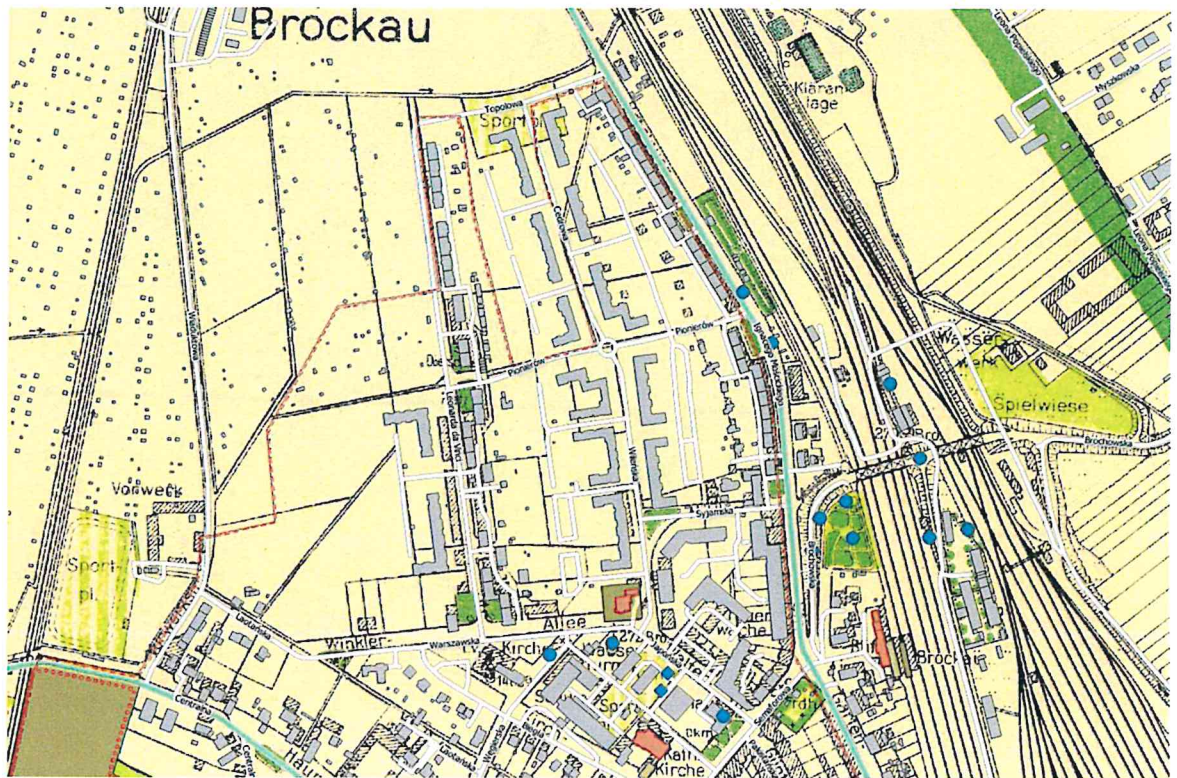
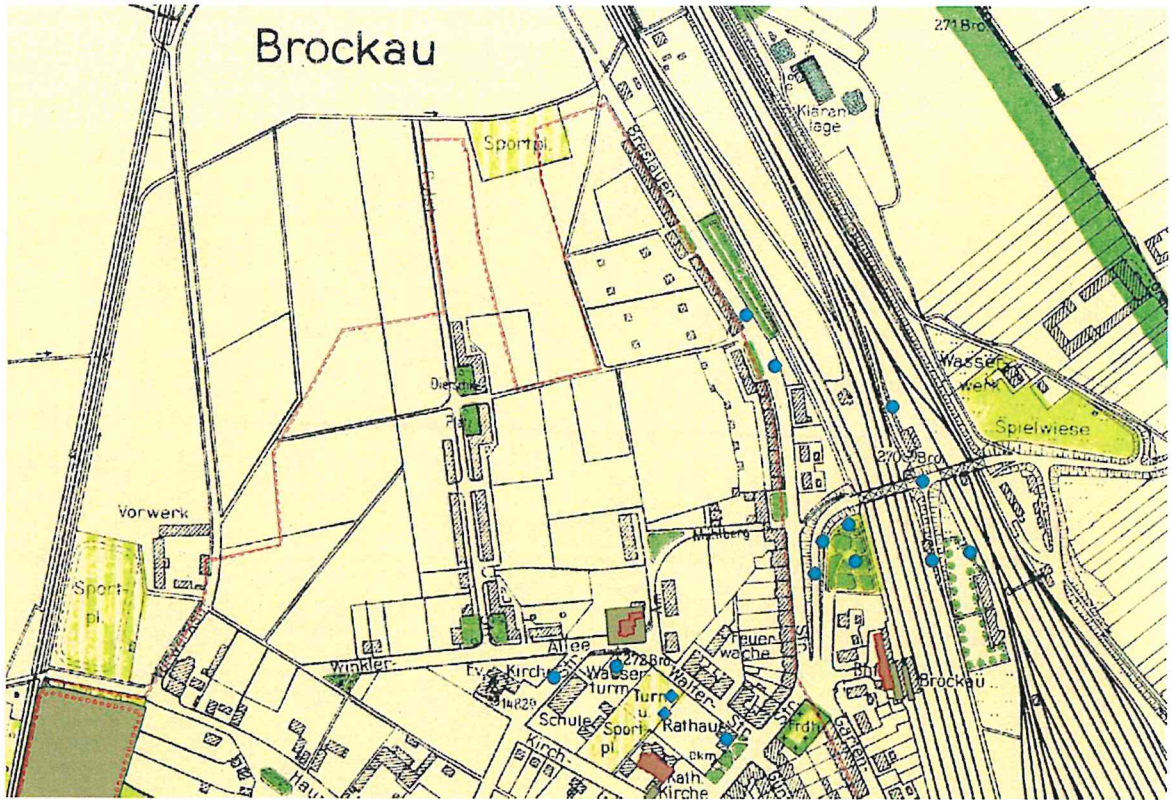
Zgodnie z art. 13 ust. 1 i 2 ogólnego rozporządzenia o ochronie danych Parlamentu Europejskiego i Rady (UE) 2016/679 z dnia 27 kwietnia 2016 r. (dalej RODO) informujemy, że:

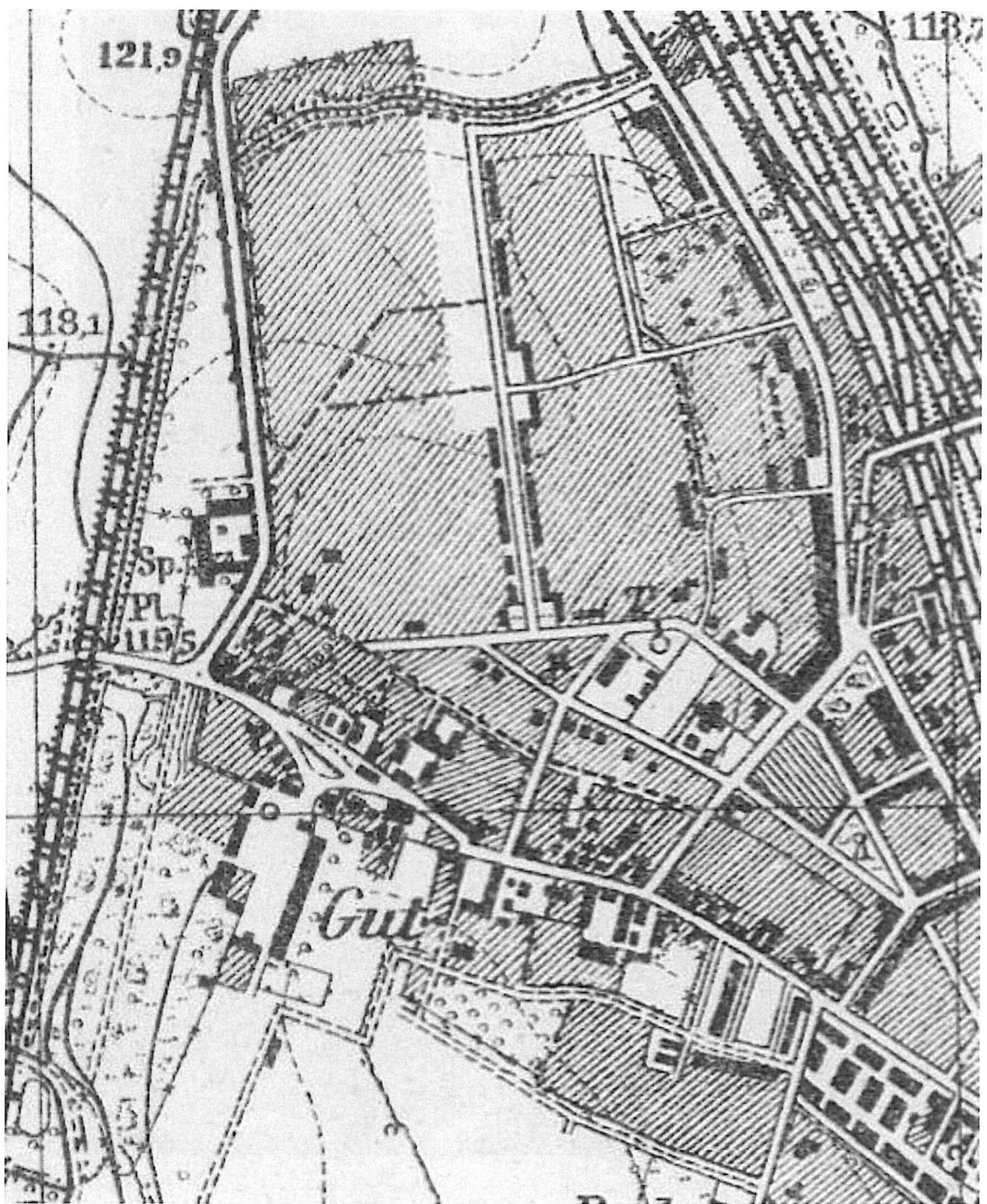
1. Administratorem danych osobowych jest Dolnośląski Wojewódzki Konserwator Zabytków z siedzibą we Wrocławiu (50-243) przy ul. Władysława Łokietka 11, z którym można nawiązać kontakt: osobiście, poprzez umówienie wizyty; telefonicznie pod nr 71 343 65 01, mailowo: [dwkz@dwkz.pl](mailto:dwkz@dwkz.pl), korespondencyjnie : Dolnośląski Wojewódzki Konserwator Zabytków, ul. Władysława Łokietka 11, 50-243 Wrocław.
2. W sprawach związanych z danymi osobowymi można kontaktować się z inspektorem ochrony danych w Wojewódzkim Urzędzie Ochrony Zabytków we Wrocławiu: Inspektor: Mateusz Adamczyk, adres e-mail: [iod@dwkz.pl](mailto:iod@dwkz.pl) lub w siedzibie urzędu: Wojewódzki Urząd Ochrony Zabytków we Wrocławiu, ul. Władysława Łokietka 11, 50-243 Wrocław.
3. Administrator gromadzi dane osobowe w celu realizacji zadań wynikających z obowiązującego prawa, w szczególności ustawy z dnia 23 lipca 2003 r. o ochronie zabytków i opiece nad zabytkami na podstawie art. 6 ust. 1 lit e RODO w celu przeprowadzenia postępowania administracyjnego. W związku z powyższym gromadzone dane osobowe mogą być przekazywane: podmiotom upoważnionym na podstawie obowiązujących przepisów prawa (np. Sądy, prokuratura, jednostki policji etc.); podmioty, które przetwarzają dane na podstawie zawartej przez Administratora umowy o przetwarzanie danych osobowych (np. kancelarie adwokackie reprezentujące Dolnośląskiego Wojewódzkiego Konserwatora Zabytków, firmy informatyczne sprawujące nadzór nad siecią informatyczną, w której zapisane są gromadzone dane etc.)
4. Podanie danych osobowych jest dobrowolne, jednakże niepodanie danych niezbędnych do przeprowadzenia postępowania administracyjnego, m.in. takich jak imię, nazwisko, adres do korespondencji, w szczególnych sytuacjach nr PESEL może spowodować odmowę wszczęcia postępowania, wskutek braku możliwości ustalenia i identyfikacji strony postępowania administracyjnego w rozumieniu art. 28 kodeksu postępowania administracyjnego. Powyższe nie dotyczy jeżeli przepis obowiązującego prawa nakłada na stronę obowiązek wskazania określonych w danym przepisie prawnym danych identyfikujących tą osobę.
5. Zebrane dane nie będą przekazywane do Państw trzecich.
6. Dane osobowe będą przetwarzane przez okres niezbędny do realizacji wskazanego w pkt 3 celu przetwarzania, w tym również obowiązku archiwizacyjnego wynikającego z odrębnych ustaw i innych przepisów prawa.
7. Każdy, kogo dane osobowe są przetwarzane przez Dolnośląskiego Wojewódzkiego Konserwatora Zabytków, ma prawo do: dostępu do treści zgromadzonych danych; sprostowania danych; ograniczenia przetwarzania danych; przenoszenia danych; wniesienia sprzeciwu wobec przetwarzania danych.
8. Zgromadzone dane osobowe dane nie będą poddawane zautomatyzowanemu podejmowaniu decyzji, w tym również profilowaniu.
9. Każdy, kto uważa, że jego dane są przetwarzane w sposób nieprawidłowy ma prawo złożenia skargi do Prezesa Urzędu Ochrony Danych Osobowych, ul. Stawki 2, 00-193 Warszawa, tel. 606-950-000.



**ZALĄCZNIK NR 1:**

A – willa z ogrodem, B – ulica Wiaduktowa, C- zabudowa przy ul. Centralnej 2, D – zabudowa przy ul. Centralnej 3, E - zabudowa przy ul. Centralnej 4, F - zabudowa przy ul. Centralnej 6







ZAŁĄCZNIK NR 4:

A – ul. Biegła 21, B – ul. Biegła 19, C- ul. Węgierska 6, D – ul. Laotańska 18, E- ul. Laotańska 31

## UPP - Urzędowe Poświadczenie Przedłożenia

Identyfikator Poświadczenia: ePUAP-UPP144062247

### Adresat dokumentu, którego dotyczy poświadczenie

Nazwa adresata dokumentu: URZĄD MIEJSKI WROCŁAWIA

Identyfikator adresata: umwroclaw

Rodzaj identyfikatora adresata: ePUAP-ID

### Nadawca dokumentu, którego dotyczy poświadczenie

Nazwa nadawcy: WOJEWÓDZKI URZĄD OCHRONY ZABYTKÓW WE WROCŁAWIU

Identyfikator nadawcy: dwkz

Rodzaj identyfikatora nadawcy: ePUAP-ID

### Dane poświadczenia

Data doręczenia: 2024-10-15T16:20:04.386

Data wytworzenia poświadczenia: 2024-10-15T16:20:04.386

Identyfikator dokumentu, którego dotyczy poświadczenie: DOK203374134

### Dane uzupełniające (opcjonalne)

Rodzaj informacji uzupełniającej: Źródło

Wartość informacji uzupełniającej: Poświadczenie wystawione przez platformę ePUAP

Rodzaj informacji uzupełniającej: Identyfikator ePUAP dokumentu

Wartość informacji uzupełniającej: 203374134

Rodzaj informacji uzupełniającej: Informacja

Wartość informacji uzupełniającej: Zgodnie z art. 39<sup>1</sup> par. 1 k.p.a., w związku z art. 158 ust. 1 ustawy o doręczeniach elektronicznych, pisma powiązane z przedłożonym dokumentem będą przesyłane za pomocą środków komunikacji elektronicznej.

Rodzaj informacji uzupełniającej: Pouczenie

Wartość informacji uzupełniającej: Zgodnie z art. 39<sup>1</sup> par. 1d k.p.a., w związku z art. 158 ust. 1 ustawy o doręczeniach elektronicznych, istnieje możliwość rezygnacji z doręczania pism za pomocą środków komunikacji elektronicznej.

### Dane dotyczące podpisu

Poświadczenie zostało podpisane - aby je zweryfikować należy użyć oprogramowania do weryfikacji podpisu

Lista podpisanych elementów (referencji):

referencja ID-af142061213ed4821ab3126011bc8d35 :

referencja ID-ff277edfa73f8529a7d83eb722aff551 : koperta.xml

referencja : #xades-id-fe11d0de0ccd58038e08e3a60d5207de



PP/4521363



52720720

25

## WOJEWÓDZKI URZĄD OCHRONY ZABYTKÓW WE WROCŁAWIU

ul. Władysława Łokietka 11, 50-243 Wrocław  
tel. (71) 343 65 01, (71) 395 80 10

dwkz@dwkz.pl  
ePUAP: /dwkz/skrytka  
<http://wosoz.ibip.wroc.pl/public/>



Wrocław, 02.10.2024 r.

WZN.5150.178.2024.DB

RKP: 43887/2024

URZĄD MIEJSKI WROCŁAWIA  
KANCELARIA OGÓLNA

Wpł.

08-10-2024

Podpis: Magdalena Zarembka

URZĄD MIEJSKI WROCŁAWIA  
WYDZIAŁ PLANOWANIA PRZESTRZENNEGO

wpł.

08-10-2024

L.dz.

270563  
A. Smoląguska

Szanowny Pan

Jacek Barski

Dyrektor

Departamentu Strategii i Rozwoju Miasta

Urząd Miejski Wrocławia

ul. Świdnicka 53

50-030 Wrocław

dotyczy: wniosków konserwatorskich do miejscowego planu zagospodarowania przestrzennego nr 840 (w SIP) w rejonie ulic Topolowej, Cedrowej, Wileńskiej, Węgierskiej, Centralnej oraz linii kolejowej we Wrocławiu (sygn. spr. WPL-DPP1.6721.7.2024).

W związku z Państwa zawiadomieniem z dnia 12.09.2024 r. (data wpływu: 16.09.2024 r.) o podjęciu przez Radę Miejską Wrocławia uchwały Nr V/58/24 z dnia 27 czerwca 2024 r. w sprawie przystąpienia do sporządzania projektu miejscowego planu zagospodarowania przestrzennego nr 840 dla obszaru w rejonie ulic Topolowej, Cedrowej, Wileńskiej, Węgierskiej, Centralnej oraz linii kolejowej we Wrocławiu **uprzejmie proszę o przesunięcie wyznaczonego terminu załatwienia sprawy na 15.10.2024 roku**. Prośba spowodowana jest trwającymi konsultacjami dotyczącymi wniosków konserwatorskich do ww. planu.

Dolnośląski  
wojewódzki Konserwator Zabytków

Dariusz Gibski

Otrzymuje: Urząd Miejski Wrocławia, Biuro Rozwoju Wrocławia  
ul. Świdnicka 53, 50-030 Wrocław

Sprawę prowadzi: Dorota Brudło, e-mail: d.brudlo@dwkz.pl,

Spełniono obowiązek wynikający z RODO.

#### Klauzula Informacyjna o przetwarzaniu danych osobowych

Zgodnie z art. 13 ust. 1 i 2 ogólnego rozporządzenia o ochronie danych Parlamentu Europejskiego i Rady (UE) 2016/679 z dnia 27 kwietnia 2016 r. (dalej RODO) informujemy, że:

1. Administratorem danych osobowych jest Dolnośląski Wojewódzki Konserwator Zabytków z siedzibą we Wrocławiu (50-243) przy ul. Władysława Łokietka 11, z którym można nawiązać kontakt: osobiście, poprzez umówienie wizyty; telefonicznie pod nr 71 343 65 01, mailowo: [dwkz@dwkz.pl](mailto:dwkz@dwkz.pl), korespondencyjnie : Dolnośląski Wojewódzki Konserwator Zabytków, ul. Władysława Łokietka 11, 50-243 Wrocław.
2. W sprawach związanych z danymi osobowymi można kontaktować się z inspektorem ochrony danych w Wojewódzkim Urzędzie Ochrony Zabytków we Wrocławiu: Inspektor: Mateusz Adamczyk, adres e-mail: [iod@dwkz.pl](mailto:iod@dwkz.pl) lub w siedzibie urzędu: Wojewódzki Urząd Ochrony Zabytków we Wrocławiu, ul. Władysława Łokietka 11, 50-243 Wrocław.
3. Administrator gromadzi dane osobowe w celu realizacji zadań wynikających z obowiązującego prawa, w szczególności ustawy z dnia 23 lipca 2003 r. o ochronie zabytków i opiece nad zabytkami na podstawie art. 6 ust. 1 lit e RODO w celu przeprowadzenia postępowania administracyjnego. W związku z powyższym gromadzone dane osobowe mogą być przekazywane: podmiotom upoważnionym na podstawie obowiązujących przepisów prawa (np. Sądy, prokuratura, jednostki policji etc.); podmioty, które przetwarzają dane na podstawie zawartej przez Administratora umowy o przetwarzanie danych osobowych (np. kancelarie adwokackie reprezentujące Dolnośląskiego Wojewódzkiego Konserwatora Zabytków, firmy informatyczne sprawujące nadzór nad siecią informatyczną, w której zapisane są gromadzone dane etc.)
4. Podanie danych osobowych jest dobrowolne, jednakże niepodanie danych niezbędnych do przeprowadzenia postępowania administracyjnego, m.in. takich jak imię, nazwisko, adres do korespondencji, w szczególnych sytuacjach nr PESEL może spowodować odmowę wszczęcia postępowania, wskutek braku możliwości ustalenia i identyfikacji strony postępowania administracyjnego w rozumieniu art. 28 kodeksu postępowania administracyjnego. Powyższe nie dotyczy jeżeli przepis obowiązującego prawa nakłada na stronę obowiązek wskazania określonych w danym przepisie prawnym danych identyfikujących tą osobę.
5. Zebrane dane nie będą przekazywane do Państw trzecich.
6. Dane osobowe będą przetwarzane przez okres niezbędny do realizacji wskazanego w pkt 3 celu przetwarzania, w tym również obowiązku archiwizacyjnego wynikającego z odrębnych ustaw i innych przepisów prawa.
7. Każdy, kogo dane osobowe są przetwarzane przez Dolnośląskiego Wojewódzkiego Konserwatora Zabytków, ma prawo do: dostępu do treści zgromadzonych danych; sprostowania danych; ograniczenia przetwarzania danych; przenoszenia danych; wniesienia sprzeciwu wobec przetwarzania danych.
8. Zgromadzone dane osobowe dane nie będą poddawane zautomatyzowanemu podejmowaniu decyzji, w tym również profilowaniu.
9. Każdy, kto uważa, że jego dane są przetwarzane w sposób nieprawidłowy ma prawo złożenia skargi do Prezesa Urzędu Ochrony Danych Osobowych, ul. Stawki 2, 00-193 Warszawa, tel. 606-950-000.

Wojewódzki Urząd Ochrony Zabytków

we Wrocławiu

ul. Władysława Łokietka 1  
50-243 Wrocław  
KANCELARIA OGÓLNA

WZN.5150.179/2024.DB.0-10-2024

podpis: Marek Sapijko



Urząd Miejski Wrocławia Wydział  
Planowania Przestrzennego

ul. ŚWIDNICKA 53  
50-030 Wrocław

R

(00)459007734542525699



(00)459007734542525699



Poczta Polska

Oplata pobrana \_\_\_\_\_ zł \_\_\_\_\_ gr

2023



C8B95+8-R

ZA ZWROTNYM POTWIERDZENIEM ODBIORU

"OPŁATA POBRANA  
TAXE PERCUE-POLOGNE

Umowa z Poczcią Polska S.A. nr ID 484862/D  
dnia 31.12.2021r.



# Ministerstwo Spraw Wewnętrznych i Administracji



Departament Porządku Publicznego

Zastępca Dyrektora

Mariusz Cichomski

DPP-WNP.2540.1.859.2024

Warszawa, 9 października 2024 r.



WPL  
Kelin



PP/4518854

Pan

Jacek Sutryk

Prezydent Wrocławia

Szanowny Panie Prezydencie,

w odpowiedzi na zawiadomienie z dnia 12 września 2024 r. (znak sprawy: **WPL-DPP1.6721.7.2024**) o podjęciu przez Radę Miejską Wrocławia uchwały Nr V/58/24 z dnia 27 czerwca 2024 r. w sprawie przystąpienia do sporządzenia miejscowego planu zagospodarowania przestrzennego w rejonie ulic Topolowej, Cedrowej, Wileńskiej, Węgierskiej, Centralnej oraz linii kolejowej we Wrocławiu, uprzejmie informuję, że analiza dokonana w Departamencie Porządku Publicznego MSWiA – odpowiedzialnym za prowadzenie spraw związanych z nadzorem Ministra Spraw Wewnętrznych i Administracji nad lotnictwem służb porządku publicznego, wykazała iż zgłaszanie wniosków dotyczących sporządzanego miejscowego planu zagospodarowania przestrzennego pozostaje poza właściwością ministra właściwego do spraw wewnętrznych.

Teren wskazanego obszaru nie znajduje się w zasięgu powierzchni ograniczających przeszkody lotnicze wyznaczonych dla lotnisk wpisanych do Rejestru lotnisk i lądowisk lotnictwa służb porządku publicznego prowadzonego na podstawie art. 60 ust. 1 ustawy Prawo lotnicze przez ministra właściwego do spraw wewnętrznych.

W związku z powyższym zgłaszanie wniosków w wyżej wymienionym zakresie pozostaje poza zakresem właściwości ministra właściwego do spraw wewnętrznych.

Zauważyć również należy, że zgodnie z brzmieniem art. 87<sup>7</sup> ustawy Prawo lotnicze w celu ochrony lotnisk przed działaniami i zdarzeniami, które mogą powodować niedopuszczalne zagrożenia dla ruchu statków powietrznych korzystających z lotniska, projekty planów ogólnych gminy, projekty miejscowych planów

zagospodarowania przestrzennego i projekty decyzji o warunkach zabudowy i zagospodarowania terenu uzgadniają odpowiednio:

- 1) Prezes Urzędu - w przypadku lotniska cywilnego - dla terenów, na których:
  - a) znajduje się lub jest planowane lotnisko zgodnie z zatwierdzonym planem generalnym,
  - b) wydano promesę zezwolenia, o której mowa w art. 57 ust. 1,
  - c) wydano zezwolenie, o którym mowa w art. 55 ust. 2,
  - d) wyznaczono powierzchnie ograniczające przeszkody zgodnie z art. 87 ust. 1;
- 2) terenowe organy wykonawcze Ministra Obrony Narodowej w sprawach rekrutacji, operacyjno-obronnych i administracji niezespolonej, o których mowa w art. 31 ust. 1 ustawy z dnia 11 marca 2022 r. o obronie Ojczyzny – w przypadku lotniska wpisanego wyłącznie do rejestru lotnisk i lądowisk wojskowych;
- 3) minister właściwy do spraw wewnętrznych - w przypadku lotniska wpisanego wyłącznie do rejestru lotnisk i lądowisk służb porządku publicznego.

Organy te, zgodnie z właściwością, opiniują plany zagospodarowania przestrzennego województwa dla terenów, na których wyznaczono powierzchnie ograniczające przeszkody, a także wydają odpowiednio opinie dotyczące możliwości lokalizacji inwestycji ze względu na wysokość zabudowy.

W związku z powyższym do ministra właściwego do spraw wewnętrznych należy kierować wnioski dotyczące obszarów, które znajdują się w zasięgu powierzchni ograniczających przeszkody lotnicze wyznaczonych dla lotnisk wpisanych do Rejestru lotnisk i lądowisk lotnictwa służb porządku publicznego.

Z wyrazami szacunku

Signed by / Podpisano przez:

Mariusz Krzysztof Cichomski  
Ministerstwo Spraw Wewnętrznych i Administracji

Date / Data: 2024-10-09 10:33

## UPP - Urzędowe Poświadczenie Przedłożenia

Identyfikator Poświadczenia: ePUAP-UPP143543436

### Adresat dokumentu, którego dotyczy poświadczenie

Nazwa adresata dokumentu: URZĄD MIEJSKI WROCŁAWIA

Identyfikator adresata: umwroclaw

Rodzaj identyfikatora adresata: ePUAP-ID

### Nadawca dokumentu, którego dotyczy poświadczenie

Nazwa nadawcy: MINISTERSTWO SPRAW WEWNĘTRZNYCH I ADMINISTRACJI

Identyfikator nadawcy: MSWIA

Rodzaj identyfikatora nadawcy: ePUAP-ID

### Dane poświadczenia

Data doręczenia: 2024-10-09T10:36:18.550

Data wytworzenia poświadczenia: 2024-10-09T10:36:18.550

Identyfikator dokumentu, którego dotyczy poświadczenie: DOK202709860

### Dane uzupełniające (opcjonalne)

Rodzaj informacji uzupełniającej: Źródło

Wartość informacji uzupełniającej: Poświadczenie wystawione przez platformę ePUAP

Rodzaj informacji uzupełniającej: Identyfikator ePUAP dokumentu

Wartość informacji uzupełniającej: 202709860

Rodzaj informacji uzupełniającej: Informacja

Wartość informacji uzupełniającej: Zgodnie z art. 39<sup>1</sup> par. 1 k.p.a., w związku z art. 158 ust. 1 ustawy o doręczeniach elektronicznych, pisma powiązane z przedłożonym dokumentem będą przesyłane za pomocą środków komunikacji elektronicznej.

Rodzaj informacji uzupełniającej: Pouczenie

Wartość informacji uzupełniającej: Zgodnie z art. 39<sup>1</sup> par. 1d k.p.a., w związku z art. 158 ust. 1 ustawy o doręczeniach elektronicznych, istnieje możliwość rezygnacji z doręczania pism za pomocą środków komunikacji elektronicznej.

### Dane dotyczące podpisu

Poświadczenie zostało podpisane - aby je zweryfikować należy użyć oprogramowania do weryfikacji podpisu

Lista podpisanych elementów (referencji):

referencja ID-c6a32cbd44dc6ba9aaaf80424298785f :

referencja ID-54112ba84562b88081a6245555e5b88a : koperta.xml

referencja : #xades-id-392f3e09e778c53540608955e1a20113

Ministerstwo Spraw Wewnętrznych i Administracji  
02-591 Warszawa  
Warszawa  
ul. Stefana Batorego 5 / 0

Warszawa, 2024-10-08

URZĄD MIEJSKI WROCŁAWIA  
50-141 WROCŁAW  
WROCŁAW  
pl. Nowy Targ 1-8

## PISMO

Korespondencja elektroniczna z systemu eDok

Pismo:DPP-WNP.2540.1.859.2024(2). Treść pisma w załączniku.

Korespondencję w tej sprawie proszę kierować do mnie za pomocą środków komunikacji elektronicznej zgodnie z art. 39' ustawy z dnia 14 czerwca 1960 r. Kodeks postępowania administracyjnego (Dz. U. z 2017 r., poz. 1257 j.t.).

Załączniki:

1. PISMO WROCŁAW - ZAWIADOMIENIE PLAN.pdf

Dokument został podpisany, aby go zweryfikować należy użyć  
oprogramowania do weryfikacji podpisu  
Data złożenia podpisu: 2024-10-09T08:36:17Z  
**Podpis elektroniczny**

Urząd Transportu Kolejowego  
02-305 Warszawa  
Aleje Jerozolimskie 134

DOP-WUPM.4870.841.2024.2.MBW

Warszawa, 2024-10-02



Prezydent Wrocławia  
50-141 Wrocław  
pl. Nowy Targ 1-8

## INFORMACJA

### Pismo

W odpowiedzi na pismo Prezydenta Wrocławia z 12 września 2024 r. sygn. WPL.DPP1.6721.7.2024, doręczone do Prezesa Urzędu Transportu Kolejowego, zwanego dalej „Prezesem UTK”, 17 września 2024 r., dotyczące zawiadomienia o przystąpieniu do sporządzenia miejscowego planu zagospodarowania przestrzennego w rejonie ulic Topolowej, Cedrowej, Wileńskiej, Węgierskiej, Centralnej oraz linii kolejowej we Wrocławiu, w imieniu Prezesa UTK przesyłam formularz oraz podstawowe informacje.

Prezes UTK ustalił, że projektowany plan dotyczy sposobu zagospodarowania terenów, o których mowa w art. 17 pkt 6 lit. b tiret dwunaste ustawy z dnia 27 marca 2003 r. o planowaniu i zagospodarowaniu przestrzennym (Dz. U. z 2024 r. poz. 1130), które znajdują się w sąsiedztwie linii kolejowej nr 276 Wrocław Główny - Międzyzlesie - granica państwa, będącej linią kolejową o znaczeniu państwowym, zgodnie z wykazem linii kolejowych o znaczeniu państwowym, znajdującym się w załączniku do rozporządzenia Rady Ministrów z dnia 17 kwietnia 2013 r. w sprawie wykazu linii kolejowych o znaczeniu państwowym (Dz. U. z 2019 r. poz. 552, z późn. zm.).

Aktualnie obowiązujący wykaz linii kolejowych o znaczeniu państwowym znajduje się pod adresem:  
<https://isap.sejm.gov.pl/isap.nsf/DocDetails.xsp?id=WDU20190001912>

W odniesieniu do terenów, na których znajduje się linia kolejowa o znaczeniu państwowym oraz gruntów w sąsiedztwie tych linii, niezbędne jest spełnienie wymagań wynikających z przepisów mających na celu zapewnienie bezpieczeństwa ruchu kolejowego, w szczególności wynikających z następujących aktów prawnych:

- ustawy z dnia 28 marca 2003 r. o transporcie kolejowym (Dz. U. z 2024 r. poz. 697),
- rozporządzenia Ministra Infrastruktury z dnia 7 sierpnia 2008 r. w sprawie wymagań w zakresie odległości i warunków dopuszczających usytuowanie drzew i krzewów, elementów ochrony akustycznej i wykonywania robót ziemnych w sąsiedztwie linii kolejowej, a także sposobu urządzania i utrzymywania zasłon odśnieżnych oraz pasów przeciwpożarowych (Dz. U. z 2020 r. poz. 1247, z późn. zm.),
- rozporządzenia Ministra Transportu i Gospodarki Morskiej z dnia 10 września 1998 r. w sprawie warunków technicznych, jakim powinny odpowiadać budowle kolejowe i ich usytuowanie (Dz. U. poz. 987, z późn. zm.),
- rozporządzenia Ministra Infrastruktury i Rozwoju z dnia 20 października 2015 r. w sprawie warunków technicznych, jakim powinny odpowiadać skrzyżowania linii kolejowych oraz bocznic kolejowych z drogami i ich usytuowanie (Dz. U. poz. 1744, z późn. zm.),
- rozporządzenia Ministra Infrastruktury z dnia 12 kwietnia 2002 r. w sprawie warunków technicznych,

jakim powinny odpowiadać budynki i ich usytuowanie (Dz. U. z 2022 r. poz. 1225),

– rozporządzenia Ministra Środowiska z dnia 14 czerwca 2007 r. w sprawie dopuszczalnych poziomów hałasu w środowisku (Dz. U. z 2014 r. poz. 112).

Ponadto Prezes UTK wskazuje, że na stronie internetowej Urzędu Transportu Kolejowego w zakładce „Analizy i opracowania” został opublikowany „Poradnik dla organów administracji publicznej występujących do Prezesa Urzędu Transportu Kolejowego z wnioskiem o uzgodnienie dokumentów planistycznych”, który może być przydatny przy tworzeniu m.in. projektów planów ogólnych gminy, projektów planów miejscowych, projektów planów zagospodarowania przestrzennego województwa oraz projektów zintegrowanych planów inwestycyjnych.

Link do ww. opracowania: <https://dane.utk.gov.pl/sts/analizy-i-opracowania/21008,Poradnik-dla-organow-administracji-publicznej-wystepujacych-do-Prezesa-Urzedu-Tr.html>.

Z upoważnienia

Prezesa Urzędu Transportu Kolejowego

Daniel Borzęcki

Naczelnik Wydziału Uzgodnień Planów Miejscowych

Departament Obsługi Prawnej

Załączniki:

1. załącznik - wniosek do projektu MPZP.pdf

Dokument został podpisany, aby go zweryfikować należy użyć  
oprogramowania do weryfikacji podpisu

Data złożenia podpisu: 2024-10-02T12:29:09.713Z

**Podpis elektroniczny**

## Pismo dotyczące aktu planowania przestrzennego

### 1. ORGAN, DO KTÓREGO JEST SKŁADANE PISMO

Nazwa: **PREZYDENT WROCŁAWIA**

### 2. RODZAJ PISMA<sup>1)</sup>

- 2.1. wniosek do projektu aktu  2.2. uwaga do konsultowanego projektu aktu<sup>2)</sup>  
 2.3. wniosek o zmianę aktu<sup>3)</sup>  2.4. wniosek o sporządzenie aktu<sup>3)</sup>

### 3. RODZAJ AKTU PLANOWANIA PRZESTRZENNEGO<sup>1)</sup>

- 3.1. plan ogólny gminy  
 3.2. miejscowy plan zagospodarowania przestrzennego, w tym zintegrowany plan inwestycyjny lub miejscowy plan rewitalizacji  
 3.3. uchwała ustalająca zasady i warunki sytuowania obiektów małej architektury, tablic reklamowych i urządzeń reklamowych oraz ogrodzeń, ich gabaryty, standardy jakościowe oraz rodzaje materiałów budowlanych, z jakich mogą być wykonane  
 3.4. audyt krajobrazowy  
 3.5. plan zagospodarowania przestrzennego województwa

### 4. DANE SKŁADAJĄCEGO PISMO<sup>4)</sup>

Imię i nazwisko lub nazwa: **PREZES URZĘDU TRANSPORTU KOLEJOWEGO**

Kraj: **POLSKA**

Województwo: **MAZOWIECKIE**

Powiat: **WARSZAWA**

Gmina: **WARSZAWA**

Ulica: **AL. JEROZOLIMSKIE 134**

Miejscowość: **WARSZAWA**. Kod pocztowy: **02-305**

Nr tel.: **227491388**

Adres skrytki ePUAP lub adres do doręczeń elektronicznych<sup>5)</sup>: **/UTK/SkrytkaESP**

4.1. Czy składający pismo jest właścicielem lub użytkownikiem wieczystym nieruchomości objętej wnioskiem lub uwagą?

- tak  nie

### 5. ADRES DO KORESPONDENCJI SKŁADAJĄCEGO PISMO

(Nieobowiązkowo)

Kraj: ..... Województwo: .....  
Powiat: ..... Gmina: .....  
Ulica: ..... Nr domu: ..... Nr lokalu: .....  
Miejscowość: ..... Kod pocztowy: .....

### 6. DANE PEŁNOMOCNIKA<sup>4)</sup>

(Nieobowiązkowo)

- pełnomocnik  pełnomocnik do doręczeń

Imię i nazwisko: .....  
Kraj: ..... Województwo: .....  
Powiat: ..... Gmina: .....  
Ulica: ..... Nr domu: ..... Nr lokalu: .....  
Miejscowość: ..... Kod pocztowy: .....  
E-mail (w przypadku gdy pełnomocnik posiada adres e-mail): .....  
Nr tel. (nieobowiązkowo): .....  
Adres skrytki ePUAP lub adres do doręczeń elektronicznych<sup>5)</sup>: .....

## 7. TREŚĆ PISMA

### 7.1. Treść<sup>6)</sup>

Prezes UTK wnosi o:

1. uwzględnienie w projekcie planu informacji o szczególnych warunkach zagospodarowania terenów sąsiadujących bezpośrednio z linią kolejową oraz ograniczeń w ich użytkowaniu w zakresie sytuowania budowli i budynków, drzew i krzewów oraz wykonywania robót ziemnych, wynikających z obowiązujących przepisów odrębnych, poprzez:

a. wskazanie na rysunku planu stref, w których obowiązują szczególne warunki zagospodarowania oraz ograniczenia w użytkowaniu;

b. wprowadzenie na rysunku planu wymiarów stref;

c. odniesienie się w tekście planu do ww. stref oraz konieczności uwzględniania w ich granicach ograniczeń wynikających z obowiązujących przepisów odrębnych.

7.2. (Nieobowiązkowo) W przypadku wypełnienia, należy uzupełnić każdą z kolumn tabeli.

Szczegółowe informacje dotyczące treści pisma w odniesieniu do działek ewidencyjnych:

| Lp. | 7.2.1. Nazwa aktu planowania przestrzennego | 7.2.2. Identyfikator działki lub działek ewidencyjnych | 7.2.3. Czy teren objęty pismem obejmuje całość działki lub działek ewidencyjnych <sup>7)</sup> | 7.2.4. Treść <sup>6)</sup> |
|-----|---|--|--|----------------------------|
| 1   | .....                                       | .....  | <input type="checkbox"/> tak<br><input type="checkbox"/> nie                                   | .....<br>.....<br>.....    |

7.3. (Nieobowiązkowo) W przypadku wypełnienia, należy uzupełnić każdą z kolumn tabeli.

Szczegółowe informacje dotyczące działek ewidencyjnych oraz niektórych parametrów – w przypadku zaznaczenia w pkt 2: wniosku do projektu aktu (pkt 2.1), uwagi do konsultowanego projektu aktu (pkt 2.2) lub wniosku o zmianę aktu (pkt 2.3) oraz w pkt 3: planu ogólnego gminy (pkt 3.1) lub miejscowego planu zagospodarowania przestrzennego, w tym zintegrowanego planu inwestycyjnego lub miejscowego planu rewitalizacji (pkt 3.2):

| Lp. | 7.3.1. Nazwa planu ogólnego gminy lub miejscowego planu zagospodarowania przestrzennego | 7.3.2. Identyfikator działki lub działek ewidencyjnych | 7.3.3. Czy teren objęty pismem obejmuje całość działki lub działek ewidencyjnych <sup>7)</sup> | 7.3.4. Nazwa lub nazwy klasy przeznaczenia terenu (albo symbol lub symbole klasy przeznaczenia terenu) <sup>8)</sup> | 7.3.5. Maksymalny udział powierzchni zabudowy [%] | 7.3.6. Maksymalna wysokość zabudowy [m] | 7.3.7. Minimalny udział powierzchni biologicznie czynnej [%] |
|-----|---|--|--|--|---|---|--|
| 1   | .....   | .....  | <input type="checkbox"/> tak<br><input type="checkbox"/> nie                                   | .....  | .....   | .....                                   | .....  |

## 8. OŚWIADCZENIE W SPRAWIE KORESPONDENCJI ELEKTRONICZNEJ

Wyrażam zgodę       Nie wyrażam zgody

na doręczanie korespondencji w niniejszej sprawie za pomocą środków komunikacji elektronicznej w rozumieniu art. 2 pkt 5 ustawy z dnia 18 lipca 2002 r. o świadczeniu usług drogą elektroniczną (Dz. U. z 2020 r. poz. 344).

## 9. ZAŁĄCZNIKI

- Pełnomocnictwo do reprezentowania składającego pismo lub pełnomocnictwo do doręczeń (zgodnie z ustawą z dnia 16 listopada 2006 r. o opłacie skarbowej (Dz. U. z 2023 r. poz. 2111)) – jeżeli składający pismo działa przez pełnomocnika.
- Potwierdzenie uiszczenia opłaty skarbowej od pełnomocnictwa – jeżeli obowiązek uiszczenia takiej opłaty wynika z ustawy z dnia 16 listopada 2006 r. o opłacie skarbowej.
- (Nieobowiązkowo). Określenie granic terenu w formie graficznej w przypadku wskazania terenu objętego pismem jako części działki ewidencyjnej lub działek ewidencyjnych.

- (Nieobowiązkowo). Inne załączniki – w przypadku zaznaczenia pola należy podać nazwy załączników.<sup>9)</sup>

## 10. PODPIS SKŁADAJĄCEGO PISMO (PEŁNOMOCNIKA) I DATA PODPISU

Podpis powinien być czytelny. Podpis i datę podpisu umieszcza się w przypadku składania pisma w postaci papierowej.

Warszawa, dnia 02 października 2024 r.

*Z up. Prezesa  
Urzędu Transportu Kolejowego*

DANIEL BORZĘCKI  
NACZELNIK WYDZIAŁU  
UZGODNIENÍ PLANÓW  
MIEJSCOWYCH

*/Dokument podpisano kwalifikowanym podpisem  
elektronicznym./*

---

<sup>1)</sup> Można zaznaczyć więcej niż jedno pole. W ramach jednego pisma można wybrać tylko te akty, w przypadku których pismo będzie wysyłane do tego samego organu wskazanego w pkt 1. W przypadku gdy treść wniosku lub uwagi związana jest z dokumentem powiązany z aktem planowania przestrzennego (np. sporządzanej w toku procedowania aktu, w ramach strategicznej oceny oddziaływania na środowisko, prognozy oddziaływania na środowisko), należy w pkt 3 wybrać rodzaj aktu planowania przestrzennego, którego ten dokument dotyczy, po czym wprowadzić treść wniosku lub uwagi w pkt 7.1 lub 7.2.

<sup>2)</sup> Nie dotyczy planu zagospodarowania przestrzennego województwa.

<sup>3)</sup> Nie dotyczy planu zagospodarowania przestrzennego województwa i audytu krajobrazowego.

<sup>4)</sup> W pkt 4 należy podać adres zamieszkania albo siedziby składającego pismo. W przypadku wypełnienia pkt 5 podaje się adres do korespondencji składającego pismo, jeżeli jest inny niż adres podany w pkt 4. W przypadku wypełnienia pkt 6 podaje się adres zamieszkania albo siedziby pełnomocnika. W przypadku większej liczby składających pismo lub pełnomocników dane kolejnych składających pismo lub pełnomocników dodaje się w formularzu albo zamieszcza na osobnych stronach i dołącza do formularza.

<sup>5)</sup> Adres skrytki ePUAP lub adres do doręczeń elektronicznych wskazuje się w przypadku wyrażenia zgody na doręczanie korespondencji za pomocą środków komunikacji elektronicznej, z zastrzeżeniem przypadków, w których organ, zgodnie z przepisami ustawy z dnia 18 listopada 2020 r. o doręczeniach elektronicznych (Dz. U. z 2023 r. poz. 285, z późn. zm.), ma obowiązek doręczenia korespondencji na adres do doręczeń elektronicznych.

<sup>6)</sup> Maksymalna liczba znaków w pkt 7.1. wynosi 1000, natomiast w przypadku pkt 7.2.4. wartość ta odnosi się do pojedynczego wiersza. W przypadku potrzeby dodatkowego uzasadnienia, które wykracza poza wskazany limit znaków, uzasadnienie zamieszcza się na osobnych stronach i dołącza do formularza. W przypadku większej liczby wierszy w pkt 7.2.4. kolejne wiersze dodaje się w formularzu albo zamieszcza na osobnych stronach i dołącza do formularza.

<sup>7)</sup> W przypadku zaznaczenia pola „nie” (wskazania terenu objętego pismem jako części działki ewidencyjnej lub działek ewidencyjnych) można dodać załącznik z określeniem granic terenu w formie graficznej.

<sup>8)</sup> Podaje się nazwę lub symbol klasy przeznaczenia terenu zgodnie ze standardami określonymi w przepisach wykonawczych wydanych na podstawie art. 16 ust. 2 ustawy z dnia 27 marca 2003 r. o planowaniu i zagospodarowaniu przestrzennym (Dz. U. z 2023 r. poz. 977, z późn. zm.).

<sup>9)</sup> W przypadku dołączenia do pisma załączników zawierających dane osobowe, inne niż wymienione w pkt 4, 5 i 6, załączniki te należy zanonimizować, tj. ukryć dane osobowe.

**UPP - Urzędowe Poświadczenie Przedłożenia**

Identyfikator Poświadczenia: ePUAP-UPP143037982

**Adresat dokumentu, którego dotyczy poświadczenie**

Nazwa adresata dokumentu: URZĄD MIEJSKI WROCŁAWIA

Identyfikator adresata: umwroclaw

Rodzaj identyfikatora adresata: ePUAP-ID

**Nadawca dokumentu, którego dotyczy poświadczenie**

Nazwa nadawcy: URZĄD TRANSPORTU KOLEJOWEGO

Identyfikator nadawcy: UTK

Rodzaj identyfikatora nadawcy: ePUAP-ID

**Dane poświadczenia**

Data doręczenia: 2024-10-02T14:58:06.990

Data wytworzenia poświadczenia: 2024-10-02T14:58:06.990

Identyfikator dokumentu, którego dotyczy poświadczenie: DOK202052871

**Dane uzupełniające (opcjonalne)**

Rodzaj informacji uzupełniającej: Źródło

Wartość informacji uzupełniającej: Poświadczenie wystawione przez platformę ePUAP

Rodzaj informacji uzupełniającej: Identyfikator ePUAP dokumentu

Wartość informacji uzupełniającej: 202052871

Rodzaj informacji uzupełniającej: Informacja

Wartość informacji uzupełniającej: Zgodnie z art. 39<sup>1</sup> par. 1 k.p.a., w związku z art. 158 ust. 1 ustawy o doręczeniach elektronicznych, pisma powiązane z przedłożonym dokumentem będą przesyłane za pomocą środków komunikacji elektronicznej.

Rodzaj informacji uzupełniającej: Pouczenie

Wartość informacji uzupełniającej: Zgodnie z art. 39<sup>1</sup> par. 1d k.p.a., w związku z art. 158 ust. 1 ustawy o doręczeniach elektronicznych, istnieje możliwość rezygnacji z doręczania pism za pomocą środków komunikacji elektronicznej.

**Dane dotyczące podpisu**

Poświadczenie zostało podpisane - aby je zweryfikować należy użyć oprogramowania do weryfikacji podpisu

Lista podpisanych elementów (referencji):

referencja ID-ab635ce2b0e700576d2794a9cca0a30c :

referencja ID-88c66245e9c204b2f8e885c6db1590b3 :

DOP-WUPM.4870.841.2024.2.MBW%20-%20ePismo%20UTK.xml

referencja : #xades-id-01057fd3f3bc11dd74870b80dabe760d

PKP Polskie Linie Kolejowe S.A.  
03-734 Warszawa  
Warszawa  
ul. Targowa 74

Warszawa, 2024-10-08



D. Smolinske

URZĄD MIEJSKI WROCŁAWIA WYDZIAŁ  
PLANOWANIA PRZESTRZENNEGO  
50-030 WROCŁAW (WROCŁAW-STARE  
MIASTO)  
WROCŁAW (WROCŁAW-STARE MIASTO)  
ŚWIDNICKA 53

WNIOSEK

Pismo

W załączeniu przesyłam pismo nr IOS5.2111.164.2024.KKo.3 z dnia 08.10.2024 ws. mpzp Wrocław, ul. Topolowa, Cedrowa

Załączniki:

1. [08.10.2024 IOS5.2111.164.2024.KKo.3.pdf](#)

Dokument nie zawiera podpisu

**Podpis elektroniczny**

IOS5.2111.164.2024.KKo.3

Warszawa, 08.10.2024 r.

Dot.: przystąpienia do sporządzenia miejscowego planu zagospodarowania przestrzennego w rejonie ulic Topolowej, Węgierskiej, Centralnej i linii kolejowej we Wrocławiu.

**Urząd Miejski Wrocławia**  
**Wydział Planowania Przestrzennego**  
ul. Świdnicka 53  
50-030 Wrocław

W odpowiedzi na pismo Wydziału Planowania Przestrzennego Urzędu Miejskiego Wrocławia z dnia 12.09.2024 r. znak: WPL-DPP1.6721.7.2024 w sprawie przystąpienia do sporządzenia miejscowego planu zagospodarowania przestrzennego w rejonie ulic Topolowej, Węgierskiej, Centralnej i linii kolejowej we Wrocławiu (uchwała nr V/58/24 z dnia z dnia 27 czerwca 2024 r.) oraz w oparciu o art. 17 pkt. 6) lit. a) ustawy z dnia 27 marca 2003 r. o planowaniu i zagospodarowaniu przestrzennym, w którym zarządcy infrastruktury kolejowej zostali wskazani jako podmiot właściwy do opiniowania projektów miejscowych planów zagospodarowania przestrzennego, PKP Polskie Linie Kolejowe S.A. jako zarządca narodowej sieci linii kolejowych poniżej przesyła informacje i wnioski z uprzejmą prośbą o uwzględnienie ich w przedmiotowym opracowaniu.

W bezpośrednim sąsiedztwie obszaru objętego przystąpieniem znajduje się obszar kolejowy przez który przebiega linia kolejowa nr 276 Wrocław Główny - Międzyzlesie, odcinek Wrocław Główny - Lamowice, o średniodobowym natężeniu ruchu 49 pociągów, w tym 8 pociągów towarowych.

Dodatkowo w odległości ok. 100 m od przedmiotowego obszaru przebiegają linie kolejowe:

- nr 132 Bytom – Wrocław Główny, odcinek Święta Katarzyna – Wrocław Główny, o średniodobowym natężeniu ruchu 127 pociągów, w tym sporadycznie pociągi towarowe,
- nr 349 Święta Katarzyna – Wrocław Kuźniki, odcinek Wrocław Brochów WBA1 – PODG Stadion, o średniodobowym natężeniu ruchu 61 pociągów, w tym 59 pociągów towarowych,
- nr 750 Wrocław Brochów WBA – Stadion, odcinek Wrocław Brochów WBA – Stadion, o średniodobowym natężeniu ruchu 5 pociągów, w tym sporadycznie pociągi pasażerskie
- nr 763 Wrocław Brochów WBB – Wrocław Główny WGA, odcinek Wrocław Brochów WBB – Wrocław Główny WGA, na którym ruch pociągów prowadzony jest sporadycznie,
- nr 764 Siechnice – Wrocław Brochów WBB, odcinek Siechnice – Wrocław Brochów WBB, o średniodobowym natężeniu ruchu 11 pociągów, w tym sporadycznie pociągi pasażerskie (dane z 2023 r.).

W granicach obszaru kolejowego znajduje się przystanek osobowy Wrocław Brochów oraz przejazdy kolejowo-drogowe kat. A w 4,872 km linii kolejowej nr 349 i 6,026 km linii kolejowej nr 764, kat. B w km 5,214 i kat. D w 4,507 km linii kolejowej nr 276 oraz kat. F w 4,742 km linii kolejowej nr 349 oraz w 4,759 km linii kolejowej nr 750, których funkcjonowanie może być źródłem dodatkowych uciążliwości akustycznych. Ze względu na sąsiedztwo przejazdu kolejowo-drogowego zwracamy uwagę na konieczność uwzględnienia w projekcie planu przepisów rozporządzenia Ministra Infrastruktury i Rozwoju z dnia 20 października 2015 r. w sprawie

warunków technicznych, jakim powinny odpowiadać skrzyżowania linii kolejowych oraz bocznic kolejowych z drogami i ich usytuowanie. Sposób zagospodarowania terenów nie może powodować ograniczenia widoczności na przejazdach drogowo-kolejowych w tzw. trójkątach widoczności. Dodatkowo, w sąsiedztwie przejazdów kolejowo - drogowych należy uwzględnić stosowanie przez obsługi pociągów zbliżających się do przejazdów sygnału Rp 1 „Bacznosc”. Podawanie sygnału Rp 1 „Bacznosc”, może stanowić uciążliwość dla otoczenia.

PKP Polskie Linie Kolejowe S.A. opracowały „Wstępne Studium Wykonalności dla Wrocławskiego Węzła Kolejowego wraz z opracowaniem Studium Wykonalności dla C-E 59 - odcinek Święta Katarzyna - Wrocław Brochów - Wrocław Muchobór/Wrocław Kuźniki”. Ww. projekt realizowany jest w ramach dwóch zadań: „Wstępne Studium Wykonalności dla Wrocławskiego Węzła Kolejowego” oraz „Studium Wykonalności dla C-E 59 - odcinek Święta Katarzyna - Wrocław Brochów - Wrocław Muchobór/Wrocław Kuźniki”. W ramach ww. opracowania zaplanowano:

- dla linii kolejowej nr 132 - rozbudowę linii kolejowej do układu 4-torowego (2 tory przeznaczone dla ruchu aglo/regio oraz 2 tory przeznaczone dla ruchu dalekobieżnego), na wysokości stacji Wrocław Brochów budowę nowej stacji postojowej Wrocław Bieńkowice wyposażoną w 4 tory główne zasadnicze (linii nr 132A oraz 277) wyposażone w krawędzie peronowe oraz grupę torów bocznych, zabudowę systemu ERTMS L2 na torach aglo/regio oraz do włączenia w linię nr 86 na torach dalekobieżnych,
  - dla linii kolejowej nr 276 - rozbudowę do układu dwutorowego oraz maksymalną prędkość - 160 km/h.
  - dla linii kolejowej nr 349, 750, 764, 765 - modernizację linii, maksymalną prędkość - 120 km/h.
- Z uwagi na wczesny etap prac analitycznych dokładne rozwiązania projektowe nie są obecnie znane. Należy mieć na uwadze, że w wyniku realizacji ww. inwestycji natężenie ruchu pociągów może ulec zwiększeniu.

Miasto Wrocław, zgodnie z art. 118 ust. 2 pkt 1) ustawy Prawo ochrony środowiska, należy do miast powyżej 100 tys. mieszkańców. W związku, z czym Prezydent Miasta zobligowany jest do sporządzenia strategicznej mapy hałasu. Zgodnie z art. 73 ust. 1 pkt 2b) ww. ustawy, w miejscowych planach zagospodarowania przestrzennego należy uwzględnić ograniczenia wynikające ze strategicznych map hałasu.

Wnosimy o uwzględnienie w miejscowym planie zagospodarowania przestrzennego w rejonie ulic Topolowej, Węgierskiej, Centralnej i linii kolejowej we Wrocławiu, poniższych ustaleń:

1. W miejscowym planie zagospodarowania przestrzennego należy uwzględnić wszelkie nakazy, zakazy oraz ograniczenia wynikające z przepisów odrębnych z zakresu transportu kolejowego. Wnosimy o wprowadzenie do projektu planu następującego zapisu:
  - **„W celu zapewnienia eksploatacji linii kolejowej, działania urządzeń związanych z prowadzeniem ruchu kolejowego, a także bezpieczeństwa ruchu kolejowego, w sąsiedztwie obszaru kolejowego obowiązuje konieczność uwzględnienia nakazów, zakazów oraz ograniczeń wynikających z przepisów odrębnych z zakresu transportu kolejowego.”**
2. Ustalenia planu powinny wykluczyć lokalizację w sąsiedztwie terenu kolejowego obiektów i urządzeń mogących w jakikolwiek sposób zagrażać bezpieczeństwu ruchu kolejowego, mogących między innymi zakłócić pracę infrastruktury kolejowej, w tym systemów łączności.
3. W związku z faktem, że granica obszaru objętego przystąpieniem do sporządzenia miejscowego planu stanowi teren zamknięty - wnosimy o wprowadzenie do projektu planu oznaczenia „granica terenów zamkniętych” - zgodnie z art. 15 ust. 3 pkt 7 ustawy z dnia 27 marca 2003 r. o planowaniu i zagospodarowaniu przestrzennym.

4. Wnosimy o uwzględnienie na rysunku projektu planu nieprzekraczalnych linii zabudowy od strony terenu kolejowego, zgodnie z wymogami określonymi w art. 53 ust. 2 i 3 ustawy z dnia 28 marca 2003 r. o transporcie kolejowym.
5. Wnosimy, aby tereny położone najbliżej linii kolejowych zostały przeznaczone na cele usługowe, przemysłowe, parkingi, zieleń naturalną, itp., tj. pod zabudowę i zagospodarowanie, dla których nie jest wymagane dotrzymanie dopuszczalnych poziomów hałasu określonych w Rozporządzeniu Ministra Środowiska z dnia 14 czerwca 2007 r. w sprawie dopuszczalnych poziomów hałasu w środowisku. Zastosowanie innego przeznaczenia terenów położonych w bliskim sąsiedztwie linii kolejowych może prowadzić do niekorzystnego oddziaływania akustycznego na planowaną zabudowę lokalizowaną na tych obszarach, a w konsekwencji do wystąpienia konfliktów społecznych. Miejscowy plan zagospodarowania przestrzennego kształtujący politykę przestrzenną jednostki samorządowej, powinien uwzględniać lokalizację terenów z przeznaczeniem na stały bądź czasowy pobyt ludzi w jak największej odległości od linii kolejowych tak, aby zapobiegać narażaniu ludzi na potencjalne nadmierne oddziaływanie akustyczne, co także minimalizuje możliwość wystąpienia konfliktów społecznych. PKP Polskie Linie Kolejowe S.A. jako zarządca narodowej sieci linii kolejowych nie może ponosić konsekwencji wyznaczania obszarów rozwoju funkcji chronionych akustycznie w zbyt bliskiej odległości od linii kolejowych, tj. niezgodnie z wymogami określonymi w art. 53 ustawy z dnia 28 marca 2003 r. o transporcie kolejowym. Wskazanie ww. przeznaczeń terenów w bezpośrednim sąsiedztwie obszaru kolejowego pozwoli na uwzględnienie w planie miejscowym ograniczeń o których mowa w art. 73 ust. 1 pkt 2b) ustawy Prawo ochrony środowiska oraz wymogów ww. przepisów ustawy o transporcie kolejowym.
6. Równocześnie wnosimy, aby w przedmiotowym projekcie planu, w zakresie gospodarki wodno-ściekowej wykluczyć rozwiązania odwodnieniowe obiektów w sąsiedztwie linii kolejowej związane z odprowadzaniem wód opadowych na tereny kolejowe i korzystania z kolejowych urządzeń odwadniających oraz możliwość wprowadzania nieoczyszczonych i oczyszczonych ścieków bytowych na tereny kolejowe.

Zagospodarowanie terenów sąsiadujących z infrastrukturą kolejową oraz wszelkie zamierzenia inwestycyjne planowane do realizacji w ich sąsiedztwie winny być zgodne z przepisami odrębnymi, w tym z: ustawą z dnia 28 marca 2003 r. o transporcie kolejowym, rozporządzenie Ministra Infrastruktury z dnia 7 sierpnia 2008 r. w sprawie wymagań w zakresie odległości i warunków dopuszczających usytuowanie drzew i krzewów, elementów ochrony akustycznej i wykonania robót ziemnych w sąsiedztwie linii kolejowej, a także sposobu urządzania i utrzymywania zasłon odśnieżnych oraz pasów przeciwpożarowych, rozporządzenie Ministra Infrastruktury i Rozwoju z dnia 20 października 2015 r. w sprawie warunków technicznych, jakim powinny odpowiadać skrzyżowania linii kolejowych oraz bocznic kolejowych z drogami i ich usytuowanie, ustawą z dnia 7 lipca 1994 r. - Prawo budowlane, rozporządzeniem Ministra Infrastruktury z dnia 12 kwietnia 2002 r. w sprawie warunków technicznych, jakim powinny odpowiadać budynki i ich usytuowanie, ustawą z dnia 21 kwietnia 2001 r. - Prawo ochrony środowiska, rozporządzeniem Ministra Środowiska z dnia 14 czerwca 2007 r. w sprawie dopuszczalnych poziomów hałasu w środowisku.

ZASTĘPCA DYREKTORA  
Biura Ochrony Środowiska  
  
Aneta Kruk

Elektronicznie podpisany  
przez Aneta Kruk  
Data: 2024.10.08 09:28:57  
+02'00'

Do wiadomości: PKP S.A. al. Jerozolimskie 142A, 02-305 Warszawa

Opracowała: Klaudia Kowalska, tel. 224732249

## UPP - Urzędowe Poświadczenie Przedłożenia

Identyfikator Poświadczenia: ePUAP-UPP143500640

### Adresat dokumentu, którego dotyczy poświadczenie

Nazwa adresata dokumentu: URZĄD MIEJSKI WROCŁAWIA

Identyfikator adresata: umwroclaw

Rodzaj identyfikatora adresata: ePUAP-ID

### Nadawca dokumentu, którego dotyczy poświadczenie

Nazwa nadawcy: PKP POLSKIE LINIE KOLEJOWE SPÓŁKA AKCYJNA

Identyfikator nadawcy: PLK

Rodzaj identyfikatora nadawcy: ePUAP-ID

### Dane poświadczenia

Data doręczenia: 2024-10-08T15:59:49.576

Data wytworzenia poświadczenia: 2024-10-08T15:59:49.576

Identyfikator dokumentu, którego dotyczy poświadczenie: DOK202651125

### Dane uzupełniające (opcjonalne)

Rodzaj informacji uzupełniającej: Źródło

Wartość informacji uzupełniającej: Poświadczenie wystawione przez platformę ePUAP

Rodzaj informacji uzupełniającej: Identyfikator ePUAP dokumentu

Wartość informacji uzupełniającej: 202651125

Rodzaj informacji uzupełniającej: Informacja

Wartość informacji uzupełniającej: Zgodnie z art. 39<sup>1</sup> par. 1 k.p.a., w związku z art. 158 ust. 1 ustawy o doręczeniach elektronicznych, pisma powiązane z przedłożonym dokumentem będą przesyłane za pomocą środków komunikacji elektronicznej.

Rodzaj informacji uzupełniającej: Pouczenie

Wartość informacji uzupełniającej: Zgodnie z art. 39<sup>1</sup> par. 1d k.p.a., w związku z art. 158 ust. 1 ustawy o doręczeniach elektronicznych, istnieje możliwość rezygnacji z doręczania pism za pomocą środków komunikacji elektronicznej.

### Dane dotyczące podpisu

Poświadczenie zostało podpisane - aby je zweryfikować należy użyć oprogramowania do weryfikacji podpisu

Lista podpisanych elementów (referencji):

referencja ID-e35732e5c3f580faabec682206400b0c :

referencja ID-55fa8f9c0bc422a3777c23d9437a33b7 : dokument.xml

referencja : #xades-id-5bafc4b08f40d0197fd99f86531ca314