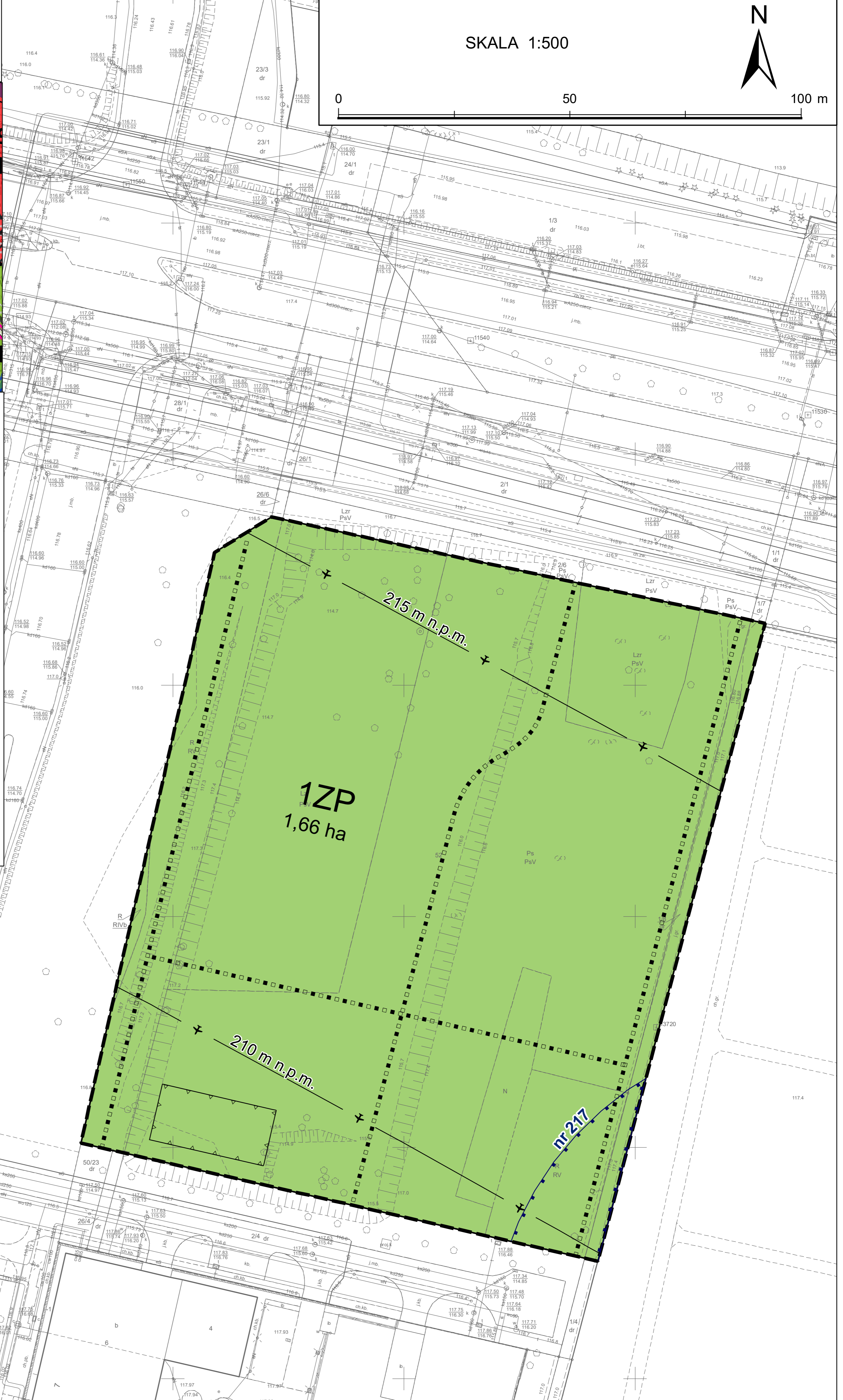
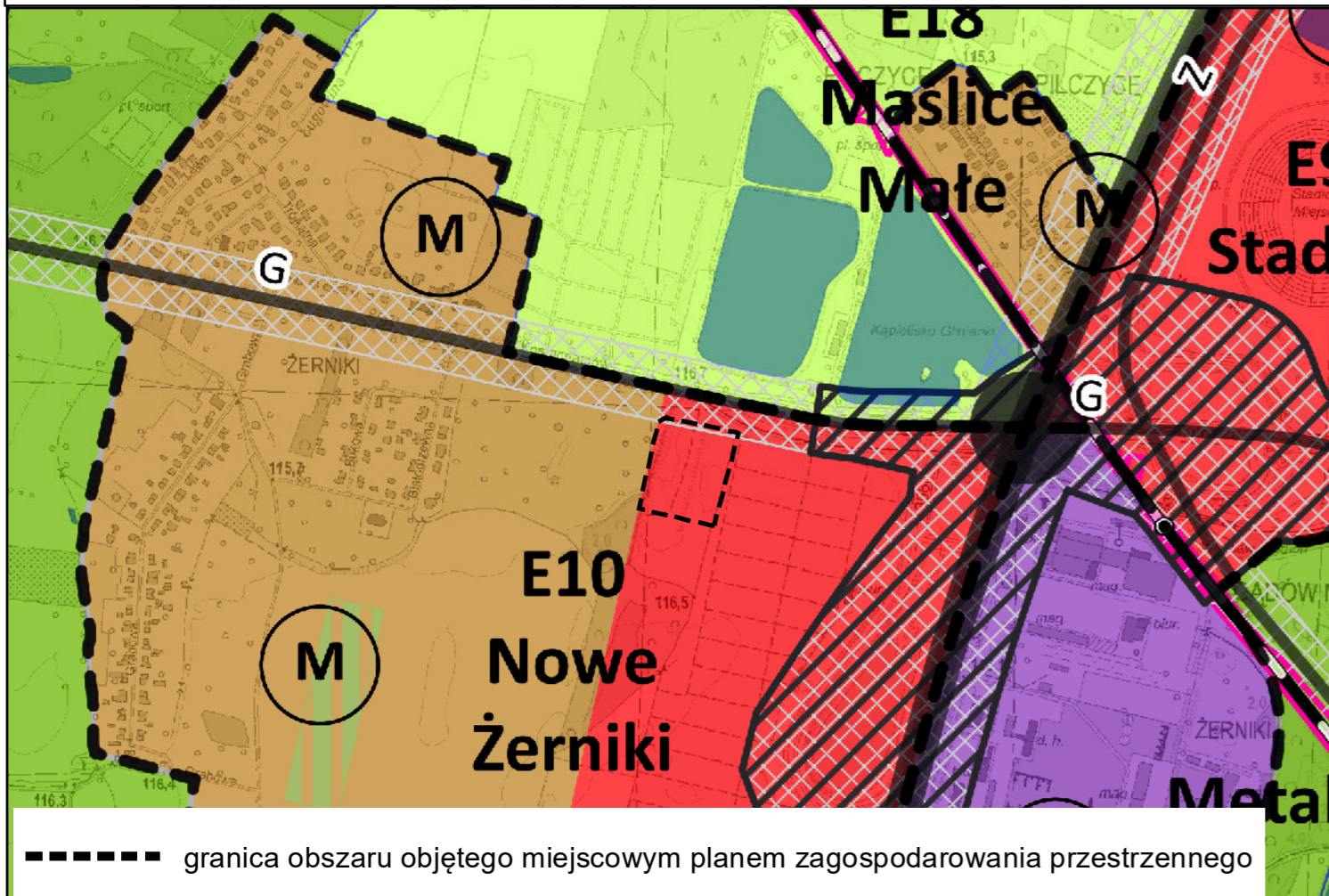


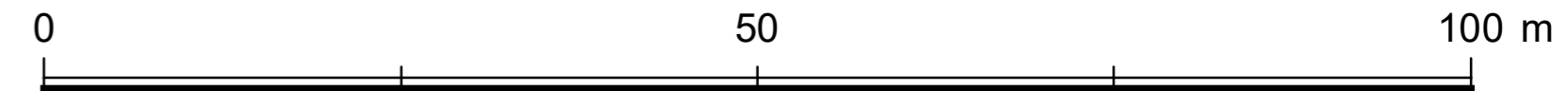
MIEJSCOWY PLAN ZAGOSPODAROWANIA PRZESTRZENNEGO W REJONIE ULICY KOSMONAUTÓW I ALEI ARCHYTEKTÓW WE WROCŁAWIU

ZAŁĄCZNIK NR 1 - RYSUNEK PLANU MIEJSCOWEGO

WYRYS ZE STUDYUM UWARUNKOWAŃ I KIERUNKÓW
ZAGOSPODAROWANIA PRZESTRZENNEGO WROCŁAWIA
przyjętego uchwałą Nr L/1177/18 Rady Miejskiej Wrocławia
z dnia 11 stycznia 2018 r.



SKALA 1:500



Legenda	
--- granice miasta	Elementy systemu transportowego
E5 symbol i nazwa jednostki urbanistycznej	A autostrady
--- granice jednostek urbanistycznych	S ekspresowe
Wody powierzchniowe	GP główne ruchu przyspieszonego
Planowane przeznaczenie terenu	GP/G główne ruchu przyspieszonego/główne
AG - obszary przemysłowe	G główne
IS - obszary specjalne	G/Z główne/zbiorcze
M - obszary mieszkaniowe	Z zbiorcze
MU - obszary mieszkaniowo-usługowe	Z zbiorcze śródmiejskie
U - obszary usługowe	R rezerwy perspektywiczne
W - obszary wojskowe	• węzły autostradowe
Z1 - obszary zieleni 1	▨ korytarze węzłów
Z2 - obszary zieleni 2	▨ korytarze ulic
M* - obszary perspektywiczne mieszkaniowe	— linie kolejowe
AG symbol obszaru przeznaczeń	* istniejące stacje i przystanki kolejowe
Tereny zamknięte	• planowane stacje i przystanki kolejowe
▨ tereny zamknięte ustalone przez ministra właściwego do spraw transportu	Obszar szczególnego zagrożenia powodzią
▨ tereny zamknięte inne niż ustalone przez ministra właściwego do spraw transportu	▨ obszar szczególnego zagrożenia powodzią o prawd. Q 1% - raz na 100 lat (ISOK 2015)
	Obszarowe formy zieleni
	▨ obszarowe formy zieleni wypoczynkowej
	▨ obszarowe formy zieleni sportowej
	▨ obszarowe formy zieleni tematycznej
	Główne Zbiorniki Wód Podziemnych
	▨ Główne Zbiorniki Wód Podziemnych

LEGENDA

--- Granica obszaru objętego miejscowym planem zagospodarowania przestrzennego	— Nieprzekraczalna linia zabudowy
tożsama z: granicą strefy ochrony konserwatorskiej zabytków archeologicznych OW, granicą terenu rozmieszczenia inwestycji celu publicznego o znaczeniu lokalnym	— Granica stanowiska archeologicznego
Linia rozgraniczająca tereny o różnym przeznaczeniu lub różnych zasadach zagospodarowania	□ □ □ □ Ciąg pieszo-rowerowy
	— Orientacyjny przebieg linii definiującej powierzchnię ograniczającą przeszkody w otoczeniu lotniska Wrocław - Strachowice wg dokumentacji rejestracyjnej lotniska
	■ ZP - teren zieleni urządzonej

Podkład:
Mapa Zasadnicza pozyskana z ZGKIKM we Wrocławiu
Układ współrzędnych: PL-2000 str. 6
Układ wysokościowy: PL-EVRF2007-NH
Wrocław 25.07.2025 r.
Nr Lic. ZGKIKM.TM.6642.2624.2025_0264_P