

Instytut Rozwoju Terytorialnego  
50-527 Wrocław  
J.Wł. Dawida 1A

Wrocław, 2024-06-26

ZPP.5310.290.2024

## WNIOSEK

Korespondencja wysłana z systemu EZD PUW

wg rozdzielnika:

W załączeniu przekazuję wnioski Zarządu Województwa Dolnośląskiego do:

- projektu miejscowego planu zagospodarowania przestrzennego w rejonie ulicy Sarbinowskiej oraz rzeki Ślęzy we Wrocławiu,
- projektu miejscowego planu zagospodarowania przestrzennego w rejonie ulic: Na Ostatnim Groszu, Kłodnickiej i Kwiskiej we Wrocławiu.

Rozdzielnik:

- Prezydent Wrocławia

z poważaniem

WITOLD WARCZEWSKI  
kierownik zespołu  
Zespół wdrażania polityki przestrzennej  
Instytut Rozwoju Terytorialnego  
witold.warczewski@irt.wroc.pl  
tel.: 71 374 95 22

osoba do kontaktu: Oliwia Mizak / tel. 71 374 95 49/ oliwia.mizak@irt.wroc.pl

Załączniki:

1. Wrocław 5310 290 2024 om WNIOSKI.pdf
2. Wrocław 5310 290 2024 2szt. om PM.pdf

Dokument został podpisany, aby go zweryfikować należy użyć  
oprogramowania do weryfikacji podpisu

Data złożenia podpisu: 2024-06-26T10:25:46.066Z

**Podpis elektroniczny**



A. Smolinska  
+ M. Kles

## Pismo dotyczące aktu planowania przestrzennego

### 1. ORGAN, DO KTÓREGO JEST SKŁADANE PISMO

Nazwa: Prezydent Wrocławia

### 2. RODZAJ PISMA<sup>1)</sup>

- 2.1. wniosek do projektu aktu  2.2. uwaga do konsultowanego projektu aktu<sup>2)</sup>  
 2.3. wniosek o zmianę aktu<sup>3)</sup>  2.4. wniosek o sporządzenie aktu<sup>3)</sup>

### 3. RODZAJ AKTU PLANOWANIA PRZESTRZENNEGO<sup>1)</sup>

- 3.1. plan ogólny gminy  
 3.2. miejscowy plan zagospodarowania przestrzennego, w tym zintegrowany plan inwestycyjny lub miejscowy plan rewitalizacji  
 3.3. uchwała ustalająca zasady i warunki sytuowania obiektów małej architektury, tablic reklamowych i urządzeń reklamowych oraz ogrodzeń, ich gabaryty, standardy jakościowe oraz rodzaje materiałów budowlanych, z jakich mogą być wykonane  
 3.4. audyt krajobrazowy  
 3.5. plan zagospodarowania przestrzennego województwa

### 4. DANE SKŁADAJĄCEGO PISMO<sup>4)</sup>

Imię i nazwisko lub nazwa: ZARZĄD WOJEWÓDZTWA DOLNOŚLĄSKIEGO  
Kraj: POLSKA Województwo: DOLNOŚLĄSKIE  
Powiat: WROCŁAW Gmina: WROCŁAW  
Ulica: WYBRZEŻE J. SŁOWACKIEGO Nr domu: 12-14 Nr lokalu:  
Miejscowość: WROCŁAW Kod pocztowy: 50-411  
E-mail (w przypadku gdy składający pismo posiada adres e-mail): oliwia.mizak@irt.wroc.pl  
Nr tel. (nieobowiązkowo): 71 374 95 49  
Adres skrytki ePUAP lub adres do doręczeń elektronicznych<sup>5)</sup>: /irt/SkrytkaESP

4.1. Czy składający pismo jest właścicielem lub użytkownikiem wieczystym nieruchomości objętej wnioskiem lub uwagą?

- tak  nie

### 5. ADRES DO KORESPONDENCJI SKŁADAJĄCEGO PISMO<sup>4)</sup>

(Nieobowiązkowo)

Kraj: ..... Województwo: .....  
Powiat: ..... Gmina: .....  
Ulica: ..... Nr domu: ..... Nr lokalu: .....  
Miejscowość: ..... Kod pocztowy: .....

### 6. DANE PEŁNOMOCNIKA<sup>4)</sup>

(Nieobowiązkowo)

- pełnomocnik  pełnomocnik do doręczeń

Imię i nazwisko: .....  
Kraj: ..... Województwo: .....  
Powiat: ..... Gmina: .....  
Ulica: ..... Nr domu: ..... Nr lokalu: .....  
Miejscowość: ..... Kod pocztowy: .....  
E-mail (w przypadku gdy pełnomocnik posiada adres e-mail): .....  
Nr tel. (nieobowiązkowo): .....  
Adres skrytki ePUAP lub adres do doręczeń elektronicznych<sup>5)</sup>: .....

## 7. TREŚĆ PISMA

### 7.1. Treść<sup>6)</sup>

W sprawie wniosków do:

- projektu miejscowego planu zagospodarowania przestrzennego w rejonie ulicy Sarbinowskiej oraz rzeki Ślęzy we Wrocławiu,
- projektu miejscowego planu zagospodarowania przestrzennego w rejonie ulic: Na Ostatnim Groszu, Kłodnickiej i Kwiskiej we Wrocławiu.

Na podstawie art. 14 ust. 1 pkt 7 i art. 41 ust. 1 ustawy z dnia 5 czerwca 1998 r. o samorządzie

### 7.2. (Nieobowiązkowo). W przypadku wypełnienia, należy uzupełnić każdą z kolumn tabeli.

Szczegółowe informacje dotyczące treści pisma w odniesieniu do działek ewidencyjnych:

Lp.	7.2.1. Nazwa aktu planowania przestrzennego	7.2.2. Identyfikator działki lub działek ewidencyjnych	7.2.3. Czy teren objęty pismem obejmuje całość działki lub działek ewidencyjnych <sup>7)</sup>	7.2.4. Treść <sup>6)</sup>
1	.....	.....	<input type="checkbox"/> tak <input type="checkbox"/> nie	..... ..... .....

### 7.3. (Nieobowiązkowo). W przypadku wypełnienia, należy uzupełnić każdą z kolumn tabeli.

Szczegółowe informacje dotyczące działek ewidencyjnych oraz niektórych parametrów – w przypadku zaznaczenia w pkt 2: wniosku do projektu aktu (pkt 2.1), uwagi do konsultowanego projektu aktu (pkt 2.2) lub wniosku o zmianę aktu (pkt 2.3) oraz w pkt 3: planu ogólnego gminy (pkt 3.1) lub miejscowego planu zagospodarowania przestrzennego, w tym zintegrowanego planu inwestycyjnego lub miejscowego planu rewitalizacji (pkt 3.2):

Lp.	7.3.1. Nazwa planu ogólnego gminy lub miejscowego planu zagospodarowania przestrzennego	7.3.2. Identyfikator działki lub działek ewidencyjnych	7.3.3. Czy teren objęty pismem obejmuje całość działki lub działek ewidencyjnych <sup>7)</sup>	7.3.4. Nazwa lub nazwy klasy przeznaczenia terenu (albo symbol lub symbole klasy przeznaczenia terenu) <sup>8)</sup>	7.3.5. Maksymalny udział powierzchni zabudowy [%]	7.3.6. Maksymalna wysokość zabudowy [m]	7.3.7. Minimalny udział powierzchni biologicznie czynnej [%]
1	.....	.....	<input type="checkbox"/> tak <input type="checkbox"/> nie	.....	.....	.....	.....

## 8. OŚWIADCZENIE W SPRAWIE KORESPONDENCJI ELEKTRONICZNEJ

Wyrażam zgodę       Nie wyrażam zgody

na doręczanie korespondencji w niniejszej sprawie za pomocą środków komunikacji elektronicznej w rozumieniu art. 2 pkt 5 ustawy z dnia 18 lipca 2002 r. o świadczeniu usług drogą elektroniczną (Dz. U. z 2020 r. poz. 344).

## 9. ZAŁĄCZNIKI

- Pełnomocnictwo do reprezentowania składającego pismo lub pełnomocnictwo do doręczeń (zgodnie z ustawą z dnia 16 listopada 2006 r. o opłacie skarbowej (Dz. U. z 2023 r. poz. 2111)) – jeżeli składający pismo działa przez pełnomocnika.
- Potwierdzenie uiszczenia opłaty skarbowej od pełnomocnictwa – jeżeli obowiązek uiszczenia takiej opłaty wynika z ustawy z dnia 16 listopada 2006 r. o opłacie skarbowej.
- (Nieobowiązkowo). Określenie granic terenu w formie graficznej w przypadku wskazania terenu objętego pismem jako części działki ewidencyjnej lub działek ewidencyjnych.
- (Nieobowiązkowo). Inne załączniki – w przypadku zaznaczenia pola należy podać nazwy załączników.<sup>9)</sup>  
Wnioski do projektu planu ogólnego gminy Olawa - Pismo Zarządu Województwa Dolnośląskiego nr IRT.ZPP.5314.3.2024 z dnia 27.05.2024 r.

## 10. PODPIS SKŁADAJĄCEGO PISMO (PEŁNOMOCNIKA) I DATA PODPISU

Podpis powinien być czytelny. Podpis i datę podpisu umieszcza się w przypadku składania pisma w postaci papierowej.

Podpis: **Przemysław Malczewski** .....  
Elektronicznie podpisany przez Przemysław Malczewski  
Data: 2024.06.26 11:16:58 +02'00' .....  
Data: ..... 26.06.2024 r. ....

- <sup>1)</sup> Można zaznaczyć więcej niż jedno pole. W ramach jednego pisma można wybrać tylko te akty, w przypadku których pismo będzie wysyłane do tego samego organu wskazanego w pkt 1. W przypadku gdy treść wniosku lub uwagi związana jest z dokumentem powiązany z aktem planowania przestrzennego (np. sporządzanej w toku procedowania aktu, w ramach strategicznej oceny oddziaływania na środowisko, prognozy oddziaływania na środowisko), należy w pkt 3 wybrać rodzaj aktu planowania przestrzennego, którego ten dokument dotyczy, po czym wprowadzić treść wniosku lub uwagi w pkt 7.1 lub 7.2.
- <sup>2)</sup> Nie dotyczy planu zagospodarowania przestrzennego województwa.
- <sup>3)</sup> Nie dotyczy planu zagospodarowania przestrzennego województwa i audytu krajobrazowego.
- <sup>4)</sup> W pkt 4 należy podać adres zamieszkania albo siedziby składającego pismo. W przypadku wypełnienia pkt 5 podaje się adres do korespondencji składającego pismo, jeżeli jest inny niż adres podany w pkt 4. W przypadku wypełnienia pkt 6 podaje się adres zamieszkania albo siedziby pełnomocnika. W przypadku większej liczby składających pismo lub pełnomocników dane kolejnych składających pismo lub pełnomocników dodaje się w formularzu albo zamieszcza na osobnych stronach i dołącza do formularza.
- <sup>5)</sup> Adres skrytki ePUAP lub adres do doręczeń elektronicznych wskazuje się w przypadku wyrażenia zgody na doręczanie korespondencji za pomocą środków komunikacji elektronicznej, z zastrzeżeniem przypadków, w których organ, zgodnie z przepisami ustawy z dnia 18 listopada 2020 r. o doręczeniach elektronicznych (Dz. U. z 2023 r. poz. 285, z późn. zm.), ma obowiązek doręczenia korespondencji na adres do doręczeń elektronicznych.
- <sup>6)</sup> Maksymalna liczba znaków w pkt 7.1 wynosi 1000, natomiast w przypadku pkt 7.2.4 wartość ta odnosi się do pojedynczego wiersza. W przypadku potrzeby dodatkowego uzasadnienia, które wykracza poza wskazany limit znaków, uzasadnienie zamieszcza się na osobnych stronach i dołącza do formularza. W przypadku większej liczby wierszy w pkt 7.2.4 kolejne wiersze dodaje się w formularzu albo zamieszcza na osobnych stronach i dołącza do formularza.
- <sup>7)</sup> W przypadku zaznaczenia pola „nie” (wskazania terenu objętego pismem jako części działki ewidencyjnej lub działek ewidencyjnych) można dodać załącznik z określeniem granic terenu w formie graficznej.
- <sup>8)</sup> Podaje się nazwę lub symbol klasy przeznaczenia terenu zgodnie ze standardami określonymi w przepisach wykonawczych wydanych na podstawie art. 16 ust. 2 ustawy z dnia 27 marca 2003 r. o planowaniu i zagospodarowaniu przestrzennym (Dz. U. z 2023 r. poz. 977, z późn. zm.).
- <sup>9)</sup> W przypadku dołączenia do pisma załączników zawierających dane osobowe, inne niż wymienione w pkt 4, 5 i 6, załączniki te należy zanonimizować, tj. ukryć dane osobowe.

**ZARZĄD**  
**WOJEWÓDZTWA DOLNOŚLĄSKIEGO**

WYBRZEŻE J. SŁOWACKIEGO 12-14, 50-411 WROCŁAW

IRT.ZPP.5310.290.2024

Wrocław, 26.06.2024 r.

Dotyczy: **pism Prezydenta Wrocławia,**  
**Nr: WPL-DPP1.6721.4.2024, WPL-DPP3.6721.4.2024 z dnia 04.06.2024 r.,**  
**data wpływu do UMWD: 06.06.2024 r.,**  
**data wpływu do IRT: 10.06.2024 r.**

**Prezydent Wrocławia**  
**ul. Świdnicka 53**  
**50-030 Wrocław**

**W sprawie wniosków do:**

- **projektu miejscowego planu zagospodarowania przestrzennego w rejonie ulicy Sarbinowskiej oraz rzeki Ślęzy we Wrocławiu,**
- **projektu miejscowego planu zagospodarowania przestrzennego w rejonie ulic: Na Ostatnim Groszu, Kłodnickiej i Kwiskiej we Wrocławiu.**

Na podstawie art. 14 ust. 1 pkt 7 i art. 41 ust. 1 ustawy z dnia 5 czerwca 1998 r. o samorządzie województwa (Dz.U. z 2024 r. poz. 566), w związku z art. 17 pkt 2, art. 17 pkt 6 lit. b oraz art. 39 ust. 5 ustawy z dnia 27 marca 2003 r. o planowaniu i zagospodarowaniu przestrzennym (Dz.U. z 2023 r. poz. 977 z późn. zm.) oraz w związku z Uchwałą Nr 8219/VI/24 Zarządu Województwa Dolnośląskiego z dnia 20 lutego 2024 r. w sprawie udzielenia upoważnienia dla Pana Przemysława Malczewskiego, Zastępcy Dyrektora Instytutu Rozwoju Terytorialnego, do działania w imieniu Zarządu Województwa Dolnośląskiego, Zarząd Województwa Dolnośląskiego wnioskuje o uwzględnienie zapisów zawartych w Planie zagospodarowania przestrzennego województwa dolnośląskiego, przyjętym Uchwałą nr XIX/482/20 Sejmiku Województwa Dolnośląskiego z dnia 16 czerwca 2020 r. i opublikowanym w Dz. Urz. Woj. Doln. z dnia 30 czerwca 2020 r. poz. 4036.

Na terenach objętych ww. projektami, w obowiązującym Planie zagospodarowania przestrzennego województwa dolnośląskiego, przyjętym Uchwałą nr XIX/482/20 Sejmiku Województwa Dolnośląskiego z dnia 16 czerwca 2020 r. i opublikowanym w Dz. Urz. Woj. Doln. z dnia 30 czerwca 2020 r. poz. 4036 ujęte jest zadanie:

- *K174 - I. Wrocław: Rozbudowa i modernizacja sieci kanalizacyjnej na terenie m. Wrocławia.*

W sąsiedztwie terenu objętego projektem miejscowego planu zagospodarowania przestrzennego w rejonie ulicy Sarbinowskiej oraz rzeki Ślęzy we Wrocławiu w obowiązującym Planie zagospodarowania przestrzennego województwa dolnośląskiego, przyjętym Uchwałą nr XIX/482/20 Sejmiku Województwa Dolnośląskiego z dnia 16 czerwca 2020 r. i opublikowanym w Dz. Urz. Woj. Doln. z dnia 30 czerwca 2020 r. poz. 4036 ujęte są zadania:

- *K23 - Prace na linii kolejowej C-E 59 na odcinku Wrocław Brochów / Grabiszyn - Głogów - Zielona Góra - Rzepin - Szczecin Podjuchy - na terenie województwa dolnośląskiego,*
- *K173 - Udrożnienie podstawowych ciągów wywozowych z Dolnego Śląska - Prace na linii kolejowej nr 273 na odcinku Wrocław – Głogów.*

Jednocześnie Zarząd Województwa Dolnośląskiego informuje, że w Planie zagospodarowania przestrzennego województwa dolnośląskiego, na terenach objętych ww. projektami, ujęte zostały następujące postulowane inwestycje:

- *Inwestycje liniowe towarzyszące zagospodarowaniu złóż gazu ziemnego.*

Obszar objęty projektem miejscowego planu zagospodarowania przestrzennego w rejonie ulic: Na Ostatnim Groszu, Kłodnickiej i Kwiskiej we Wrocławiu znajduje się w granicach następujących korytarzy ekologicznych:

- *rzeczne korytarze ekologiczne o znaczeniu ponadlokalnym wskazane w PZPWD: rzeka Ślęza.*

Dodatkowo Zarząd Województwa Dolnośląskiego informuje, że w Planie zagospodarowania przestrzennego województwa dolnośląskiego, w bezpośrednim sąsiedztwie terenu objętym projektem miejscowego planu zagospodarowania przestrzennego w rejonie ulic: Na Ostatnim Groszu, Kłodnickiej i Kwiskiej we Wrocławiu projektem, ujęta została:

- *Trasa rowerowa wynikająca ze Strategii Zintegrowanych Inwestycji Terytorialnych Wrocławskiego Obszaru Funkcjonalnego (ZIT, WrOF): Źródła – Środa Śląska, Miękinia – Wrocław.*

## **Ustalenia zawarte w Planie zagospodarowania przestrzennego województwa dolnośląskiego dla miasta Wrocław:**

### **Cel 2.**

***Racjonalny i zrównoważony sposób wykorzystania zasobów środowiska przyrodniczego, kulturowego i krajobrazu***

#### ***Kierunek 2.1.***

***Stworzenie spójnego regionalnego systemu ochrony przyrody, funkcjonującego w ramach struktur krajowych i europejskich.***

*Uwzględnienie przebiegu i funkcji korytarzy ekologicznych o znaczeniu ponadlokalnym w lokalnych dokumentach planistycznych oraz działaniach należących do kompetencji gminy. Wyznaczone na rysunkach Planu nr 2 i 3 korytarze ekologiczne mają przebieg orientacyjny - szczegółowy przebieg i szczegółowe zasady zagospodarowania korytarzy ekologicznych należy wyznaczać w lokalnych opracowaniach planistycznych w oparciu o aktualne opracowania ekofizjograficzne i inwentaryzacje przyrodnicze, z uwzględnieniem lokalnych uwarunkowań przestrzennych.*

*Zwiększanie lesistości lądowych korytarzy ekologicznych w celu odzyskania ich drożności (docelowa odległość między płatami lasów, zadrzewień lub zakrzaczów nie powinna przekraczać kilkuset metrów do 1 km i nie powinna być przecięta innymi barierami dla zwierząt); nie należy zalesiać cennych przyrodniczo obszarów otwartych, takich jak turzycowiska, bogate zespoły łąkowe, obszary podmokłe oraz osi i ciągów widokowych.*

### **Cel 3.**

***Zapewnienie bezpieczeństwa mieszkańcom przez struktury przestrzenne odporne na zmiany klimatu, zagrożenia naturalne i pochodzące z działalności człowieka.***

#### ***Kierunek 3.1.***

***Zapewnienie warunków dla rozwoju infrastruktury energetycznej oraz racjonalnego rozwoju energetyki opartej na odnawialnych źródłach energii przy wykorzystaniu naturalnych uwarunkowań regionu.***

*Określenie warunków i wskaźników lokalizacji urządzeń wytwarzających energię z odnawialnych źródeł energii na dachach i zadaszeniach obiektów przy określaniu wytycznych dla terenów przeznaczonych pod zabudowę usługową i produkcyjną, w szczególności wyznaczanych na obszarach optymalnej lokalizacji nowych inwestycji. Zaleca się wskazanie kompleksów zabudowy usługowej lub produkcyjnej o łącznej powierzchni przekraczającej 10 ha, a w szczególności zlokalizowanych na obszarach optymalnej lokalizacji nowych inwestycji, jako obszarów, na których na dachach i zadaszeniach obiektów mogą zostać rozmieszczone urządzenia wytwarzające energię z odnawialnych źródeł energii o mocy przekraczającej 100 kW, a także ich strefy ochronne związane z ograniczeniami w zabudowie oraz zagospodarowaniu i użytkowaniu terenu.*

#### ***Kierunek 3.2.***

***Zapewnienie warunków dla wyposażenia terenów zurbanizowanych w urządzenia i systemy umożliwiające dostarczanie wody i odbiór ścieków oraz zagospodarowanie odpadów.***

*Uwzględnienie inwestycji celu publicznego o znaczeniu ponadlokalnym, wskazanych w aneksie nr 1 w pozycjach od K174 do K301 oraz od W33 do W119 i na rysunku Planu nr 9, ustalonych w następujących dokumentach:*

- 1) Wojewódzkim Planie Gospodarki Odpadami dla Województwa Dolnośląskiego na lata 2016-2022, (do czasu aktualizacji dokumentu zgodnie ze zmianami wprowadzonymi ustawą z dnia 4 lipca 2019 r. o zmianie ustawy o odpadach oraz niektórych innych ustaw (Dz.U. z dnia 29 lipca 2019 r. poz. 1403),*
- 2) Planie gospodarki odpadami dla województwa wielkopolskiego na lata 2016-2022 wraz z planem*

inwestycyjnym, (do czasu aktualizacji dokumentu zgodnie ze zmianami wprowadzonymi ustawą z dnia 4 lipca 2019 r. o zmianie ustawy o odpadach oraz niektórych innych ustaw (Dz.U. z dnia 29 lipca 2019 r. poz. 1403),  
3) Aktualizacji Krajowego Programu Oczyszczania Ścieków Komunalnych 2017.

#### **Kierunek 3.4.**

##### **Zmniejszenie uciążliwości przewozu towarów masowych.**

Uwzględnienie inwestycji wskazanych w aneksie nr 1 na poz. K31, K32, K45, K138, K139, K140 i na rysunku Planu nr 9, ustalonych w następujących dokumentach:

- 1) Kontrakt Terytorialny dla Województwa Dolnośląskiego,
- 2) Program Operacyjny Infrastruktura i Środowisko 2014-2020,
- 3) Program zarządzania ryzykiem powodziowym dla obszaru dorzecza Odry,
- 4) Plan gospodarowania wodami na obszarze dorzecza Odry.
- 5) Założenia do planów rozwoju śródlądowych dróg wodnych w Polsce na lata 2016–2020 z perspektywą do roku 2030.

#### **Kierunek 3.5.**

##### **Ograniczanie negatywnych skutków ekstremalnych zjawisk naturalnych – powodzi i suszy.**

Uwzględnienie inwestycji celu publicznego o znaczeniu ponadlokalnym ustalonych w dokumentach krajowych, wskazanych w pozycjach od K31 do K143 w aneksie nr 1 i na rysunku Planu nr 9, w tym m.in:

- 1) zabezpieczenie lokalizacji suchych zbiorników przeciwpowodziowych w Kotlinie Kłodzkiej, Kamieniec Ząbkowicki (Kamieniec Ząbkowicki), Nagodzice (Międzyzlesie), Goszów (Stronie Śląskie), Pawłowice (Kamieniec Ząbkowicki);
- 2) zabezpieczenie lokalizacji 5 suchych zbiorników retencyjnych w Kotlinie Jeleniogórskiej: Kamienica (Stara Kamienica), Karpniki, Kostrzyca (Mysłakowice), Sędziszów, Stara Białka (Kamienna Góra);
- 3) zabezpieczenie lokalizacji suchych zbiorników przeciwpowodziowych: Świecie (Leśna), Jurków (Leśna), Pawłowice (Ząbkowice Śląskie);

#### **Cel 4.**

##### **Dobra dostępność transportowa i sprawne systemy infrastruktury transportowej.**

#### **Kierunek 4.1.**

##### **Zwiększenie dostępności zewnętrznej w ramach sieci TEN-T.**

Uwzględnienie inwestycji wskazanych w aneksie nr 1 na poz. K1-K29, K163, K166, K170-K173, K302-K304, K312, KW2-KW11 i na rysunku Planu nr 9, ustalonych w następujących dokumentach:

- 1) Kontrakt Terytorialny dla Województwa Dolnośląskiego,
- 2) Program Operacyjny Infrastruktura i Środowisko 2014-2020,
- 3) Program Budowy Dróg Krajowych na lata 2014-2023 (z perspektywą do 2025 r.),
- 4) Krajowy Program Kolejowy do 2023 r.
- 5) Master Plan dla Transportu Kolejowego w Polsce do 2030 r.
- 6) Koncepcja przygotowania i realizacji inwestycji Port Solidarność – Centralny Port Komunikacyjny dla Rzeczypospolitej Polskiej,
- 7) Program Inwestycji Dworcowych na lata 2016 – 2023.

#### **Kierunek E.4.1.**

##### **Zwiększenie sprawności systemu komunikacyjnego i transportu zbiorowego we WrOF**

#### **Działanie 4.1.2.**

##### **Działania z zakresu zwiększenia udziału ruchu rowerowego w transporcie WrOF**

Uwzględnienie głównych tras rowerowych, wyznaczonych w Koncepcji sieci głównych tras rowerowych województwa dolnośląskiego.

Wyznaczenie elementów systemu bike & ride przy stacjach i przystankach kolejowych oraz pętlach tramwajowych a także dworcach autobusowych.

Wyznaczenie tras rowerowych umożliwiających bezpośredni dojazd rowerem z punktów centralnych miejscowości położonych w promieniu do 7 km do zintegrowanych węzłów przesiadkowych.

Uwzględnienie i uzupełnienie tras rowerowych przewidzianych w ramach Strategii Zintegrowanych Inwestycji Terytorialnych Wrocławskiego Obszaru Funkcjonalnego (ZIT WrOF), które łączą Wrocław z gminami ościennymi.

Zachowanie rezerwy terenowej na prowadzenie tras rowerowych po zlikwidowanych liniach kolejowych i dowiązanie ich do układu drogowego.

Planowanie i realizacja pozostałych tras rowerowych wzdłuż dróg gminnych pozwalających na powiązanie jednostek osadniczych bezpośrednio z celami codziennych dojazdów do szkoły, pracy i usług lub przystanków i węzłów transportu zbiorowego, mogących stanowić jeden z etapów tych podróży (z zachowaniem odpowiednich rozwiązań zapewniających bezpieczeństwo, adekwatnych, w szczególności do natężenia ruchu na poszczególnych odcinkach tych dróg).

#### **Kierunek E.4.2.**

##### **Zapewnienie wysokiej jakości życia i inwestowania, przy zachowaniu wysokich wartości i cech krajobrazu kulturowego WrOF**

#### **Działanie 4.2.1.**

##### **Działania z zakresu podniesienia jakości zamieszkania.**

Ograniczenie przeznaczania pod zabudowę podlegającą ochronie przed hałasem terenów narażonych na ponadnormatywne oddziaływanie infrastruktury transportowej. Poza terenami miast pod zabudowę podlegającą ochronie przed hałasem, zaleca się przeznaczanie terenów położonych w odległościach co najmniej:

- 1) 100 m od linii kolejowych zaliczanych do sieci TEN-T
- 2) 100 m od autostrad, dróg ekspresowych oraz głównych ruchu przyspieszonego,
- 3) 50 m od dróg głównych.

Separowanie terenów zabudowy podlegającej ochronie przed hałasem od obiektów i terenów zabudowy produkcyjnej i usługowej poprzez ustalenie minimalnych odległości między terenami zabudowy podlegającej ochronie przed hałasem a dużymi zwartymi kompleksami terenów zabudowy produkcyjnej, usługowej lub produkcyjno-usługowej. Poza terenami miast zaleca się aby zachowywać parametr odległości co najmniej 150 m między terenami zabudowy podlegającej ochronie przed hałasem a zwartymi kompleksami zabudowy produkcyjnej, usługowej lub produkcyjno-usługowej o powierzchni przekraczającej 10,0ha.

Określenie minimalnych odległości pomiędzy terenami zabudowy podlegającej ochronie przed hałasem a najbliższymi terenami zabudowy związanej z potencjalną emisją fetoru. Zaleca się zachowanie odległości terenów zabudowy podlegającej ochronie przed hałasem co najmniej:

- 1) 400 m od najbliższych terenów zabudowy związanej z wielkotowarową produkcją zwierzęcą, stanowiącą przedsięwzięcie mogące zawsze znacząco oddziaływać na środowisko (powyżej 210 DJP),
- 2) 300 m od najbliższych terenów istniejącej lub projektowanej zabudowy związanej z wielkotowarową produkcją zwierzęcą, stanowiącą przedsięwzięcie mogące potencjalnie znacząco oddziaływać na środowisko (od 60 do 210 DJP),
- 3) 300 m od najbliższych terenów zabudowy istniejącej lub projektowanej związanej z przetwarzaniem i składowaniem odpadów.

#### **Działanie 4.2.2.**

##### **Działania z zakresu zachowania wysokich wartości i cech krajobrazu kulturowego WrOF.**

Wskazywanie obiektów, zespołów i obszarów zabytkowych do objęcia ochroną konserwatorską (wpis do rejestru zabytków lub ujęcie w ewidencji zabytków), w tym dóbr kultury współczesnej.

Wprowadzanie wytycznych w zakresie zasad ochrony i zagospodarowania dóbr kultury współczesnej.

#### **Kierunek E.4.3.**

##### **Skuteczna ochrona walorów przyrodniczo-krajobrazowych i racjonalne wykorzystanie zasobów**

#### **Działanie 4.3.1.**

##### **Działania z zakresu zapewnienia odpowiedniej jakości i spójności terenów cennych przyrodniczo i krajobrazowo.**

Uwzględnienie i zachowanie ciągłości wskazanych w Planie korytarzy ekologicznych o znaczeniu ponadlokalnym (łądowych i rzecznych) poprzez uszczegółowienie ich przebiegu oraz określenie zasad ich zagospodarowania w oparciu o aktualne opracowania ekofizjograficzne i inwentaryzacje przyrodnicze, z uwzględnieniem lokalnych uwarunkowań przestrzennych.

Przy wyznaczaniu korytarzy ekologicznych o znaczeniu ponadlokalnym zaleca się zachowanie poniższych parametrów:

- 1) szerokość korytarza ekologicznego łądowego lub rzeczno-głównego (międzynarodowe) powinna wynosić co najmniej 300 m, przy czym wskazane jest uzyskanie szerokości korytarza pomiędzy 1000 m a 5000 m, wyznaczonego poza terenami zabudowanymi i terenami zurbanizowanymi,
- 2) szerokość korytarza ekologicznego łądowego (krajowego) powinna wynosić co najmniej 200 m, przy czym wskazane jest uzyskanie szerokości korytarza pomiędzy 300 m a 1000 m, wyznaczonego poza terenami zabudowanymi i terenami zurbanizowanymi,
- 3) szerokość korytarza ekologicznego łądowego (regionalnego) powinna wynosić co najmniej 200 m, przy czym wskazane jest uzyskanie szerokości korytarza pomiędzy 300 m a 1000 m, wyznaczonego poza terenami zabudowanymi i terenami zurbanizowanymi,
- 4) szerokość korytarza ekologicznego rzeczno-głównego o znaczeniu ponadlokalnym (w tym odcinki wymagające szczególnej ochrony) powinna wynosić co najmniej 50 m, przy czym wskazane jest uzyskanie szerokości korytarza pomiędzy 100 m a 300 m, wyznaczonego poza terenami zabudowanymi i terenami zurbanizowanymi.

Uwzględnienie i zachowanie ciągłości wskazanych w Planie (WrOF) korytarzy ekologicznych o znaczeniu lokalnym (łądowych i rzecznych) poprzez uszczegółowienie ich przebiegu oraz określenie zasad ich zagospodarowania w oparciu o aktualne opracowania ekofizjograficzne i inwentaryzacje przyrodnicze, z uwzględnieniem lokalnych uwarunkowań przestrzennych. Przy wyznaczaniu korytarzy ekologicznych o znaczeniu lokalnym zaleca się zachowanie szerokości korytarza nie mniejszej niż 30m, przy czym wskazane jest uzyskanie szerokości korytarza pomiędzy 50 m a 100 m, wyznaczonego poza terenami zabudowanymi.

Zapewnienie drożności i prawidłowego funkcjonowania korytarzom ekologicznym wyznaczonym na podstawie wskazanych we WrOF korytarzy ekologicznych o znaczeniu ponadlokalnym poprzez:



- 1) ustalenie minimalnych odległości między terenami lasów, gdzie zaleca się aby odległość ta wynosiła nie więcej niż 500 m a przestrzeń między nimi nie była przecięta barierami utrudniającymi przemieszczanie się zwierząt,
- 2) wskazanie, wymagających ochrony przed zalesieniem, cennych przyrodniczo obszarów otwartych, takich jak turzycowiska, zespołów łąk i pastwisk, obszarów podmokłych oraz osi i ciągów widokowych,
- 3) określenie zakresu ochrony przed lokowaniem zwartej zabudowy i infrastruktury technicznej
- 4) sformułowanie warunków zabezpieczenia przed zabudowywaniem dolin rzecznych poza terenami zabudowanymi i terenami zurbanizowanymi,
- 5) określenie zasięgu i zakresu zabezpieczenia przed zabudową niezabudowanych terenów (cennych) starorzeczy oraz ustalenie warunków ich odtworzenia.

Uwzględnienie systemu ochrony przyrody i zieleni miejskiej Wrocławia ustalonego w Studium uwarunkowań i kierunków zagospodarowania przestrzennego Wrocławia – w celu stworzenia docelowego spójnego układu pierścieniowo-klinowego miasta z jego otoczeniem.

Ograniczenie, w miarę możliwości, rozdzielania inwestycjami liniowymi lub dużymi terenami zabudowy, które mogłyby stanowić istotną barierę przestrzenną, dużych kompleksów leśnych oraz innych obszarów przyrodniczo cennych takich jak turzycowiska, zespoły łąk i pastwisk, obszarów podmokłych poprzez ustalenie wytycznych pozwalających na zachowanie zwartości tych obszarów. Zaleca się aby nie dzielić funkcjonalnie kompleksów leśnych oraz innych obszarów przyrodniczo cennych takich jak turzycowiska, zespoły łąk i pastwisk o powierzchni powyżej 100 ha i nie dopuszczać na ich obszarze dużych kompleksów zabudowy o powierzchni przekraczającej 10 ha.

#### **Działanie 4.3.2.**

##### **Działania z zakresu ochrony i racjonalnego wykorzystania zasobów przyrodniczych.**

Ustalanie wytycznych sprzyjających przeznaczaniu gruntów o niskiej klasie bonitacyjnej pod zalesienia i zadrzewienia.

Ustalanie wytycznych w zakresie gospodarczego wykorzystania wód opadowych i roztopowych oraz wody szarej.

#### **Kierunek E.4.4.**

##### **Kształtowanie struktury osadniczej WrOF w sposób umożliwiający zabezpieczenie przed skutkami zmian klimatu oraz negatywnymi skutkami działalności człowieka**

#### **Działanie 4.4.1.**

##### **Działania z zakresu wdrażania systemu zielonej infrastruktury.**

Uwzględnienie Systemu Zielonej Infrastruktury składającego się z jednostek Zielonej Infrastruktury (ZI), wskazanych na rysunku Planu nr 12 – tworzących kliny, ringi oraz łączniki stanowiące ciągłą całość przestrzenną, umożliwiającą przepływy środowiskowe i przyrodnicze wokół Wrocławia oraz do wewnątrz i na zewnątrz miasta. W granicach wszystkich jednostek Zielonej Infrastruktury (ZI) wskazanych na rysunku Planu nr 12, ustala się:

- 1) zachowanie wolnej od zabudowy przestrzeni pomiędzy jednostkami osadniczymi umożliwiającej swobodne przemieszczanie się dziko żyjących zwierząt – przy czym zaleca się pozostawienie między miejscowościami wolnych od zabudowy (z wyłączeniem dróg i sieci uzbrojenia terenu) pasów terenu o szerokości co najmniej 500 m,
- 2) zapewnienie połączenia jednostek Zielonej Infrastruktury systemem tras rowerowych – w szczególności na terenach Skarbu Państwa oraz samorządu terytorialnego,
- 3) zapewnienie ciągłości korytarzy migracyjnych wzdłuż cieków naturalnych niebędących rzekami poprzez określenie wytycznych w zakresie minimalnych szerokości pasów lub pasa terenu wyłączonych spod zabudowy i zachowanych dla naturalnych procesów przyrodniczo-środowiskowych lub nasadzeń zielenią wysoką gatunkami rodzimymi – przy czym zaleca się, aby ich szerokość wynosiła co najmniej 20m po obu stronach cieków lub 30m w przypadku pasa zlokalizowanego jedynie po jednej stronie cieku,
- 4) zapewnienie ciągłości korytarzy migracyjnych wzdłuż rzek poprzez określenie wytycznych w zakresie minimalnych szerokości pasów lub pasa terenu wyłączonych spod możliwości zabudowy i zachowanych dla naturalnych procesów przyrodniczo-środowiskowych lub nasadzeń zielenią wysoką gatunkami rodzimymi – przy czym zaleca się, aby ich szerokość wynosiła co najmniej 30m po obu stronach rzeki lub 50m w przypadku pasa zlokalizowanego jedynie po jednej stronie rzeki,
- 5) na styku Wrocławia z poszczególnymi gminami wyznaczyć lub zachować, w ramach jednostek ZI, otwarte korytarze przewietrzające poprzez określenie wytycznych w zakresie ich zabezpieczenia przed zabudowaniem i ustalenia właściwego sposobu ich zagospodarowania – przy czym zaleca się, aby zagospodarowywać ich wnętrza zakrzewieniami, a obrzeża zielenią wysoką, gdzie wskazane jest by szerokość zewnętrznych pasów terenów zieleni wysokiej miała szerokość co najmniej 15 m, a udział zieleni wysokiej w obszarze zajmowanym przez korytarz przewietrzający wynosił co najmniej 25% jego powierzchni w odniesieniu do danej jednostki ZI,
- 6) zachowanie istniejących cieków i zbiorników wodnych poprzez określenie wytycznych w zakresie kierunków i wskaźników dotyczących zagospodarowania oraz użytkowania terenów zapewniających utrzymanie migracji i bioróżnorodności oraz pozwalających na zachowanie ich pierwotnych parametrów retencyjnych w zakresie pojemności i zdolności przepływowej, a w miarę możliwości umożliwiających zwiększenie ich zdolności retencyjnych,
- 7) ograniczenie rozwoju przestrzennego zabudowy poprzez określenie wytycznych dotyczących maksymalnych

zasięgów rozwoju przestrzennego zabudowy, przy czym zaleca się aby przeznaczać pod rozwój zabudowy tereny położone w odległości nie większej niż 300m od granic terenów już zabudowanych,

8) zachowanie ciągłości korytarzy złożonych z otwartych terenów poprzez określenie wytycznych w zakresie kierunków i wskaźników dotyczących zagospodarowania oraz użytkowania terenów ustalających minimalne szerokości korytarzy złożonych z terenów otwartych, przy czym zaleca się, aby szerokość tych korytarzy wynosiła od 200 do 500m,

9) zapewnienie odpowiednich stosunków wodnych poprzez wprowadzenie wytycznych dotyczących:

a) zasad regulowania stosunków wodnych przed zlokalizowaniem zabudowy i dostosowania systemu melioracyjnego do nowych warunków zagospodarowania,

b) zasad zachowania naturalnego poziomu retencji przy zmianie przeznaczenia terenu.

W granicach jednostek Zielonej Infrastruktury (ZI), wskazanych na rysunku Planu nr 12, ustala się:

1) wykluczenie możliwości lokalizacji wielkotowarowych gospodarstw rolnych,

2) łączenie terenów jednostek ZI systemem tras rowerowych.

W granicach jednostek Zielonej Infrastruktury (ZI), wskazanych na rysunku Planu nr 12, oznaczonych symbolami: PZA\_1, PZA\_2, PZA\_3, PZA\_WP\_1, PZA\_WT\_2, PZA\_WT\_3, PZA\_WT\_WP\_2 ustala się:

1) bezwzględne utrzymanie zieleni wysokiej we wszystkich formach oraz na wszystkich terenach użytkowanych jako: użytki ekologiczne, grunty zadrzewione i zakrzewione na użytkach rolnych, grunty leśne, tereny rekreacyjno-wypoczynkowe, parki, zieleńce i tereny zieleni osiedlowej, cmentarze oraz lasy gminne, z dopuszczeniem jej usunięcia jedynie na ważne cele publiczne z zakresu infrastruktury technicznej i komunikacyjnej,

2) zachowanie, uzupełnienie oraz wprowadzanie nasadzeń zieleni wysokiej wzdłuż cieków naturalnych oraz dróg publicznych,

3) zachowanie i wprowadzanie nowych zadrzewień wzdłuż miedz.

Określenie dla terenu jednostek Zielonej Infrastruktury (ZI), wskazanych na rysunku Planu nr 12, oznaczonych symbolami: PZA\_1, PZA\_WP\_1, PZB\_1, PZB\_WP\_1, PZC\_1, PZC\_WP\_1 wytycznych w zakresie zachowania odpowiednich proporcji między publicznymi terenami zieleni a terenami zabudowy mieszkaniowej, produkcyjnej lub usługowej wyrażonych przy pomocy wskaźnika. Zaleca się, aby wskaźnik określający proporcje ustalony był jako iloraz powierzchni wydzielonych funkcjonalnie publicznych terenów zieleni do powierzchni terenów zabudowy mieszkaniowej oraz terenów zabudowy produkcyjnej lub usługowej i wynosił odpowiednio:

1) dla terenów zabudowy mieszkaniowej – co najmniej 0,1, tj. co najmniej 1000m<sup>2</sup> ogólnodostępnych terenów zieleni na 1ha terenów zabudowy mieszkaniowej,

2) dla terenów zabudowy produkcyjnej lub usługowej – co najmniej 0,01, tj. co najmniej 100m<sup>2</sup> powierzchni ogólnodostępnych terenów zieleni na 1ha terenów zabudowy produkcyjnej lub usługowej.

Zachowanie zwartości jednostek osadniczych o wykształconej strukturze funkcjonalno-przestrzennej w granicach jednostek Zielonej Infrastruktury (ZI), wskazanych na rysunku Planu nr 12, oznaczonych symbolami: PZB\_1, PZB\_2, PZB\_3, PZB\_WP\_1, PZB\_WP\_2, PZB\_WP\_3, PZB\_WT\_2, PZB\_WT\_3 poprzez określenie wytycznych w zakresie ograniczenia przeznaczania pod rozwój zabudowy terenów znajdujących się na zwartych kompleksach terenów otwartych, zlokalizowanych poza granicami jednostek osadniczych.

Określenie wytycznych dla terenów jednostek Zielonej Infrastruktury (ZI), wskazanych na rysunku Planu nr 12, oznaczonych symbolami: PZA\_WP\_1, PZA\_WT\_WP\_2, PZB\_WP\_1, PZB\_WP\_2, PZB\_WP\_3, PZC\_WP\_1, PZC\_WP\_2, PZC\_WP\_3, PZC\_WT\_WP\_2, PZC\_WT\_WP\_3 ograniczających możliwość lokalizacji działalności produkcyjnej zaliczonej do przedsięwzięć mogących zawsze znacząco oddziaływać na środowisko.

#### **Działanie 4.4.2.**

##### **Działania z zakresu ograniczania negatywnych skutków zjawisk naturalnych – powodzi i suszy**

Uwzględnienie granic i funkcji polderów przeciwpowodziowych.

Określenie wytycznych w zakresie zasad zatrzymywania i wykorzystania odpływu wód opadowych i roztopowych z dachów i powierzchni uszczelnionych celem zatrzymywania tych wód w miejscu ich wystąpienia, w szczególności zaleca się wprowadzenie ustaleń w ww. zakresie dla: 1) obszarów optymalnej lokalizacji nowych inwestycji. 2) innych terenów przeznaczanych pod rozwój skoncentrowanej działalności gospodarczej, o powierzchni większej niż 5 ha, 3) obiektów handlowych o powierzchni sprzedaży powyżej 2000 m<sup>2</sup>.

Określenie wytycznych zapewniających zachowanie w stanie naturalnym terenów zależnych od wód i innych ekosystemów utrzymujących wysoką zdolność retencyjną typu: mokradła, bagna, trzęsawiska, mszary, torfowiska itp.

#### **Działanie 4.4.3.**

##### **Działania z zakresu kształtowania zwartej struktury osadniczej WroF odpornej na skutki zmian klimatu**

Planowanie rozwoju struktur przestrzennych w oparciu o metodę Transit Oriented Development (TOD). Zaleca się wprowadzenie wytycznych zapewniających mieszkańcom jednostki osadniczej pieszy dostęp o zasięgu do 800 m:

1) do usług podstawowych z zakresu oświaty, handlu, gastronomii, zdrowia, sportu i rekreacji – pozwalających na zaspokojenie większości codziennych potrzeb mieszkańców jednostki,

2) do węzła komunikacji zbiorowej, szczególnie opartego na komunikacji szynowej.

Powiązanie rozwój osadnictwa z systemem transportowym, w szczególności z transportem szynowym –

kolejowym i tramwajowym. W pierwszej kolejności zaleca się lokalizowanie zabudowy mieszkaniowej wraz z związanymi z nią usługami w odległościach do:

- 1) 800 m od stacji i przystanków kolejowych,
- 2) 500 m od przystanków tramwajowych,

przy czym w bezpośrednim sąsiedztwie linii kolejowych zaleca się lokalizowanie zabudowy o funkcjach usługowych, niezaliczonej do zabudowy podlegającej ochronie przed hałasem.

W przypadku wypełnienia zabudową przestrzeni znajdujących się, w odległości do 800 m od stacji i przystanków kolejowych oraz do 500 m od przystanków tramwajowych – wypracowanie wytycznych pozwalających na ograniczenie lokalizowania zabudowy mieszkaniowej wraz ze związanymi z nią usługami w odległości większej niż 2000m od stacji i przystanków kolejowych lub przystanków tramwajowych.

Lokalizowanie nowej zabudowy mieszkaniowej wielorodzinnej przede wszystkim na terenie miast.

Ograniczenie lokalizacji zabudowy mieszkaniowej wielorodzinnej poza terenami miast do zabudowy niskiej, przy zaleceniu lokalizowania jej w odległości do 800 m od stacji i przystanków kolejowych lub przystanków tramwajowych lub szkół podstawowych.

Lokalizowanie nowej intensywnej zabudowy mieszkaniowej jednorodzinnej na terenach obsługiwanych przez publiczny transport zbiorowy, w szczególności szynowy. Zaleca się, aby poza terenami miejskimi nową intensywną zabudowę mieszkaniową jednorodziną – szeregową, tańcuchową oraz zwartą – lokalizować w odległości do:

- 1) 2000 m od stacji i przystanków kolejowych lub przystanków tramwajowych lub
- 2) 1200 m od szkół podstawowych.

Określenie wytycznych pozwalających na ograniczenie zasięgu rozwoju przestrzennego jednostek osadniczych nieposiadających dostępu do stacji i przystanków kolejowych lub przystanków tramwajowych lub niewyposażonych w szkołę podstawową. Zaleca się, aby w pierwszej kolejności pod rozwój przeznaczać tereny niezabudowane zlokalizowane pomiędzy istniejącą zabudową w granicach jednostki osadniczej, a w przypadku braku takich terenów – tereny położone w bezpośrednim sąsiedztwie zabudowy, lecz w odległości nie większej niż 100 m od granic obszarów jednostki osadniczej o wykształconej w pełni, zwartej strukturze funkcjonalno-przestrzennej.

Uwzględnienie lokalnych warunków nasłoneczniania terenu przy ustalaniu wytycznych dla kształtowania terenów mieszkaniowych pod kątem optymalnego wykorzystania energii solarnej do wytwarzania energii cieplnej i elektrycznej oraz minimalizacji zjawiska kumulacji ciepłej poprzez określenie zasad:

- 1) kształtowania układu drogowego w sposób determinujący kierunki sytuowania zabudowy,
- 2) kształtowania wysokości zabudowy na terenach sąsiednich,
- 3) dopasowania rodzajów dachu i ich kąta nachylenia do lokalnych warunków,
- 4) nasycania terenów zabudowy zielenią – w szczególności wysoką,
- 5) ograniczania powstawania dużych połączy terenu o utwardzonej nawierzchni, cechujących się wysokim poziomem akumulacji ciepłej,
- 6) defragmentacji dużych połączy terenu o utwardzonej nawierzchni elementami wprowadzającymi zacienienie.

Określenie wytycznych kształtowania zabudowy i zagospodarowania terenu oraz jego wyposażenia uwzględniające warunki przewietrzania terenów poprzez określenie zasad:

- 1) kształtowania układu przestrzennego zabudowy i zagospodarowania terenu zapewniających odpowiednie warunki przewietrzania na terenach zabudowanych i przeznaczonych pod zabudowę,
- 2) uwzględniania systemu terenów zieleni jako elementu wpływającego na warunki przewietrzania,
- 3) określania udziału terenów biologicznie czynnych oraz zieleni wysokiej, w tym na terenach komunikacyjnych.

Wprowadzanie szpalerów lub alei drzew w obszarach dróg lub w ich bezpośrednim sąsiedztwie. W przypadku braku możliwości wprowadzenia szpalerów lub alei w pasach drogowych wzdłuż zabudowy kwartałowej, czy pierzejowej w ścisłej zabudowie śródmiejskiej, stosowanie podcieni lub arkad umożliwiających, poza ruchem powietrza, swobodne przemieszanie się osób w tej przestrzeni.

Zachowywanie pomiędzy jednostkami osadniczymi wolnych od zabudowy i zagospodarowania (z wyłączeniem dróg i sieci uzbrojenia terenu) terenów otwartych lub zalesionych. Zaleca się, aby wolne od zabudowy i zagospodarowania przestrzenie otwarte lub zalesione miały szerokość co najmniej 500m, a w przypadku gdy odległość ta jest mniejsza niż 500m zaleca się ograniczenie rozwoju zabudowy na kierunkach, w których mogłoby on doprowadzić do dalszego zmniejszenia przestrzeni wolnej od zabudowy pomiędzy jednostkami osadniczymi.

## **Postulaty zawarte w Planie zagospodarowania przestrzennego województwa dolnośląskiego dla miasta Wrocław:**

### **Cel 1.**

**Zapewnienie warunków zrównoważonego rozwoju społeczno-gospodarczego oraz dostępu do usług i rynku pracy dzięki hierarchicznej strukturze sieci osadniczej.**

#### **Kierunek 1.4.**

**Zwiększenie dostępności przestrzeni i usług publicznych dla osób ze szczególnymi potrzebami.**

**Kształtowanie polityki przestrzennej na terenie gmin w sposób zapewniający wysoką jakość życia mieszkańcom**

poprzez:

- 1) planowanie zabudowy mieszkaniowej, przestrzeni publicznych, oraz infrastruktury usług publicznych, spełniających wymogi dostępności dla osób ze szczególnymi potrzebami,
- 2) określenie wskaźnika udziału mieszkań przeznaczonych dla osób ze szczególnymi potrzebami w nowo budowanych mieszkaniach;

Uwzględnienie w studiach gmin konieczności przeprowadzenia inwentaryzacji i audytów dotyczących występowania w przestrzeni publicznej barier ograniczających dostępność obiektów dla osób ze szczególnymi potrzebami.

**Cel 2.**

**Racjonalny i zrównoważony sposób wykorzystania zasobów środowiska przyrodniczego, kulturowego i krajobrazu**

**Kierunek 2.1.**

**Stworzenie spójnego regionalnego systemu ochrony przyrody, funkcjonującego w ramach struktur krajowych i europejskich.**

Uwzględnianie w polityce przestrzennej gminy konieczności ochrony zasobów środowiska przyrodniczego zgodnie z zasadą zrównoważonego rozwoju (w tym zapisów zawartych w obowiązujących planach ochrony obszarów chronionych).

Ograniczenie lokalizowania elementów i obiektów infrastruktury technicznej w miejscach ekspozycyjnych widokowo, ochrona i zagospodarowanie punktów widokowych, ochrona i kształtowanie ciągów i osi widokowych. Uwzględnianie studiów i ocen zmian krajobrazu w pracach nad lokalnymi dokumentami strategicznymi i planistycznymi.

Obszary korytarzy ekologicznych zidentyfikowanych w Planie oraz w lokalnych opracowaniach planistycznych należy w miarę możliwości chronić przed zabudową ciągłą i lokalizowaniem infrastruktury, planować zalesienia i zadrzewienia pomiędzy istniejącą zabudową i obszarami przyległymi.

Ograniczenie zabudowy dolin rzecznych (ochrona brzegów rzek przed zabudową, gradzeniem, osuszaniem i niszczeniem szaty roślinnej) w celu zachowania drożności korytarzy ekologicznych i minimalizowania skutków powodzi.

**Kierunek 2.2.**

**Wykorzystanie zasobów dziedzictwa kulturowego i krajobrazu.**

Uwzględnianie założeń „Programu opieki nad zabytkami województwa dolnośląskiego” w gminnych programach opieki nad zabytkami w celu skoordynowania działań w sferze ochrony zabytków.

Wskazywanie w dokumentach planistycznych obiektów i obszarów, które powinny uzyskać ustawową formę ochrony zabytków (wpis do rejestru zabytków lub ujęcie w wojewódzkiej ewidencji zabytków).

Obejmowanie ochroną w formie parku kulturowego obszarów o wysokich walorach historycznych, artystycznych i krajobrazowych.

Proponuje się utworzenie następującego parku kulturowego - Zespół Hali Stulecia we Wrocławiu,

Realizacja funkcji turystycznych w ramach rewitalizacji obszarów zdegradowanych.

Realizacja Blue Velo - Odrzańskiej Trasy Rowerowej wskazanej na rysunku Planu nr 2. System ochrony zasobów przyrodniczych, krajobrazowych i kulturowych, zgodnie z Koncepcją przebiegu trasy Odrzańskiej Drogi Rowerowej. W obszarach stykowych wyznaczonych w Planie obszarów funkcjonalnych zapewnienie ciągłości planowanych głównych tras rowerowych województwa dolnośląskiego o przebiegu w korytarzach wskazanych na rysunku Planu nr 2 System ochrony zasobów przyrodniczych, krajobrazowych i kulturowych zgodnie z Koncepcją sieci głównych tras rowerowych województwa dolnośląskiego

**Kierunek 2.3.**

**Ochrona i racjonalne wykorzystanie zasobów środowiska.**

Uwzględnienie ochrony udokumentowanych złóż o znaczeniu ogólnokrajowym i regionalnym i planowanie przeznaczenia terenów w sposób niewywołujący potencjalnych konfliktów związanych z ich eksploatacją.

Ograniczanie przeznaczania zwartych kompleksów gruntów rolnych na zabudowę mieszkaniową i usługową.

Uwzględnienie obszarów i wymogów ochrony Głównych Zbiorników Wód Podziemnych (GZWP) i Lokalnych Zbiorników Wód Podziemnych (LZWP), które zostały wskazane na rysunku Planu nr 4. Zasoby środowiska, jako obszary ochrony Zbiorników Wód Podziemnych, zgodnie z warunkami określonymi w planach gospodarowania wodami.

Uwzględnienie w planowaniu przestrzennym występowania wpływów eksploatacji górniczej w zasięgu terenów górniczych.

**Cel 3.**

**Zapewnienie bezpieczeństwa mieszkańcom przez struktury przestrzenne odporne na zmiany klimatu, zagrożenia naturalne i pochodzące z działalności człowieka.**

**Kierunek 3.1.**

**Zapewnienie warunków dla rozwoju infrastruktury energetycznej oraz racjonalnego rozwoju energetyki opartej na odnawialnych źródłach energii przy wykorzystaniu naturalnych uwarunkowań regionu.**

Uwzględnienie możliwości realizacji inwestycji wynikających z planów rozwoju przedsiębiorstw energetycznych w

lokalnych opracowaniach planistycznych, w zakresie wskazanym w aneksie nr 3 i na rysunku Planu nr 6. Zastosowanie zapisów w lokalnych opracowaniach planistycznych wskazujących realizację sieci energetycznych jako podziemnych na terenach zabudowanych oraz przeznaczonych pod rozwój zabudowy. Realizację napowietrznych sieci proponuje się dopuszczać jedynie w uzasadnionych przypadkach, na obszarach regionalnych stref aktywności gospodarczej oraz innych kompleksów zabudowy produkcyjnej lub usługowej o łącznej powierzchni powyżej 10 ha.

Wykonanie i uwzględnienie bilansu energetycznego, zawierającego analizę potrzeb transportowych użytkowników terenów oraz lokalnych warunków dla rozwoju odnawialnych źródeł energii, przy planowaniu rozwoju przestrzennego gmin.

Zastosowanie zapisów w lokalnych opracowaniach planistycznych wskazujących wykorzystanie odnawialnych źródeł energii oraz gazu ziemnego jako podstawowego paliwa do zasilania urządzeń wytwarzających energię ciepłą, szczególnie w zakresie rozwiązań indywidualnych i grupowych.

Dążenie do wyposażenia w sieć gazową, umożliwiającą wykorzystanie gazu ziemnego do celów grzewczych, wszystkich terenów zabudowanych, w szczególności w jednostkach osadniczych liczących powyżej 0,5 tys. mieszkańców. W przypadku braku:

1) możliwości technicznych lub warunków ekonomicznych dla rozwoju sieci gazowej w oparciu o system gazu ziemnego, należy dążyć do dostarczenia gazu przez lokalizację lokalnych systemów dystrybucyjnych opartych na stacjach skroplonego gazu ziemnego,

2) dostępu do dystrybucyjnej sieci gazowej na terenach o rozproszonej zabudowie oraz w jednostkach osadniczych liczących poniżej 0,5 tys. mieszkańców należy preferować zasilanie gazem płynnym.

Uwzględnienie ograniczeń dla rozwoju energetyki wiatrowej wynikających z dokumentu wspomagającego politykę Zarządu Województwa Dolnośląskiego w zakresie energetyki ze źródeł odnawialnych - „Studium przestrzennych uwarunkowań rozwoju energetyki wiatrowej w województwie dolnośląskim”.

Uwzględnienie preferencji dla lokalizacji elektrowni fotowoltaicznych na obszarach:

1) położonych w sąsiedztwie dróg i linii elektroenergetycznych,

2) niskim nachyleniu terenu – obszary nizinne,

3) wysokim nasłonecznieniu,

4) nieużytków i gleb nieprzydatnych rolniczo, oraz na dachach obiektów wielkopowierzchniowych

Umożliwienie wykorzystania cieków i zbiorników wodnych do produkcji energii, w szczególności w miejscach lokalizacji urządzeń piętrzących.

### **Kierunek 3.2.**

**Zapewnienie warunków dla wyposażenia terenów zurbanizowanych w urządzenia i systemy umożliwiające dostarczanie wody i odbiór ścieków oraz zagospodarowanie odpadów.**

Stosowanie indywidualnych rozwiązań w zakresie zaopatrzenia w wodę:

a) powinno być możliwe wyłącznie na terenach o niskiej koncentracji osadnictwa (jednostek osadniczych posiadających poniżej 0,5 tys. mieszkańców) oraz niskiej intensywności zabudowy (zabudowa mieszkaniowa jednorodzinna wolnostojąca lub bliźniacza oraz zabudowa zagrodowa),

b) poza terenami o niskiej koncentracji osadnictwa i intensywności zabudowy, powinno być ograniczone do celów gospodarczych i produkcyjnych oraz przeciwpożarowych.

Stosowanie indywidualnych rozwiązań w zakresie odprowadzenia ścieków komunalnych:

1) na terenach aglomeracji ściekowych, zgodnie z warunkami określonymi w AKPOŚK 2017,

2) poza aglomeracjami ściekowymi

a) powinno być możliwe wyłącznie na terenach o niskiej koncentracji osadnictwa (jednostek osadniczych posiadających poniżej 0,5 tys. mieszkańców) oraz niskiej intensywności zabudowy (zabudowa mieszkaniowa jednorodzinna wolnostojąca lub bliźniacza oraz zabudowa zagrodowa),

b) powinno być ograniczone na terenach zabudowy mieszkaniowej wielorodzinnej oraz jednorodzinnej szeregowej i grupowej.

W lokalnych opracowaniach planistycznych, na podstawie opracowań ekofizjograficznych, zaleca się wskazanie zasięgu terenów, na których możliwe jest stosowanie przydomowych oczyszczalni ścieków.

### **Kierunek 3.3.**

**Zapewnienie warunków dla rozwoju infrastruktury telekomunikacyjnej.**

Wspieranie rozwoju systemów łączności bezprzewodowej oraz uwzględnianie stref ochronnych wokół obiektów radiowo-telewizyjnych oraz pasów ochronnych linii radiowych.

Zapewnienie zintegrowanego rozwoju infrastruktury telekomunikacyjnej z infrastrukturą energetyczną, wodnokanalizacyjną i transportową.

### **Kierunek 3.4.**

**Zmniejszenie uciążliwości przewozu towarów masowych.**

Uwzględnienie budowy międzynarodowego intermodalnego portu śródlądowego w miejscu planowanego Nowego Portu Miejskiego „Rędzin”.

### **Kierunek 3.5.**

**Ograniczanie negatywnych skutków ekstremalnych zjawisk naturalnych – powodzi i suszy.**

Ograniczanie zabudowy na terenach zagrożonych powodzią oraz wdrażanie (po opracowaniu) wytycznych Planu Zarządzania ryzykiem powodziowym dla obszaru dorzecza Odry w zakresie „Lokalizacyjnych i technicznych aspektów zabudowy na obszarach zagrożonych powodzią”.

Ograniczanie zabudowy na terenach zagrożonych powodzią, w tym dostosowanie zagospodarowania i warunków technicznych zabudowy do stopnia zagrożenia, z uwzględnieniem cyklicznych zalewów.

Uwzględnienie w lokalnych dokumentach planistycznych ustaleń przestrzennych z zakresu małej retencji, wynikających z opracowanego programu małej retencji dla województwa dolnośląskiego (patrz: pkt 1. Postulaty kierowane do Rządu RP).

Uwzględnienie w lokalnych dokumentach planistycznych granic i funkcji polderów.

Uwzględnienie komponentu adaptacyjnego (do zmian klimatu) w dokumentach planistycznych, strategicznych i operacyjnych gminy, w tym m.in. odtwarzanie starorzeczy i obszarów bagiennych jako naturalnych terenów retencyjnych.

Wyznaczenie w opracowaniach ekofizjograficznych obszarów o dużej zdolności retencyjnej i terenów o obniżonej pojemności retencyjnej, które wymagają kompensacji oraz uwzględnianie tych obszarów i terenów w miejscowych planach zagospodarowania przestrzennego oraz w decyzjach lokalizacyjnych i w decyzjach o warunkach zabudowy.

### **Kierunek 3.6.**

#### **Ograniczanie negatywnych skutków działalności człowieka zagrażających zdrowiu i bezpieczeństwu mieszkańców.**

Planowanie terenów nowej zabudowy mieszkaniowej na obszarach znajdujących się poza zasięgiem ponadnormatywnego oddziaływania hałasu.

Uwzględnienie strefowego rozmieszczenia terenów, polegającego na lokalizacji terenów niepodlegających ochronie akustycznej w sąsiedztwie terenów, na których usytuowane są ponadnormatywne źródła dźwięku.

Ograniczenie planowania terenów nowej zabudowy mieszkaniowej na obszarach, które nie posiadają:

- 1) możliwości zaopatrzenia w ciepło sieciowe lub nie przewiduje się rozwoju systemów ciepłowniczych;
  - 2) dostępu do sieci gazowej lub nie planuje się wyposażeń w sieć gazową;
- z wyjątkiem terenów zabudowy mieszkaniowej, gdzie do zaopatrzenia w ciepło wykorzystywane będą odnawialne źródła energii.

Zachowanie bezpiecznej odległości od zakładów o dużym i o zwiększonym ryzyku wystąpienia poważnej awarii przemysłowej, które zostały zamieszczone w Aneksie nr 2 a ich rozmieszczenie zostało pokazane na rysunku Planu nr 8. Bezpieczeństwo.

### **Cel 4.**

**Dobra dostępność transportowa i sprawne systemy infrastruktury transportowej.**

### **Kierunek 4.2.**

#### **Integracja działań w ramach głównych korytarzy drogowych o kluczowym i strategicznym znaczeniu z punktu widzenia rozwoju województwa.**

W ramach wskazanych ciągów drogowych postuluje się o uwzględnienie rezerw terenowych z uwagi na możliwość ujednoczenia parametrów użytkowych dróg wchodzących w skład danego korytarza. Szczególnie istotnym jest zapewnienie możliwości dostosowania parametrów technicznych dróg do obowiązujących normatywów, w oparciu o realne uwarunkowania terenowe. W miarę możliwości należy ograniczać lokalizację nowych zjazdów oraz skrzyżowań z drogami dojazdowymi i lokalnymi. Obsługa przyległych terenów powinna odbywać się poprzez już istniejące zjazdy, skrzyżowania oraz nowe drogi o klasie co najmniej zbiorczej, a dotyczy to w szczególności dróg klasy technicznej G i GP. W ramach wskazanych korytarzy należy dążyć do realizacji ciągów pieszych lub pieszko-rowerowych zgodnie ze Standardami projektowymi i wykonawczymi dla infrastruktury rowerowej województwa dolnośląskiego.

Korytarz autostrady A4 – przebieg: granica państwa Zgorzelec – Bolesławiec – Krzyżowa – Legnica – Wrocław – Oława – Opole.

Korytarz (warszawski) drogi ekspresowej S8 – przebieg: A8 od węzła Wrocław Południe – Wrocław Psie Pole – dalej jako S8 Oleśnica – Kępno – Sieradz.

Korytarz (poznańsko-hradecki) – przebieg: S5 Rawicz – Trzebnica – Wrocław Północ – dalej jako DK5 Wrocław Południe – dalej jako S8 Magnice – dalej jako DK8 Łagiewniki – Ząbkowice Śląskie, Kłodzko – Kudowa-Zdrój granica państwa.

Korytarz (alternatywy A4) – przebieg: DK94 Zgorzelec – Bolesławiec – Legnica – Środa Śląska – Wrocław – Oława – Opole.

Korytarz (alternatywy S5) – przebieg: DK5 węzeł Żmigródek – Trzebnica – Wrocław.

Korytarz „B-Ł-D” – przebieg: Bielany Wrocławskie – Łany – Długołęka – węzeł Wrocław Psie Pole.

Korytarz (trasy staro obornickiej) – przebieg: DW342 Wrocław – Oborniki Śląskie

Korytarz (trasy staro oleśnickiej) – przebieg: DK98 Wrocław – Łącznik Długołęka – dalej jako DW368 Oleśnica.

Korytarz (jelczański) – przebieg: DW455 Wrocław – Jelcz-Laskowice – Oława.

Korytarz (strzeleński) – przebieg: DW395 Wrocław – Strzelin.

Korytarz (trasy strzegomskiej) – przebieg: DW347 Wrocław – Kąty Wrocławskie – dalej A4 węzeł Kostomłoty – dalej DK5 Strzegom – Dobromierz.

#### **Kierunek E.4.1.**

#### **Zwiększenie sprawności systemu komunikacyjnego i transportu zbiorowego we WrOF**

##### **Działanie 4.1.1.**

##### **Działania z zakresu poprawy funkcjonowania węzła miejskiego na sieci TEN-T.**

Realizacja Trasy Krakowskiej jako usprawnienia powiązania Obwodnicy Śródmiejskiej z drogą wojewódzką nr 372. Uwzględnieni rezerw terenowych pod budowę obwodnicy Radwanic oraz Siechnic w ciągu drogi krajowej nr 94. Dokończenie budowy tzw. Osi Inkubacji.

Zapewnienie dostępu stacji Wrocław Główny do Obwodnicy Śródmiejskiej za pośrednictwem drogi o odpowiedniej klasie, uwzględniając rangę obiektu w skali kraju i regionu oraz względy bezpieczeństwa.

Budowa Alei Stabłowickiej poprawiającej dostępność Portu Lotniczego.

Utrzymanie rezerwy terenowej na potrzeby utworzenia międzynarodowego intermodalnego portu śródlądowego na Odrze w rejonowe planowanego Nowego Portu Miejskiego „Rędzin”.

Zapewnienie dostępu do planowanego Nowego Portu Miejskiego „Rędzin” z Autostradą Obwodnicą Wrocławia za pośrednictwem co najmniej drogi klasy G z uwagi na możliwość utworzenia międzynarodowego intermodalnego portu śródlądowego na Odrze.

Uwzględnienie rezerwy terenowej pod rozbudowę drogi wojewódzkiej nr 395 od węzła Wrocław Wschód do skrzyżowania ulic Buforowej i Konduktorskiej we Wrocławiu.

Budowa tzw. Trasy Obornickiej

Uwzględnienie rezerw terenowych umożliwiających przebudowę węzła Bielany Wrocławskie, na rozwiązanie podnoszące bezpieczeństwo ruchu drogowego.

Uwzględnienie rezerw terenowych z uwagi na możliwość realizacji wielopoziomowych bezkolizyjnych przejazdów kolejowych przez linie w sieci TEN-T oraz na pozostałych liniach we Wrocławskim Węźle Kolejowym

##### **Działanie 4.1.2.**

##### **Działania z zakresu zwiększenia udziału ruchu rowerowego w transporcie WrOF**

Uspójnienie, na styku jednostek administracyjnych, przebiegu planowanych tras rowerowych z gminami ościennymi.

Budowa infrastruktury rowerowej zgodnie ze Standardami projektowymi i wykonawczymi dla infrastruktury rowerowej województwa dolnośląskiego.

##### **Działanie 4.1.3.**

##### **Działania z zakresu poprawy funkcjonowania korytarzy transportowych oraz realizacji kolei aglomeracyjnej we WrOF.**

Uwzględnienie funkcjonowania zintegrowanych węzłów przesiadkowych na terenie Wrocławia, w tym rozwój już istniejących węzłów oraz zabezpieczenie rezerw terenowych dla węzłów nowych: Wrocław Brochów, Wrocław Leśnica, Wrocław Lotnisko, Wrocław Maślice, Wrocław Nowy Dwór, Wrocław Osobowice AOW, Wrocław Partynice, Wrocław Psie Pole, Wrocław Stadion Południe, Wrocław Wojnów, Wrocław Zachodni.

Przeprowadzenie szczegółowych analiz dot. możliwości rozbudowy dróg wjazdowych do Wrocławia o buspasy prowadzące do pierwszego zintegrowanego węzła przesiadkowego na terenie miasta.

#### **Kierunek E.4.2.**

#### **Zapewnienie wysokiej jakości życia i inwestowania, przy zachowaniu wysokich wartości i cech krajobrazu kulturowego WrOF**

##### **Działanie 4.2.1.**

##### **Działania z zakresu podniesienia jakości zamieszkania.**

Określanie wytycznych pozwalających uzyskać:

- 1) wysoki standard zamieszkiwania – odpowiednio dostosowany do lokalnych uwarunkowań właściwych dla terenów miejskich, podmiejskich i wiejskich,
- 2) odpowiedni klimat zamieszkiwania: nasłonecznienie, przewietrzanie, wilgotność powietrza, nasycenie zielenią,
- 3) odpowiednią jakość środowiska: niski poziom zanieczyszczenia powietrza, wody, gleby – w tym zanieczyszczeń hałasem, falami elektromagnetycznymi, światłem nocnym oraz fetorem,
- 4) dobrą dostępność czasową i przestrzenną do podstawowych usług – opieki nad dziećmi w wieku do lat 3, szkolnictwa, zdrowia, handlu i gastronomii,
- 5) dobrą dostępność czasową i przestrzenną do terenów sportowych i rekreacyjno-wypoczynkowych – przyosiedlowych, związanych bezpośrednio z terenami mieszkaniowymi,
- 6) dobrą dostępność do usług ponadpodstawowych,
- 7) dobrą dostępność do usług wyższego rzędu,
- 8) dobrą dostępność do miejsc pracy,
- 9) dobrą dostępność do funkcji turystycznych i rekreacji weekendowej na obszarze WrOF (terenów i obiektów sportowych, terenów rekreacyjno-wypoczynkowych).

Otoczanie jednostek osadniczych terenami zadrzewionymi, rekreacyjno-wypoczynkowymi, zieleni urządzonej. Wyodrębnianie na terenach wskazywanych pod rozwój zabudowy lub w ich bezpośrednim sąsiedztwie odrębnych funkcjonalnie, ogólnodostępnych terenów zieleni o powierzchni nie mniejszej niż 1000m<sup>2</sup> i szerokości nie mniejszej niż 20m.

Zapewnienie bezpieczeństwa publicznego, energetycznego, powodziowego, transportowego oraz przestrzennego przy określaniu kierunków polityki przestrzennej oraz ustalaniu standardów i wskaźników zagospodarowania przestrzennego.

#### **Działanie 4.2.3.**

##### **Działania z zakresu kształtowania wysokiej jakości obszarów optymalnej lokalizacji nowych inwestycji.**

Zapewnienie efektywnej obsługi komunikacyjnej terenów wyznaczonych pod rozwój zabudowy usługowej lub produkcyjnej wyznaczonych w ramach obszarów optymalnej lokalizacji nowych inwestycji wskazanych w Planie lub innych dużych, zwartych kompleksów terenu zabudowy usługowej lub produkcyjnej przeznaczonych pod rozwój skoncentrowanej działalności gospodarczej. Zaleca się aby obsługa komunikacyjna tych terenów była zapewniona drogą co najmniej o parametrach drogi klasy zbiorczej, wyposażoną w pas zieleni izolacyjnej, w tym zieleni wysokiej o szerokości co najmniej 3,0 m.

Ustalenie wytycznych w zakresie odległości między przeznaczanymi pod rozwój skoncentrowanej działalności gospodarczej terenami zabudowy usługowej lub produkcyjnej – wyznaczanymi w ramach, wskazanych w Planie, obszarów optymalnej lokalizacji nowych inwestycji lub ustalonymi w ramach innych dużych, zwartych kompleksów zabudowy usługowej lub produkcyjnej a istniejącymi i projektowanymi terenami zabudowy podlegającej ochronie przed hałasem. Zaleca się, aby odległość od terenów zabudowy podlegającej ochronie przed hałasem wynosiła co najmniej:

- 1) 150 m od zwartych kompleksów zabudowy usługowej lub produkcyjnej, przeznaczanych pod rozwój skoncentrowanej działalności gospodarczej, o łącznej powierzchni od 10,0 do 25,0ha,
- 2) 300 m od zwartych kompleksów zabudowy usługowej lub produkcyjnej, przeznaczanych pod rozwój skoncentrowanej działalności gospodarczej, o łącznej powierzchni przekraczającej 25,0ha.

Zabezpieczenie odpowiedniej jakości środowiska na obszarach skoncentrowanej działalności gospodarczej – dużych, zwartych kompleksów zabudowy usługowej lub produkcyjnej – poprzez ustalenie wskaźnika nasycenia tych terenów zielenią określającego wielkość powierzchni wydzielonych funkcjonalnie publicznych terenów zieleni przypadających na funkcjonujące w ramach obszarów skoncentrowanej działalności gospodarczej terenów zabudowy usługowej i/lub produkcyjnej. Zaleca się, aby wskaźnik udziału zieleni wyrażony został jako iloraz powierzchni wydzielonych funkcjonalnie publicznych terenów zieleni do terenów produkcyjnych lub usługowych, a jego wartość wynosiła co najmniej 0,05.

#### **Kierunek E.4.3.**

##### **Skuteczna ochrona walorów przyrodniczo-krajobrazowych i racjonalne wykorzystanie zasobów**

#### **Działanie 4.3.2.**

##### **Działania z zakresu ochrony i racjonalnego wykorzystania zasobów przyrodniczych.**

Przeznaczanie terenów górniczych, po zakończonej eksploatacji powierzchniowej, w maksymalnym stopniu na funkcje rekreacyjne lub retencyjne.

Uwzględnienie ochrony udokumentowanych złóż i przeznaczanie terenów w sposób niewywołujący konfliktów związanych z ich potencjalną eksploatacją.

Ograniczanie przeznaczania gruntów rolnych wysokiej jakości na cele nierolnicze.

Przeznaczanie pod zalesienia lub zadrzewienia nieużytków i użytków rolnych niskiej jakości, za wyjątkiem cennych przyrodniczo i krajobrazowo obszarów otwartych i siedlisk przyrodniczych oraz obszarów podlegającym przepisom odrębnym (ochrona przeciwpowodziowa, inwestycje energetyczne i inne).

Pielęgnacja istniejących i wprowadzanie nowych zadrzewień przydrożnych i śródpolnych, szczególnie na obszarach intensywnej produkcji rolniczej.

Uwzględnienie lokalizacji udokumentowanych złóż kopalin w lokalnych dokumentach planistycznych.

Uwzględnienie obszarów i wymogów ochrony Głównych Zbiorników Wód Podziemnych (GZWP) zgodnie z warunkami określonymi dla ich obszarów ochronnych w planach gospodarowania wodami: GZWP nr 319.

Uwzględnienie obszarów i wymogów ochrony Głównych Zbiorników Wód Podziemnych (GZWP) zgodnie z warunkami określonymi dla ich obszarów ochronnych w planach gospodarowania wodami: GZWP nr 320.

#### **Kierunek E.4.4.**

##### **Kształtowanie struktury osadniczej WroF w sposób umożliwiający zabezpieczenie przed skutkami zmian klimatu oraz negatywnymi skutkami działalności człowieka**

#### **Działanie 4.4.1.**

##### **Działania z zakresu wdrażania systemu zielonej infrastruktury.**

Preferowanie w granicach jednostek Zielonej Infrastruktury (ZI), wskazanych na rysunku Planu nr 12, następujących przeznaczeń terenów, w rozumieniu przepisów rozporządzenia Ministra Infrastruktury z dnia 26 sierpnia 2003 r. w sprawie wymaganego zakresu projektu miejscowego planu zagospodarowania przestrzennego:

- 1) tereny lasów,
- 2) tereny zieleni urządzonej – takich jak: parki, ogrody, zieleńce, arboreta, alpinaria,
- 3) tereny ogrodów działkowych,
- 4) tereny rolnicze, w szczególności przeznaczane na uprawę ziół, kwiatów, owoców i warzyw
- 5) tereny usługowe – w zakresie:
  - a) opieki i zdrowia (zakłady opiekuńczo-lecznicze, obiekty i tereny zamieszkania zbiorowego dla osób starszych i niepełnosprawnych),



- b) centrów zdrowia i urody (SPA, saunaria),
  - c) sportu i rekreacji (tereny boisk sportowych, sal sportowych, kąpielisk, basenów, kortów tenisowych, pól golfowych, stadniny koni, pól biwakowych i kempingowych, parków linowych, trasy i miejsca do jazdy konnej, trasy rowerowe, trasy do narciarstwa biegowego, górki saneczkowe, parkury, miasteczka rowerowe, skateparki, lotniska i tory wyścigowe dla modelarzy, miejsca dla baloniarzy, motolotniarzy, przystanie, łowiska dla wędkarzy, stawy rybne, miejsca do grillowania),
  - d) turystyki,
  - e) naukowo-dydaktycznym (kampusy szkół wyższych, szkolnictwo zawodowe),
  - f) naukowo-badawczym (jednostki naukowo-badawcze, w szczególności związane z produkcją żywności i produktów naturalnych).
- 6) tereny zabudowy lotniskowej,
- 7) tereny zabudowy mieszkaniowej jednorodzinnej – w układzie wolnostojącym lub bliźniaczym.
- Realizowanie w granicach jednostek Zielonej Infrastruktury (ZI), wskazanych na rysunku Planu nr 12, terenów usługowych sportowych i rekreacyjno-wypoczynkowych oraz turystycznych w formie ekstensywnej, na zasadzie uzupełnienia istniejącego zagospodarowania.
- Promowanie rozwiązań zapobiegających nadmiernemu odprowadzaniu wód opadowych i roztopowych, powyżej naturalnego poziomu odpływu, np. poprzez stosowanie dołów chłonnych, studni chłonnych, zbiorników i innych rozwiązań naturalnych i technicznych retencjonujących wody opadowe i roztopowe.
- W granicach jednostek Zielonej Infrastruktury (ZI), wskazanych na rysunku Planu nr 12, oznaczonych symbolami: PZB\_1, PZB\_2, PZB\_3, PZB\_WP\_1, PZB\_WP\_2, PZB\_WP\_3, PZB\_WT\_2, PZB\_WT\_3 przeznaczanie gruntów o niskiej klasie bonitacyjnej, tj. V i VI w miarę możliwości pod zalesienia i zadrzewienia.
- W granicach jednostek Zielonej Infrastruktury (ZI), wskazanych na rysunku Planu nr 12, oznaczonych symbolami: PZA\_WT\_2, PZA\_WT\_3, PZB\_WT\_2, PZB\_WT\_3, PZC\_WT\_2, PZC\_WT\_3, PZA\_WT\_WP\_2, PZC\_WT\_WP\_2, PZC\_WT\_WP\_3 i PZC\_MS\_3 ustalanie wytycznych pozwalających na wyznaczenie terenów umożliwiających uprawianie narciarstwa zjazdowego oraz całorocznych torów saneczkowych.

#### **Działanie 4.4.2.**

##### **Działania z zakresu ograniczania negatywnych skutków zjawisk naturalnych – powodzi i suszy**

Ograniczanie zabudowy na obszarach szczególnego zagrożenia powodzią, w tym dostosowanie zagospodarowania i warunków technicznych zabudowy do stopnia zagrożenia oraz uwzględnienie cyklicznych zalewów.

Ograniczanie odpływu wód ponad poziom odpływu naturalnego (np. doły chłonne, studnie chłonne, zbiorniki retencjonujące wody nawałne, itp) przy wprowadzaniu nowego rodzaju zagospodarowywania na terenach dotychczas niezabudowanych.

Wprowadzanie w lokalnych dokumentach planistycznych ustaleń zapewniających:

- 1) zagospodarowanie i retencjonowanie wód opadowych na terenach zurbanizowanych,
- 2) możliwość zachowania i wprowadzania nowych zadrzewień śródpolnych oraz małych zbiorników wodnych na terenach rolniczych,
- 3) stosowanie rozwiązań, które spowalniają spływ wody w cieku (zakola, meandry) i prowadzą do renaturalizacji cieków, niekolidujących z działaniami w zakresie ochrony przeciwpowodziowej lub innymi ponadlokalnymi celami publicznymi,
- 4) utrzymanie, odtworzenie oraz budowę nowych systemów melioracyjnych w postaci cieków wodnych oraz drenaży (urządzenia melioracji podstawowej).

Określanie w lokalnych dokumentach planistycznych obszarów o dużej zdolności retencyjnej i o obniżonej pojemności retencyjnej, które wymagają kompensacji.

W granicach jednostek Zielonej Infrastruktury (ZI), wyznaczenie, w miarę możliwości, w lokalnych obniżeniach w bezpośrednim sąsiedztwie cieków naturalnych terenów pod lokalizację zbiorników małej retencji.

Ze względu na brak audytu krajobrazowego dla województwa dolnośląskiego, Województwo Dolnośląskie nie składa rekomendacji i wniosków zawartych w audycie krajobrazowym oraz nie wskazuje krajobrazów priorytetowych.

Dla terenu objętego ww. opracowaniem w zakresie instalacji, w których następować będzie spalanie paliw, a których eksploatacja nie wymaga pozwolenia na wprowadzanie gazów lub pyłów do powietrza od dnia 1 lipca 2018 r. obowiązują przepisy Uchwały Nr XLI/1405/17 Sejmiku Województwa Dolnośląskiego z dnia 30 listopada 2017 r. w sprawie wprowadzenia na obszarze Gminy Wrocław ograniczeń i zakazów w zakresie eksploatacji instalacji, w których następuje spalanie paliw (Dz. U. Województwa Dolnośląskiego z 2017 r., poz. 5153).

W związku z wyznaczeniem Portu Lotniczego Wrocław Strachowice na siedzibę bazy lotniczej załadunkowo — rozładunkowej (APOD) Sił Powietrznych Stanów Zjednoczonych i związanej z tym planowaną znaczącą rozbudową terenów wojskowych, jak również rozbudową samego Portu Lotniczego Wrocław Strachowice, a także z uwagi na planowane w ramach tych działań powiększenie obszaru ograniczonego użytkowania, konieczność wyznaczenia stref ochronnych, stref ograniczonego budownictwa wysokościowego, z zakazem zabudowy włącznie, w procesie sporządzania projektu dokumentu planistycznego należy zwrócić się do właściwych organów wojskowych odpowiedzialnych za rozwój tej infrastruktury lotniczej.

Zarząd Województwa Dolnośląskiego informuje, że dane przestrzenne dotyczące między innymi przebiegu korytarzy ekologicznych dostępne są na stronie: <https://www.gov.pl/web/gdos/dostep-do-danych-geoprzestrzennych>.

Jednocześnie informuje się, że graficzny zakres ustaleń i postulatów zawartych w planie zagospodarowania przestrzennego województwa dolnośląskiego, przyjętym Uchwałą nr XIX/482/20 Sejmiku Województwa Dolnośląskiego z dnia 16 czerwca 2020 r. i opublikowanym w Dz. Urz. Woj. Doln. z dnia 30 czerwca 2020 r. poz. 4036 jest dostępny poprzez odpowiednie usługi danych przestrzennych pod następującymi adresami:

- usługa przeglądania  
[https://geoportal.dolnyslask.pl/gpservices/UMWD\\_PZPWD\\_WMS/MapServer/WMSServer](https://geoportal.dolnyslask.pl/gpservices/UMWD_PZPWD_WMS/MapServer/WMSServer)
- usługa pobierania  
[https://geoportal.dolnyslask.pl/gpservices/UMWD\\_PZPWD\\_WFS/MapServer/WFSServer](https://geoportal.dolnyslask.pl/gpservices/UMWD_PZPWD_WFS/MapServer/WFSServer).

**Z upoważnienia**  
**Zarządu Województwa Dolnośląskiego**  
**Z-ca Dyrektora Instytutu Rozwoju Terytorialnego**  
**Przemysław**  
**Malczewski**  
**Przemysław Malczewski**

Elektronicznie podpisany  
przez Przemysław Malczewski  
Data: 2024.06.26 11:16:27  
+02'00'

Otrzymują:  
- Adresat  
- Zarząd Województwa Dolnośląskiego  
- IRT a/a

*Sprawę prowadzi: O.Mizak/ tel. 71 374 95 49*



PP/4434315



RZECZPOSPOLITA POLSKA  
PREZES  
URZĘDU LOTNICTWA CYWILNEGO

Warszawa, 2024-06-13

LTL-2.64.1237.2024.ULC.1



Prezydent Wrocławia  
Wydział Planowania Przestrzennego

ul. Świdnicka 53  
50-030 Wrocław



W związku z zawiadomieniem znak: WPL-DPP1.6721.4.2024, nr ewidencyjny pisma: 00069977/2024/W z dnia 04.06.2024 r. otrzymanego dnia 10.06.2024 r., w sprawie przystąpienia do sporządzenia miejscowego planu zagospodarowania przestrzennego w rejonie ulicy Sarbinowskiej oraz rzeki Ślęzy we Wrocławiu, zgłaszam następujące wnioski do uwzględnienia w opracowaniu:

- obszar objęty planem znajduje się w zasięgu powierzchni ograniczających przeszkody dla lotniska Wrocław – Strachowice;
- obiekty naturalne i sztuczne, w tym obiekty budowlane, położone w granicach powierzchni ograniczających przeszkody nie mogą być wyższe niż wysokości określone przez te powierzchnie;
- przy obliczaniu wysokości obiektu, o którym mowa wyżej, uwzględnia się także umieszczone na nim kominy, reklamy, anteny oraz inne urządzenia, a w przypadku dróg lub linii kolejowych również ich skrajnie;
- zabrania się na terenie znajdującym się w granicach powierzchni ograniczających przeszkody sadzenia, uprawy lub dopuszczania do wzrostu drzewa lub krzewu stanowiącego przeszkodę lotniczą;
- na obszarze objętym planem zabrania się budowy lub rozbudowy obiektów budowlanych sprzyjających występowaniu zwierząt stwarzających zagrożenie dla ruchu statków powietrznych.

Podstawę prawną do powyższych wniosków stanowi ustawa z dnia 3 lipca 2002 r. – Prawo lotnicze (Dz. U. z 2023 r. poz. 2110 oraz z 2024 r. poz. 731).

Mapę z naniesionymi powierzchniami ograniczającymi przeszkody udostępnia zarządzający lotniskiem, tj. Port Lotniczy Wrocław S.A.

Dodatkowo informuję, iż wszystkie analizowane obszary znajdują się w powierzchniach

ograniczających zabudowę (powierzchnie BRA) od lotniczych urządzeń naziemnych, które należy uwzględnić przy kształtowaniu ładu przestrzennego. Sposób określania i wyznaczania granic przestrzennych powierzchni ograniczających zabudowę określa Załącznik nr 3 do Rozporządzenia Ministra Infrastruktury z dnia 26 listopada 2020 r. w sprawie lotniczych urządzeń naziemnych i powierzchni ograniczających zabudowę (Dz. U. z 2020 r. poz. 2161, z 2023 r. poz. 229). Szczegółowe informacje o wyżej wymienionych ograniczeniach oraz ich granicach poziomych i pionowych można znaleźć na stronie Urzędu Lotnictwa Cywilnego ([www.ulc.gov.pl](http://www.ulc.gov.pl)) pod ikonką „Mapy Online” wybierając internetowy serwis mapowy: Rejestr Lotniczych Urządzeń Naziemnych (RLUN) i ich powierzchni ograniczonej zabudowy (BRA).

Udostępnienie danych o ww. powierzchniach BRA jest możliwe również w postaci pliku danych wektorowych w formacie .kml - w tej sprawie oraz w przypadku innych zapytań związanych z ochroną lotniczych urządzeń naziemnych przed zakłóceniami, prosimy o kontakt na adres e-mail: [uzgodnieniaLokalizacji@ulc.gov.pl](mailto:uzgodnieniaLokalizacji@ulc.gov.pl) bądź telefonicznie 22 520 75 09.

Powyższa opinia uwzględnia ograniczenia jedynie w odniesieniu do obiektów lotnictwa cywilnego.

Z up. Prezesa Urzędu Lotnictwa Cywilnego

*Anna Sysół*

Dyrektor Departamentu Lotnisk

(dokument został wydany w postaci elektronicznej  
i opatrzony kwalifikowanym podpisem elektronicznym)

**Do wiadomości:**

1. Port Lotniczy Wrocław S.A., ul. Graniczna 190, 54-530 Wrocław;
2. Szefostwo Służby Ruchu Lotniczego Sił Zbrojnych RP, ul. Żwirki i Wigury 1c, 00-912 Warszawa.

# Pismo dotyczące aktu planowania przestrzennego

## 1. ORGAN, DO KTÓREGO JEST SKŁADANE PISMO

Nazwa: Prezydent Wrocławia.....

## 2. RODZAJ PISMA<sup>1)</sup>

- 2.1. wniosek do projektu aktu  2.2. uwaga do konsultowanego projektu aktu<sup>2)</sup>  
 2.3. wniosek o zmianę aktu<sup>3)</sup>  2.4. wniosek o sporządzenie aktu<sup>3)</sup>

## 3. RODZAJ AKTU PLANOWANIA PRZESTRZENNEGO<sup>1)</sup>

- 3.1. plan ogólny gminy  
 3.2. miejscowy plan zagospodarowania przestrzennego, w tym zintegrowany plan inwestycyjny lub miejscowy plan rewitalizacji  
 3.3. uchwała ustalająca zasady i warunki sytuowania obiektów małej architektury, tablic reklamowych i urządzeń reklamowych oraz ogrodzeń, ich gabaryty, standardy jakościowe oraz rodzaje materiałów budowlanych, z jakich mogą być wykonane  
 3.4. audyt krajobrazowy  
 3.5. plan zagospodarowania przestrzennego województwa

## 4. DANE SKŁADAJĄCEGO PISMA<sup>4)</sup>

Imię i nazwisko lub nazwa: Prezes Urzędu Lotnictwa Cywilnego.....

Kraj: Polska..... Województwo: mazowieckie.....

Powiat: m.st. Warszawa..... Gmina: Warszawa.....

Ulica: Marcina Flisa..... Nr domu: 2... Nr lokalu: .....

Miejscowość: Warszawa..... Kod pocztowy: 02-247.....

E-mail (w przypadku gdy składający pismo posiada adres e-mail): kancelaria@ulc.gov.pl.....

Nr tel. (nieobowiązkowo): + 48 22 520 72 00.....

Adres skrytki ePUAP lub adres do doręczeń elektronicznych<sup>5)</sup>: /ULCPR/SkrytkaESP.....

4.1. Czy składający pismo jest właścicielem lub użytkownikiem wieczystym nieruchomości objętej wnioskiem lub uwagą?

- tak  nie

## 5. ADRES DO KORESPONDENCJI SKŁADAJĄCEGO PISMA<sup>4)</sup>

(Nieobowiązkowo)

Kraj: ..... Województwo: .....

Powiat: ..... Gmina: .....

Ulica: ..... Nr domu: ..... Nr lokalu: .....

Miejscowość: ..... Kod pocztowy: .....

## 6. DANE PEŁNOMOCNIKA<sup>4)</sup>

(Nieobowiązkowo)

- pełnomocnik  pełnomocnik do doręczeń

Imię i nazwisko: .....

Kraj: ..... Województwo: .....

Powiat: ..... Gmina: .....

Ulica: ..... Nr domu: ..... Nr lokalu: .....

Miejscowość: ..... Kod pocztowy: .....

E-mail (w przypadku gdy pełnomocnik posiada adres e-mail): .....

Nr tel. (nieobowiązkowo): .....

Adres skrytki ePUAP lub adres do doręczeń elektronicznych<sup>5)</sup>: .....

## 7. TREŚĆ PISMA

7.1. Treść<sup>6)</sup> zgodnie z załącznikiem znak: LTL-2.64.1237.2024.ULC.1

7.2. (Nieobowiązkowo) W przypadku wypełnienia, należy uzupełnić każdą z kolumn tabeli.

Szczegółowe informacje dotyczące treści pisma w odniesieniu do działek ewidencyjnych:

Lp.	7.2.1. Nazwa aktu planowania przestrzennego	7.2.2. Identyfikator działki lub działek ewidencyjnych	7.2.3. Czy teren objęty pismem obejmuje całość działki lub działek ewidencyjnych <sup>7)</sup>	7.2.4. Treść <sup>6)</sup>
1	.....	.....	<input type="checkbox"/> tak <input type="checkbox"/> nie	.....

7.3. (Nieobowiązkowo) W przypadku wypełnienia, należy uzupełnić każdą z kolumn tabeli.

Szczegółowe informacje dotyczące działek ewidencyjnych oraz niektórych parametrów – w przypadku zaznaczenia w pkt 2: wniosku do projektu aktu (pkt 2.1), uwagi do konsultowanego projektu aktu (pkt 2.2) lub wniosku o zmianę aktu (pkt 2.3) oraz w pkt 3: planu ogólnego gminy (pkt 3.1) lub miejscowego planu zagospodarowania przestrzennego, w tym zintegrowanego planu inwestycyjnego lub miejscowego planu rewitalizacji (pkt 3.2):

Lp.	7.3.1. Nazwa planu ogólnego gminy lub miejscowego planu zagospodarowania przestrzennego	7.3.2. Identyfikator działki lub działek ewidencyjnych	7.3.3. Czy teren objęty pismem obejmuje całość działki lub działek ewidencyjnych <sup>7)</sup>	7.3.4. Nazwa lub nazwy klasy przeznaczenia terenu (albo symbol lub symbole klasy przeznaczenia terenu) <sup>8)</sup>	7.3.5. Maksymalny udział powierzchni zabudowy [%]	7.3.6. Maksymalna wysokość zabudowy [m]	7.3.7. Minimalny udział powierzchni biologicznie czynnej [%]
1	.....	.....	<input type="checkbox"/> tak <input type="checkbox"/> nie	.....	.....	.....	.....

## 8. OŚWIADCZENIE W SPRAWIE KORESPONDENCJI ELEKTRONICZNEJ

Wyrażam zgodę       Nie wyrażam zgody

na doręczanie korespondencji w niniejszej sprawie za pomocą środków komunikacji elektronicznej w rozumieniu art. 2 pkt 5 ustawy z dnia 18 lipca 2002 r. o świadczeniu usług drogą elektroniczną (Dz. U. z 2020 r. poz. 344).

## 9. ZAŁĄCZNIKI

- Pełnomocnictwo do reprezentowania składającego pismo lub pełnomocnictwo do doręczeń (zgodnie z ustawą z dnia 16 listopada 2006 r. o opłacie skarbowej (Dz. U. z 2023 r. poz. 2111)) – jeżeli składający pismo działa przez pełnomocnika.
- Potwierdzenie uiszczenia opłaty skarbowej od pełnomocnictwa – jeżeli obowiązek uiszczenia takiej opłaty wynika z ustawy z dnia 16 listopada 2006 r. o opłacie skarbowej.
- (Nieobowiązkowo). Określenie granic terenu w formie graficznej w przypadku wskazania terenu objętego pismem jako części działki ewidencyjnej lub działek ewidencyjnych.
- (Nieobowiązkowo). Inne załączniki – w przypadku zaznaczenia pola należy podać nazwy załączników.<sup>9)</sup>  
pismo znak: LTL-2.64.1237.2024.U.LC.1.....

## 10. PODPIS SKŁADAJĄCEGO PISMO (PEŁNOMOCNIKA) I DATA PODPISU

Podpis powinien być czytelny. Podpis i datę podpisu umieszcza się w przypadku składania pisma w postaci papierowej.

Podpis:

Z up. Prezesa Urzędu Lotnictwa Cywilnego

*Anna Sysol*

Dyrektor Departamentu Lotnisk

(dokument został wydany w postaci elektronicznej  
i opatrzony kwalifikowanym podpisem elektronicznym)

Data: elektroniczny czas podpisu

---

<sup>1)</sup> Można zaznaczyć więcej niż jedno pole. W ramach jednego pisma można wybrać tylko te akty, w przypadku których pismo będzie wysyłane do tego samego organu wskazanego w pkt 1. W przypadku gdy treść wniosku lub uwagi związana jest z dokumentem powiązany z aktem planowania przestrzennego (np. sporządzanej w toku procedowania aktu, w ramach strategicznej oceny oddziaływania na środowisko, prognozy oddziaływania na środowisko), należy w pkt 3 wybrać rodzaj aktu planowania przestrzennego, którego ten dokument dotyczy, po czym wprowadzić treść wniosku lub uwagi w pkt 7.1 lub 7.2.

<sup>2)</sup> Nie dotyczy planu zagospodarowania przestrzennego województwa.

<sup>3)</sup> Nie dotyczy planu zagospodarowania przestrzennego województwa i audytu krajobrazowego.

<sup>4)</sup> W pkt 4 należy podać adres zamieszkania albo siedziby składającego pismo. W przypadku wypełnienia pkt 5 podaje się adres do korespondencji składającego pismo, jeżeli jest inny niż adres podany w pkt 4. W przypadku wypełnienia pkt 6 podaje się adres zamieszkania albo siedziby pełnomocnika. W przypadku większej liczby składających pismo lub pełnomocników dane kolejnych składających pismo lub pełnomocników dodaje się w formularzu albo zamieszcza na osobnych stronach i dołącza do formularza.

<sup>5)</sup> Adres skrytki ePUAP lub adres do doręczeń elektronicznych wskazuje się w przypadku wyrażenia zgody na doręczanie korespondencji za pomocą środków komunikacji elektronicznej, z zastrzeżeniem przypadków, w których organ, zgodnie z przepisami ustawy z dnia 18 listopada 2020 r. o doręczeniach elektronicznych (Dz. U. z 2023 r. poz. 285, z późn. zm.), ma obowiązek doręczenia korespondencji na adres do doręczeń elektronicznych.

<sup>6)</sup> Maksymalna liczba znaków w pkt 7.1. wynosi 1000, natomiast w przypadku pkt 7.2.4. wartość ta odnosi się do pojedynczego wiersza. W przypadku potrzeby dodatkowego uzasadnienia, które wykracza poza wskazany limit znaków, uzasadnienie zamieszcza się na osobnych stronach i dołącza do formularza. W przypadku większej liczby wierszy w pkt 7.2.4. kolejne wiersze dodaje się w formularzu albo zamieszcza na osobnych stronach i dołącza do formularza.


<sup>7)</sup> W przypadku zaznaczenia pola „nie” (wskazania terenu objętego pismem jako części działki ewidencyjnej lub działek ewidencyjnych) można dodać załącznik z określeniem granic terenu w formie graficznej.

<sup>8)</sup> Podaje się nazwę lub symbol klasy przeznaczenia terenu zgodnie ze standardami określonymi w przepisach wykonawczych wydanych na podstawie art. 16 ust. 2 ustawy z dnia 27 marca 2003 r. o planowaniu i zagospodarowaniu przestrzennym (Dz. U. z 2023 r. poz. 977, z późn. zm.).

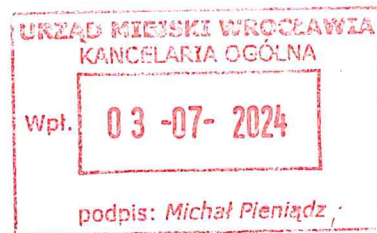
<sup>9)</sup> W przypadku dołączenia do pisma załączników zawierających dane osobowe, inne niż wymienione w pkt 4, 5 i 6, załączniki te należy zanonimizować, tj. ukryć dane osobowe.

Wasz znak: WPL-DPP1.6721.4.2024

Nasz znak: V.RPP.610.420.2024.aw



Prezydent Wrocławia  
ul. Świdnicka 53  
50-030 Wrocław



A. Smolenski

252674

Dotyczy: zawiadomienia o podjęciu przez Radę Miejską Wrocławia uchwały nr LXXVIII/2044/24 z dnia 15 lutego 2024 r. w sprawie przystąpienia do sporządzenia miejscowego planu zagospodarowania przestrzennego w rejonie ulicy Sarbinowskiej oraz rzeki Ślęzy we Wrocławiu.

Odpowiadając na pismo Prezydenta Wrocławia znak WPL-DPP1.6721.4.2024 z dnia 4 czerwca 2024 r. (data wpływu 07.06.2024 r.) Państwowe Gospodarstwo Wodne Wody Polskie Regionalny Zarząd Gospodarki Wodnej we Wrocławiu informuje, że przy sporządzaniu miejscowego planu zagospodarowania przestrzennego jw. należy:

- uwzględnić aspekty ochrony wód powierzchniowych i podziemnych w celu osiągnięcia celów środowiskowych ustanowionych w planie gospodarowania wodami na obszarze dorzecza, tj. w szczególności: kompleksowe i zgodne z obowiązującymi wymogami rozwiązania gospodarki wodnej, ściekowej (ścieki: bytowe, komunalne, przemysłowe), gospodarki wodami opadowymi i roztopowymi oraz gospodarki odpadami;
- zgodnie z art. 326 ustawy z dnia 20 lipca 2017 r. *Prawo wodne* (tj. Dz. U. z 2023 r. poz. 1478 z późn. zm.) uwzględnić ustalenia Planu gospodarowania wodami na obszarze dorzecza Odry (Dz.U. 2023 poz. 335), Łaby (Dz.U. 2023 poz. 189) i Dunaju (Dz.U. 2023 poz. 210) oraz ustalenia Planu zarządzania ryzykiem powodziowym dla obszaru dorzecza Odry (Dz.U. 2022 r. poz. 2714), Łaby (Dz.U. 2022 poz. 2533) i Dunaju (Dz.U. 2022 poz. 2481) oraz ustalenia Planu przeciwdziałania skutkom suszy na obszarach dorzeczy przyjętego przez Ministra Infrastruktury w dniu 15 lipca 2021 r. a ogłoszonego w dniu 3 września 2021 r. (Dz.U. 2021 poz. 1615). Szczegółowe informacje, wykazy i działania planistyczne dostępne są za pośrednictwem stron internetowych:
  - <https://stoppowodzi.pl/publikacja-rozporzadzen-przyjmujacych-plan-y-zarzadzania-ryzykiem-powodziowym/>;
  - <https://apgw.gov.pl/pl/>;
  - <https://stopsuszy.pl/plan-przeciwdzialania-skutkom-suszy-przyjety-w-drodze-rozporzadzenia/>
- uwzględnić, zgodnie z art. 166 ust 1 pkt 1) ustawy *Prawo wodne* obszary szczególnego zagrożenia powodzią na podstawie aktualnie obowiązujących map zagrożenia powodziowego (MZP) i map ryzyka powodziowego (MRP), podanych do publicznej wiadomości zgodnie z art. 171 ust. 5 ustawy *Prawo wodne*.  
Status obszarów szczególnego zagrożenia powodzią został uregulowany w art. 16 pkt 34 ustawy *Prawo wodne*. Zgodnie z tym przepisem, obszarami szczególnego zagrożenia powodzią, na których obowiązują przepisy odrębne określone w ustawie *Prawo wodne* są:
  - obszary, na których prawdopodobieństwo wystąpienia powodzi jest średnie i wynosi 1%,
  - obszary, na których prawdopodobieństwo wystąpienia powodzi jest wysokie i wynosi 10%.
  - obszary między linią brzegu a wałem przeciwpowodziowym lub naturalnym wysokim brzegiem, w który wbudowano wał przeciwpowodziowy, a także wyspy i przymuliska, o których mowa w art. 224, stanowiące działki ewidencyjne.
- uwzględnić zakazy, o których mowa w art. 176 ust. 1 *Prawa wodnego*, w związku z usytuowaniem w odległości mniejszej niż 50 m od stopy wału przeciwpowodziowego, tj. m.in. wykonywania obiektów



budowlanych, kopania dołów oraz rowów, mając na uwadze, że naruszenie struktury gruntu w pobliżu stopy wału może wpłynąć niekorzystnie na szczelność i stabilność korpusu lub podłoża wałów przeciwpowodziowych.

Teren objęty powyższą uchwałą obejmuje koryto rzeki Ślęzy wraz z obustronnym obwałowaniem i międzywałem. Przede wszystkim należy mieć na uwadze, że międzywał stanowi specyficzny rodzaj obszarów szczególnego zagrożenia powodzią, w rozumieniu z art. 16 pkt 34 lit. c) Prawa wodnego i jego ewentualne zagospodarowanie musi być podporządkowane funkcji wiodącej międzywała, jaką jest zapewnienie swobodnego przepływu wód wezbraniowych. Ponadto dla Ślęzy sporządzone zostały mapy zagrożenia powodziowego (MZP) i mapy ryzyka powodziowego (MRP) podane do publicznej wiadomości zgodnie z art. 171 ust. 5 ustawy Prawo wodne. Na podstawie aktualnie obowiązujących MZP ustalono, że przedmiotowy teren znajduje się częściowo w zasięgach zalewu wodą o prawdopodobieństwie przewyższenia 10%, 1% i 0,2% od rzeki Ślęzy, na obszarze narażonym na zalanie w przypadku uszkodzenia lub zniszczenia wału przeciwpowodziowego oraz na obszarze narażonym na zalanie w przypadku zniszczenia lub uszkodzenia budowli piętrzącej zbiornika Mietków.

W związku z usytuowaniem terenu objętego planem na obszarze szczególnego zagrożenia powodzią, poza uwypukleniem podstawowej funkcji międzywała, należy przeanalizować projekt dokumentu pod kątem sposobu zagospodarowania terenów zagrożonych powodzią, mając na uwadze, że Dyrektor Regionalnego Zarządu Gospodarki Wodnej Państwowego Gospodarstwa Wodnego Wody Polskie we Wrocławiu może, w świetle art. 166 ust. 10 ustawy Prawo wodne odmówić uzgodnienia planu w przypadku nie uwzględnienia w planie poziomu zagrożenia powodziowego. Dokonując uzgodnień uwzględnia się prawdopodobieństwo wystąpienia powodzi, poziom zagrożenia powodziowego, proponowaną zabudowę i zagospodarowanie terenu położonego na obszarze szczególnego zagrożenia powodzią, a także jego aktualne zagospodarowanie i dotychczasowe przeznaczenie, co wynika wprost z art. 166 ust. 3 ustawy jw. Podkreśla się, że planowaniu zagospodarowania przestrzennego w granicach obszarów szczególnego zagrożenia powodzią przyświecać powinna przede wszystkim zasada, że tereny niezabudowane należy pozostawić w aktualnym stanie użytkowania by nie doszło do wzrostu poziomu ryzyka powodziowego.

Poza obligatoryjnym uwzględnieniem obszaru szczególnego zagrożenia powodzią w myśl art. 166 ust.1 Prawa wodnego sugeruje się uwzględnić w dokumencie obszary o charakterze informacyjnym, o których mowa w art. 169 ust. 2 ustawy, tj. strefę  $Q_{0,2\%}$ , obszar narażony na zalanie w przypadku uszkodzenia lub zniszczenia wału przeciwpowodziowego oraz obszar narażony na zalanie w przypadku zniszczenia lub uszkodzenia budowli piętrzącej zbiornika, jednak mając na uwadze, że uwzględnienie obszarów szczególnego zagrożenia powodzią jest kluczowe.

Nie mniej istotną kwestią związaną z zarządzaniem ryzykiem powodziowym jest ochrona budowli hydrotechnicznych jakimi są wały przeciwpowodziowe rzeki Ślęzy: „Wał przeciwpowodziowy rzeki Ślęzy lewy w km 4+100-7+045” oraz „Wał przeciwpowodziowy rzeki Ślęzy prawy w km 4+100-9+930”.

Naruszenie struktury gruntu w pobliżu stopy wału może wpłynąć niekorzystnie na szczelność i stabilność korpusu lub podłoża wałów przeciwpowodziowych, co w następstwie może przyczynić się do awarii obwałowania i zalania tego terenu. Zasięg zalewu może być wówczas znacznie większy niż wyznaczony na MZP obszar narażony na zalanie w przypadku zniszczenia lub uszkodzenia wału przeciwpowodziowego, ze względu na to że przy opracowywaniu MZP obszar ten wyznaczono w scenariuszu całkowitego zniszczenia obwałowania przy wyznaczeniu którego przyjęto przepływ o prawdopodobieństwie przewyższenia 1%, a nie w scenariuszu lokalnej awarii obwałowania. Większy może być nie tylko sam zasięg tego obszaru, ale też głębokości zalewu i prędkości przepływu wody, a co za tym idzie poziom zagrożenia powodziowego. Aby wały mogły spełniać swoją podstawową funkcję i to zarówno w obrębie samego korpusu i jego bliskiego sąsiedztwa jak i w pasie terenu o szerokości 50 m licząc od stopy wału, ustanowiono zakazy określone w art. 176 Prawa wodnego. Przepis art. 176 ust. 4.

ustawy umożliwia uzyskanie zwolnienia od zakazów określonych w ust. 1 pkt 1–5, ale należy go stosować bardziej jak wyjątek niż regułę, w przypadku inwestycji o wyższym celu społecznym, niezbędnej infrastruktury, w przypadku braku możliwości innej lokalizacji obiektów. Sposób zagospodarowania terenów położonych w odległości mniejszej niż 50 m od stopy wału przeciwpowodziowego jest bardzo ważny i dlatego przebieg wałów przeciwpowodziowych oraz przepisy odrębne w tym zakresie muszą być w miejscowym planie uwzględnione. Należy zatem na rysunku planu nanieść linię w odległości 50 m od stopy wału prawostronnego wału po stronie odpowietrznej, wyznaczającą strefę, w których obowiązują przepisy odrębne w sposobie jej zagospodarowania oraz podać w ustaleniach szczegółowych dla terenów położonych w odległości mniejszej niż 50 m od stopy wału informację o obowiązywaniu przepisów odrębnych. Co jednak szczególnie istotne to w odległości 50 m od stopy wału przeciwpowodziowego należy wykluczyć wszelkie nowo projektowane tereny, których sposoby zagospodarowania mogłyby stać w sprzeczności z ww. zakazami. Dokładne mapy z przebiegiem wałów dostępne są w siedzibie Nadzoru Wodnego we Wrocławiu (PGW Wody Polskie Zarząd Zlewni we Wrocławiu).

Z-ca Dyrektora  
*Jacek Drabiński*

Sprawę prowadzi:

Agnieszka Wójcicka - Wydział Koordynacji Ochrony Przed Powodzią i Suszą:  
tel.: 71 33-78-828, e-mail: op.wroclaw@wody.gov.pl

Do wiadomości:

- Zarząd Zlewni Wrocław (NW Wrocław)  
- RPP a/a



PP/4434634



**CENTRALNE  
WOJSKOWE CENTRUM REKRUTACJI**  
Ośrodek Zamiejscowy we Wrocławiu

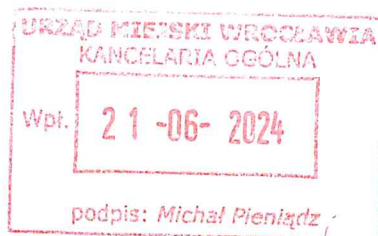
Nr. 22 96 124  
14. 06. 2024

II 50-984 Wrocław II


**Centralne Wojskowe Centrum Rekrutacji**  
wz. Szef  
Ośrodka Zamiejscowego we Wrocławiu  
ppłk Mirosław Marzec

CWCROZ\_Wroclaw-SL.0731.295.2024  
Wrocław 14 czerwca 2024 r.

**DYREKTOR DEPARTAMENTU  
STRATEGII I ROZWOJU MIASTA**  
Wydział Planowania Przestrzennego  
ul. Świdnicka 53  
50-030 Wrocław



Egz. nr 2



Dotyczy: zagospodarowania przestrzennego.

W odpowiedzi na pismo nr WPL-DPP1.6721.4.2024 z dnia 04.06.2024 r. otrzymane w dniu 07.06.2024 r. informuję, że Centralne Wojskowe Centrum Rekrutacji Ośrodek Zamiejscowy we Wrocławiu **nie wnosi** dodatkowych uwag i wniosków do sporządzanego miejscowego planu zagospodarowania przestrzennego w rejonie ulicy Sarbinowskiej oraz rzeki Ślęzy we Wrocławiu, w granicach określonych w części graficznej.

Z upoważnienia

**SZEFA  
CENTRALNEGO WOJSKOWEGO CENTRUM REKRUTACJI**  
  
**ppłk Mirosław MARZEC  
ZASTĘPCA SZEFA OŚRODKA  
Ośrodek Zamiejscowy we Wrocławiu**



Wykonano w 2 egz.:  
Egz. Nr 1 – a/a  
Egz. Nr 2- adresat  
K. GOGACZ 261 656 036  
e-mail: k.gogacz@ron.mil.pl  
e-mail: cwcrwroclaw@ron.mil.pl  
tel.: 261-666-000  
cwcrwroclaw@ron.mil.pl  
www.wojsko-polskie.pl / zostanzolnierzem /

ul. Obornicka 130  
50-984 Wrocław

# DOLNOŚLĄSKI WOJEWÓDZKI KONSERWATOR ZABYTKÓW



PP/4439917

ul. Władysława Łokietka 11, 50-243 Wrocław  
TEL. (71) 322 02 83, (71) 395 80 10



52695656

dwkz@dwkz.pl  
ePUAP: /dwkz/skrytka  
<http://wosoz.ibip.wroc.pl/public/>



Wrocław, dnia 26 czerwca 2024 roku

WZA.5150.52.2024.SJ  
rkp 26316



Gmina Wrocław  
Wydział Planowania Przestrzennego  
Ul. Świdnicka 53  
50-030 Wrocław

A. Smdulski

dot.: wnioski do miejscowego planu zagospodarowania przestrzennego w rejonie ulicy Sarbinowskiej oraz rzeki Ślęży we Wrocławiu – Uchwała nr LXVIII/2044/24 z dnia 15 lutego 2024 r. (w zakresie określonym na załączniku graficznym)

Odpowiadając na pismo nr WPL-DPP1.6721.4.2024 z dnia 04.06.2024 r., wpl. 06.06.2024 r., w powyższej sprawie w powyższej sprawie uprzejmie informuję, że należy uwzględnić następujące uwarunkowania konserwatorskie:

## 1. W zakresie ochrony krajobrazu kulturowego:

a). Należy przewidzieć ochronę dla dawnego cmentarza gminnego w obrębie dz. nr 28, AM- 1, ob. Kuźniki. Obowiązują tu ustalenia:

- w przypadku użytkowania cmentarza, należy zachować jego dotychczasową funkcję, nowe inwestycje dopuszczalne wyłącznie jako uzupełnienie już istniejącej formy zainwestowania terenu, przy założeniu maksymalnego zachowania i utrwalenia historycznych relacji oraz pod warunkiem, iż nie kolidują one z historycznym charakterem założenia;
- w przypadku nieużytkowania obszar cmentarza należy zachować jako teren zieleni urządzonej, dopuszcza się jego ogrodzenie w sposób trwały (mur, ogrodzenie metalowe, żywopłot);
- należy zachować i konserwować elementy historycznego układu przestrzennego cmentarza, w tym historyczne ogrodzenia, bramy, nagrobki, obiekty sztuki sepulkralnej, zieleń; obowiązuje ochrona historycznego drzewostanu oraz odtworzenie kompozycji drzew nieistniejących;
- w przypadku poszerzania cmentarza należy jego historyczną część odseparować ogrodzeniem, żywopłotem, bądź aleją od nowego cmentarza;

Dla cmentarzy należy wprowadzić na załączniku graficznym oznaczenie ZC.

b). Na terenie w/w planu znajduje się historyczny jaz forteczny (należący do założenia historycznego twierdzy Wrocław z lat 1871- 1918) Obowiązują tu ustalenia:

- Należy zaznaczyć w/w jaz forteczny na załączniku graficznym planu oraz wymienić w części tekstowej.
- Obowiązują zakaz naruszania w/w obiektu architektonicznego.

## 2. W zakresie ochrony zabytków archeologicznych:

a). Obszar objęty opracowaniem znajduje się na terenie stanowisk archeologicznych nr 9 (stanowisko archiwalne)- (śląd osadniczy z epoki kamienia), nr 12/121/79-28 AZP – (osada – kultura przeworska, wczesne średniowiecze, późne średniowiecze) wpisanego do rejestru zabytków pod nr 169/32/A/1970, nr 14/156/79-27 AZP – (śląd osadniczy – pradziej) oraz w strefie oddziaływania stanowiska archeologicznego nr 34/130/79-27 AZP – ( osada – XIV w, śląd osadniczy – kultura przeworska) wpisanego do rejestru zabytków pod nr 209/27/A/1970

Stanowiska archeologiczne z obszaru objętego sporządzeniem planu należy **poprawnie i zgodnie z dokumentacją dostępną w siedzibie Dolnośląskiego Wojewódzkiego Konserwatora Zabytków we Wrocławiu oznaczyć na rysunku planu**. Ponadto stanowiska należy umieścić w części tekstowej, podając numer, rodzaj stanowiska, przynależność chronologiczno-kulturową. W odniesieniu do stanowisk archeologicznych obowiązują następujące wymogi konserwatorskie:

- w obrębie, zasięgu oraz w strefie oddziaływania, znajdujących się na terenie objętym opracowaniem planu, stanowisk archeologicznych, zamierzenia inwestycyjne związane z pracami ziemnymi wymagają przeprowadzenia wyprzedzających badań archeologicznych, zgodnie z przepisami odrębnymi.

b). Ze względu na zagęszczenie stanowisk archeologicznych na terenie wnioskowanego planu oraz na obszarach sąsiednich - dla całego obszaru objętego opracowaniem wprowadza się *strefę ochrony konserwatorskiej „OW” dla ochrony zabytków archeologicznych*. Wszelkie zamierzenia inwestycyjne w obrębie strefy podlegają następującemu ustaleniu: dla inwestycji związanych z pracami ziemnymi wymagane jest przeprowadzenie badań archeologicznych, zgodnie z przepisami odrębnymi. Strefę należy oznaczyć na rysunku planu oraz umieścić w części tekstowej.

Projekt miejscowego planu należy opracować przy uwzględnieniu w/w uwarunkowań. Koncepcję opracowania planu można skonsultować z tut. Urzędem w trybie roboczym. Do wniosku o zaopiniowanie miejscowego planu zagospodarowania przestrzennego należy dołączyć egzemplarz zwrotny projektu planu. Materiały te zostaną załączone do opinii Wojewódzkiego Konserwatora Zabytków.

Dolnośląski  
Wojewódzki Konserwator Zabytków

*Daniel Gibski*

Otrzymują

1. Adresat.
2. a/a Wrocław ul. Sarbinowska – MPZP (nr 823)  
SJ/HC/MD

### Klauzula Informacyjna o przetwarzaniu danych osobowych

Zgodnie z art. 13 ust. 1 i 2 ogólnego rozporządzenia o ochronie danych Parlamentu Europejskiego i Rady (UE) 2016/679 z dnia 27 kwietnia 2016 r. (dalej RODO) informujemy, że:

1. Administratorem danych osobowych jest Dolnośląski Wojewódzki Konserwator Zabytków z siedzibą we Wrocławiu (50-243) przy ul. Łokietka 11, z którym można nawiązać kontakt:
    - A. osobiście, poprzez umówienie wizyty;
    - B. telefonicznie pod nr 71 343 65 01
    - C. mailowo:
    - D. korespondencyjnie : Dolnośląski Wojewódzki Konserwator Zabytków, ul. Łokietka 11, 50-243 Wrocław.
  2. W sprawach związanych z danymi osobowymi można kontaktować się z inspektorem ochrony danych w Wojewódzkim Urzędzie Ochrony Zabytków we Wrocławiu:  
Inspektor: Mateusz Adamczyk  
Adres e-mail: iod@dwkz.pl  
lub w siedzibie urzędu: Wojewódzki Urząd Ochrony Zabytków we Wrocławiu, ul. Łokietka 11, 50-243 Wrocław.
  3. Administrator gromadzi dane osobowe w celu realizacji zadań wynikających z obowiązującego prawa, w szczególności ustawy z dnia 23 lipca 2003 r. o ochronie zabytków i opiece nad zabytkami na podstawie art. 6 ust. 1 lit e RODO w celu przeprowadzenia postępowania administracyjnego. W związku z powyższym dane gromadzone dane osobowe mogą być przekazywane:
    - A. podmiotom upoważnionym na podstawie obowiązujących przepisów prawa (np. Sądy, prokuratura, jednostki policji etc.);
    - B. podmioty, które przetwarzają dane na podstawie zawartej przez Administratora umowy o przetwarzanie danych osobowych (np. kancelarie adwokackie reprezentujące Dolnośląskiego Wojewódzkiego Konserwatora Zabytków, firmy informatyczne sprawujące nadzór nad siecią informatyczną, w której zapisane są gromadzone dane etc.)
  4. Podanie danych osobowych jest dobrowolne, jednakże niepodanie danych niezbędnych do przeprowadzenia postępowania administracyjnego, m.in. takich jak imię, nazwisko, adres do korespondencji, w szczególnych sytuacjach nr PESEL może spowodować odmowę wszczęcia postępowania, wskutek braku możliwości ustalenia i identyfikacji strony postępowania administracyjnego w rozumieniu art. 28 kodeksu postępowania administracyjnego. Powyższe nie dotyczy jeżeli przepis obowiązującego prawa nakłada na stronę obowiązek wskazania określonych w danym przepisie prawnym danych identyfikujących tą osobę.
  5. Zebrane dane nie będą przekazywane do Państw trzecich.
  6. Dane osobowe będą przetwarzane przez okres niezbędny do realizacji wskazanego w pkt 3 celu przetwarzania, w tym również obowiązku archiwizacyjnego wynikającego z odrębnych ustaw i innych przepisów prawa.
  7. Każdy, kogo dane osobowe są przetwarzane przez Dolnośląskiego Wojewódzkiego Konserwatora Zabytków, ma prawo do:
    - A. dostępu do treści zgromadzonych danych;
    - B. sprostowania danych;
    - D. ograniczenia przetwarzania danych;
    - E. przenoszenia danych;
    - F. wniesienia sprzeciwu wobec przetwarzania danych.
  8. Zgromadzone dane osobowe dane nie będą poddawane zautomatyzowanemu podejmowaniu decyzji, w tym również profilowaniu.
  9. Każdy, kto uważa, że jego dane są przetwarzane w sposób nieprawidłowy ma prawo złożenia skargi do Prezesa Urzędu Ochrony Danych Osobowych
- ul. Stawki 2, 00-193 Warszawa  
Tel. 606-950-000

Urząd Transportu Kolejowego  
02-305 Warszawa  
Aleje Jerozolimskie 134

Warszawa, 2024-06-14

DOP-WUPM.4870.508.2024.2.MBW



Prezydent Wrocławia  
50-141 Wrocław  
pl. Nowy Targ 1-8

## INFORMACJA

### Pismo

W odpowiedzi na pismo Prezydenta Wrocławia z 4 czerwca 2024 r. sygn. WPL-DPP1.6721.4.2024, doręczone do Prezesa Urzędu Transportu Kolejowego, zwanego dalej „Prezesem UTK”, 7 czerwca 2024 r., dotyczące zawiadomienia o przystąpieniu do sporządzenia miejscowego planu zagospodarowania przestrzennego w rejonie ulicy Sarbinowskiej oraz rzeki Ślęzy we Wrocławiu, w imieniu Prezesa UTK przesyłam formularz oraz podstawowe informacje.

Prezes UTK ustalił, że projektowany plan dotyczy sposobu zagospodarowania terenów, o których mowa w art. 17 pkt 6 lit. b tiret dwunaste ustawy z dnia 27 marca 2003 r. o planowaniu i zagospodarowaniu przestrzennym (Dz. U. z 2023 r. poz. 977, z późn. zm.), które znajdują się w sąsiedztwie linii kolejowych nr 273 Wrocław Główny - Szczecin Główny oraz nr 349 Święta Katarzyna - Wrocław Kuźniki, będących liniami kolejowymi o znaczeniu państwowym, zgodnie z wykazem linii kolejowych o znaczeniu państwowym, znajdującym się w załączniku do rozporządzenia Rady Ministrów z dnia 17 kwietnia 2013 r. w sprawie wykazu linii kolejowych o znaczeniu państwowym (Dz. U. z 2019 r. poz. 552, z późn. zm.).

Aktualnie obowiązujący wykaz linii kolejowych o znaczeniu państwowym znajduje się pod adresem: <https://isap.sejm.gov.pl/isap.nsf/DocDetails.xsp?id=WDU20190001912>

W odniesieniu do terenów, na których znajduje się linia kolejowa o znaczeniu państwowym oraz gruntów w sąsiedztwie tych linii, niezbędne jest spełnienie wymagań wynikających z przepisów mających na celu zapewnienie bezpieczeństwa ruchu kolejowego, w szczególności wynikających z następujących aktów prawnych:

- ustawy z dnia 28 marca 2003 r. o transporcie kolejowym (tekst jednolity: Dz. U. z 2024 r. poz. 697),
- rozporządzenia Ministra Infrastruktury z dnia 7 sierpnia 2008 r. w sprawie wymagań w zakresie odległości i warunków dopuszczających usytuowanie drzew i krzewów, elementów ochrony akustycznej i wykonywania robót ziemnych w sąsiedztwie linii kolejowej, a także sposobu urządzania i utrzymywania zasłon odśnieżnych oraz pasów przeciwpożarowych (Dz. U. z 2020 r. poz. 1247, z późn. zm.),
- rozporządzenia Ministra Transportu i Gospodarki Morskiej z dnia 10 września 1998 r. w sprawie warunków technicznych, jakim powinny odpowiadać budowle kolejowe i ich usytuowanie (Dz. U. poz. 987, z późn. zm.),
- rozporządzenia Ministra Infrastruktury i Rozwoju z dnia 20 października 2015 r. w sprawie warunków technicznych, jakim powinny odpowiadać skrzyżowania linii kolejowych oraz bocznic kolejowych z drogami i ich usytuowanie (Dz. U. poz. 1744, z późn. zm.),
- rozporządzenia Ministra Infrastruktury z dnia 12 kwietnia 2002 r. w sprawie warunków technicznych, jakim

Podpis elektroniczny zweryfikowany  
w dniu 14.06.2024  
Wynik weryfikacji:  
 ważny  
 nieważny  
 brak możliwości weryfikacji

2024-06-14 14:

powinny odpowiadać budynki i ich usytuowanie (Dz. U. z 2022 r. poz. 1225),  
- rozporządzenia Ministra Środowiska z dnia 14 czerwca 2007 r. w sprawie dopuszczalnych poziomów hałasu w środowisku (tekst jednolity: Dz. U. z 2014 r. poz. 112).

Ponadto Prezes UTK wskazuje, że na stronie internetowej Urzędu Transportu Kolejowego w zakładce „Analizy i opracowania” został opublikowany „Poradnik dla organów administracji publicznej występujących do Prezesa Urzędu Transportu Kolejowego z wnioskiem o uzgodnienie dokumentów planistycznych”, który może być przydatny przy tworzeniu m.in. projektów planów ogólnych gminy, projektów planów miejscowych, projektów planów zagospodarowania przestrzennego województwa oraz projektów zintegrowanych planów inwestycyjnych.

Link do ww. opracowania: <https://dane.utk.gov.pl/sts/analizy-i-opracowania/21008,Poradnik-dla-organow-administracji-publicznej-wystepujacych-do-Prezesa-Urzedu-Tr.html>.

Z upoważnienia  
Prezesa Urzędu Transportu Kolejowego  
Daniel Borzęcki  
Naczelnik Wydziału Uzgodnień Planów Miejscowych  
Departament Obsługi Prawnej

Załączniki:

1. załącznik - wniosek do projektu MPZP.pdf

Dokument został podpisany, aby go zweryfikować należy użyć  
oprogramowania do weryfikacji podpisu

Data złożenia podpisu: 2024-06-14T11:31:28.373Z

**Podpis elektroniczny**



## Pismo dotyczące aktu planowania przestrzennego

### 1. ORGAN, DO KTÓREGO JEST SKŁADANE PISMO

Nazwa: **PREZYDENT WROCŁAWIA**

### 2. RODZAJ PISMA<sup>1)</sup>

- 2.1. wniosek do projektu aktu  2.2. uwaga do konsultowanego projektu aktu<sup>2)</sup>  
 2.3. wniosek o zmianę aktu<sup>3)</sup>  2.4. wniosek o sporządzenie aktu<sup>3)</sup>

### 3. RODZAJ AKTU PLANOWANIA PRZESTRZENNEGO<sup>1)</sup>

- 3.1. plan ogólny gminy  
 3.2. miejscowy plan zagospodarowania przestrzennego, w tym zintegrowany plan inwestycyjny lub miejscowy plan rewitalizacji  
 3.3. uchwała ustalająca zasady i warunki sytuowania obiektów małej architektury, tablic reklamowych i urządzeń reklamowych oraz ogrodzeń, ich gabaryty, standardy jakościowe oraz rodzaje materiałów budowlanych, z jakich mogą być wykonane  
 3.4. audyt krajobrazowy  
 3.5. plan zagospodarowania przestrzennego województwa

### 4. DANE SKŁADAJĄCEGO PISMO<sup>4)</sup>

Imię i nazwisko lub nazwa: **PREZES URZĘDU TRANSPORTU KOLEJOWEGO**

Kraj: **POLSKA**

Województwo: **MAZOWIECKIE**

Powiat: **WARSZAWA**

Gmina: **WARSZAWA**

Ulica: **AL. JEROZOLIMSKIE 134**

Miejscowość: **WARSZAWA**. Kod pocztowy: **02-305**

Nr tel.: **227491388**

Adres skrytki ePUAP lub adres do doręczeń elektronicznych<sup>5)</sup>: **/UTK/SkrytkaESP**

4.1. Czy składający pismo jest właścicielem lub użytkownikiem wieczystym nieruchomości objętej wnioskiem lub uwagą?

- tak  nie

### 5. ADRES DO KORESPONDENCJI SKŁADAJĄCEGO PISMO

(Nieobowiązkowo)

Kraj: ..... Województwo: .....

Powiat: ..... Gmina: .....

Ulica: ..... Nr domu: ..... Nr lokalu: .....

Miejscowość: ..... Kod pocztowy: .....

### 6. DANE PEŁNOMOCNIKA<sup>4)</sup>

(Nieobowiązkowo)

- pełnomocnik  pełnomocnik do doręczeń

Imię i nazwisko: .....

Kraj: ..... Województwo: .....

Powiat: ..... Gmina: .....

Ulica: ..... Nr domu: ..... Nr lokalu: .....

Miejscowość: ..... Kod pocztowy: .....

E-mail (w przypadku gdy pełnomocnik posiada adres e-mail): .....

Nr tel. (nieobowiązkowo): .....

Adres skrytki ePUAP lub adres do doręczeń elektronicznych<sup>5)</sup>: .....

## 7. TREŚĆ PISMA

### 7.1. Treść<sup>6)</sup>

Prezes UTK wnosi o:

1. uwzględnienie w projekcie planu informacji o szczególnych warunkach zagospodarowania terenów sąsiadujących bezpośrednio z linią kolejową oraz ograniczeń w ich użytkowaniu w zakresie sytuowania budowli i budynków, drzew i krzewów oraz wykonywania robót ziemnych, wynikających z obowiązujących przepisów odrębnych, poprzez:

a. wskazanie na rysunku planu stref, w których obowiązują szczególne warunki zagospodarowania oraz ograniczenia w użytkowaniu;

b. wprowadzenie na rysunku planu wymiarów stref;

c. odniesienie się w tekście planu do ww. stref oraz konieczności uwzględniania w ich granicach ograniczeń wynikających z obowiązujących przepisów odrębnych.

7.2. (Nieobowiązkowo) W przypadku wypełnienia, należy uzupełnić każdą z kolumn tabeli.

Szczegółowe informacje dotyczące treści pisma w odniesieniu do działek ewidencyjnych:

Lp.	7.2.1. Nazwa aktu planowania przestrzennego	7.2.2. Identyfikator działki lub działek ewidencyjnych	7.2.3. Czy teren objęty pismem obejmuje całość działki lub działek ewidencyjnych <sup>7)</sup>	7.2.4. Treść <sup>6)</sup>
1	.....	.....	<input type="checkbox"/> tak <input type="checkbox"/> nie	..... ..... .....

7.3. (Nieobowiązkowo) W przypadku wypełnienia, należy uzupełnić każdą z kolumn tabeli.

Szczegółowe informacje dotyczące działek ewidencyjnych oraz niektórych parametrów – w przypadku zaznaczenia w pkt 2: wniosku do projektu aktu (pkt 2.1), uwagi do konsultowanego projektu aktu (pkt 2.2) lub wniosku o zmianę aktu (pkt 2.3) oraz w pkt 3: planu ogólnego gminy (pkt 3.1) lub miejscowego planu zagospodarowania przestrzennego, w tym zintegrowanego planu inwestycyjnego lub miejscowego planu rewitalizacji (pkt 3.2):

Lp.	7.3.1. Nazwa planu ogólnego gminy lub miejscowego planu zagospodarowania przestrzennego	7.3.2. Identyfikator działki lub działek ewidencyjnych	7.3.3. Czy teren objęty pismem obejmuje całość działki lub działek ewidencyjnych <sup>7)</sup>	7.3.4. Nazwa lub nazwy klasy przeznaczenia terenu (albo symbol lub symbole klasy przeznaczenia terenu) <sup>8)</sup>	7.3.5. Maksymalny udział powierzchni zabudowy [%]	7.3.6. Maksymalna wysokość zabudowy [m]	7.3.7. Minimalny udział powierzchni biologicznie czynnej [%]
1	.....	.....	<input type="checkbox"/> tak <input type="checkbox"/> nie	.....	.....	.....	.....

## 8. OŚWIADCZENIE W SPRAWIE KORESPONDENCJI ELEKTRONICZNEJ

Wyrażam zgodę       Nie wyrażam zgody

na doręczanie korespondencji w niniejszej sprawie za pomocą środków komunikacji elektronicznej w rozumieniu art. 2 pkt 5 ustawy z dnia 18 lipca 2002 r. o świadczeniu usług drogą elektroniczną (Dz. U. z 2020 r. poz. 344).

## 9. ZAŁĄCZNIKI

- Pełnomocnictwo do reprezentowania składającego pismo lub pełnomocnictwo do doręczeń (zgodnie z ustawą z dnia 16 listopada 2006 r. o opłacie skarbowej (Dz. U. z 2023 r. poz. 2111)) – jeżeli składający pismo działa przez pełnomocnika.
- Potwierdzenie uiszczenia opłaty skarbowej od pełnomocnictwa – jeżeli obowiązek uiszczenia takiej opłaty wynika z ustawy z dnia 16 listopada 2006 r. o opłacie skarbowej.
- (Nieobowiązkowo). Określenie granic terenu w formie graficznej w przypadku wskazania terenu objętego pismem jako części działki ewidencyjnej lub działek ewidencyjnych.
- (Nieobowiązkowo). Inne załączniki – w przypadku zaznaczenia pola należy podać nazwy załączników.<sup>9)</sup>  
.....

## 10. PODPIS SKŁADAJĄCEGO PISMO (PEŁNOMOCNIKA) I DATA PODPISU

Podpis powinien być czytelny. Podpis i datę podpisu umieszcza się w przypadku składania pisma w postaci papierowej.

Warszawa, dnia 14 czerwca 2024 r.

*Z up. Prezesa  
Urzędu Transportu Kolejowego*

DANIEL BORZĘCKI  
NACZELNIK WYDZIAŁU  
UZGODNIENÍ PLANÓW  
MIEJSCOWYCH

*/Dokument podpisano kwalifikowanym podpisem  
elektronicznym./*

---

<sup>1)</sup> Można zaznaczyć więcej niż jedno pole. W ramach jednego pisma można wybrać tylko te akty, w przypadku których pismo będzie wysyłane do tego samego organu wskazanego w pkt 1. W przypadku gdy treść wniosku lub uwagi związana jest z dokumentem powiązany z aktem planowania przestrzennego (np. sporządzanej w toku procedowania aktu, w ramach strategicznej oceny oddziaływania na środowisko, prognozy oddziaływania na środowisko), należy w pkt 3 wybrać rodzaj aktu planowania przestrzennego, którego ten dokument dotyczy, po czym wprowadzić treść wniosku lub uwagi w pkt 7.1 lub 7.2.

<sup>2)</sup> Nie dotyczy planu zagospodarowania przestrzennego województwa.

<sup>3)</sup> Nie dotyczy planu zagospodarowania przestrzennego województwa i audytu krajobrazowego.

<sup>4)</sup> W pkt 4 należy podać adres zamieszkania albo siedziby składającego pismo. W przypadku wypełnienia pkt 5 podaje się adres do korespondencji składającego pismo, jeżeli jest inny niż adres podany w pkt 4. W przypadku wypełnienia pkt 6 podaje się adres zamieszkania albo siedziby pełnomocnika. W przypadku większej liczby składających pismo lub pełnomocników dane kolejnych składających pismo lub pełnomocników dodaje się w formularzu albo zamieszcza na osobnych stronach i dołącza do formularza.

<sup>5)</sup> Adres skrytki ePUAP lub adres do doręczeń elektronicznych wskazuje się w przypadku wyrażenia zgody na doręczanie korespondencji za pomocą środków komunikacji elektronicznej, z zastrzeżeniem przypadków, w których organ, zgodnie z przepisami ustawy z dnia 18 listopada 2020 r. o doręczeniach elektronicznych (Dz. U. z 2023 r. poz. 285, z późn. zm.), ma obowiązek doręczenia korespondencji na adres do doręczeń elektronicznych.

<sup>6)</sup> Maksymalna liczba znaków w pkt 7.1. wynosi 1000, natomiast w przypadku pkt 7.2.4. wartość ta odnosi się do pojedynczego wiersza. W przypadku potrzeby dodatkowego uzasadnienia, które wykracza poza wskazany limit znaków, uzasadnienie zamieszcza się na osobnych stronach i dołącza do formularza. W przypadku większej liczby wierszy w pkt 7.2.4. kolejne wiersze dodaje się w formularzu albo zamieszcza na osobnych stronach i dołącza do formularza.

<sup>7)</sup> W przypadku zaznaczenia pola „nie” (wskazania terenu objętego pismem jako części działki ewidencyjnej lub działek ewidencyjnych) można dodać załącznik z określeniem granic terenu w formie graficznej.

<sup>8)</sup> Podaje się nazwę lub symbol klasy przeznaczenia terenu zgodnie ze standardami określonymi w przepisach wykonawczych wydanych na podstawie art. 16 ust. 2 ustawy z dnia 27 marca 2003 r. o planowaniu i zagospodarowaniu przestrzennym (Dz. U. z 2023 r. poz. 977, z późn. zm.).

<sup>9)</sup> W przypadku dołączenia do pisma załączników zawierających dane osobowe, inne niż wymienione w pkt 4, 5 i 6, załączniki te należy zanonimizować, tj. ukryć dane osobowe.