



NetWorks Sp. z o.o.  
Laboratorium Badań Środowiskowych  
ul. Józefa Piusa Dziekońskiego 3  
00-728 Warszawa  
e-mail: [Laboratorium@networks.pl](mailto:Laboratorium@networks.pl)



AB 419

S P R A W O Z D A N I E 11842/2023/OS  
Z POMIARÓW PÓL ELEKTROMAGNETYCZNYCH  
WYKONANYCH DLA POTRZEB OCHRONY ŚRODOWISKA

Badany obiekt: Instalacja radiokomunikacyjna Orange Polska S.A.  
Numer i nazwa: 4950 (77125N!) WROCŁAW OŁBIN (PWR\_WROCLAW\_KLUCZBORSKA)  
Adres: WROCŁAW, KLUCZBORSKA 9, Powiat m. Wrocław, WOJ. DOLNOŚLĄSKIE

Data wykonania pomiarów: 2024-01-31

Sprawozdanie z badań bez pisemnej zgody laboratorium nie może być powielane inaczej niż w całości.  
Wynik przedstawione w niniejszym sprawozdaniu odnoszą się wyłącznie do badanego obiektu i do warunków i konfiguracji urządzeń w dniu wykonywania pomiarów.

**1. Właściciel badanego obiektu:**

Orange Polska S.A., Al. Jerozolimskie 160, 02-326 Warszawa

**2. Zleceniodawca:**

Orange Polska S.A., Al. Jerozolimskie 160, 02-326 Warszawa

**3. Przedstawiciel zleceniodawcy:**

NetWorks Sp. z o.o.

**4. Zakres zlecenia:**

Wykonanie badania i opracowanie sprawozdania z pomiarów natężenia pola elektrycznego i pola magnetycznego dla instalacji radiokomunikacyjnej Orange Polska S.A. zlokalizowanej w miejscowości WROCŁAW, KLUCZBORSKA 9.

**5. Cel zlecenia:**

Wykonanie pomiarów pól elektromagnetycznych w otoczeniu instalacji radiokomunikacyjnej 4950 (77125N!) WROCŁAW OŁBIN (PWR\_WROCLAW\_KLUCZBORSKA) w odniesieniu do wymagań określonych w *Rozporządzeniu Ministra Klimatu z dnia 17 lutego 2020 r. w sprawie sposobów sprawdzania dotrzymania dopuszczalnych poziomów pól elektromagnetycznych w środowisku* (Dz.U. 2022 poz. 2630).

**6. Pomiary zostały wykonane przez:**

Podstawek Łukasz

**7. Informacje o źródłach pól elektromagnetycznych**

**7.1. Sposób identyfikacji badanych źródeł pól elektromagnetycznych**

Identyfikacji źródeł i parametrów technicznych dokonano na podstawie analizy dokumentacji dotyczącej zlecenia oraz obserwacji miejsca wykonywania badań.

**7.2. Opis miejsca zainstalowania anten i urządzeń technicznych. Opis obiektu badań i jego otoczenia**

Instalacja radiokomunikacyjna zlokalizowana jest na dachu. Anteny zawieszono na maszcie usytowanym na dachu budynku. Urządzenia sterujące oraz zasilające zainstalowano w kontenerze na dachu budynku. Wokół instalacji znajdują się miasto oraz tereny zielone i zabudowa jednorodzinna i wielorodzinna.

Instalacja radiokomunikacyjna jest obiektem bezobsługowym. Okresowe stanowiska pracy związane są z prowadzonymi w zależności od potrzeb konserwacjami, przeglądami, strojeniem i naprawami.

### 7.3. Parametry techniczne źródła pola elektromagnetycznego

Dane przedstawiające maksymalne parametry pracy instalacji przekazane przez zleceniodawcę:

Parametry systemu nadawczo-odbiorczego:

Charakterystyka promieniowania		kierunkowa					
Rzeczywisty czas pracy [h/dobę]		24					
Warunki pracy		znamionowe					
Rodzaj wytwarzanego pola		stacjonarne					
Lp.	Częstotliwość lub zakresy częstotliwości pracy [MHz]	Typ/producent anteny	liczba anten	Azymut [°]	kąt pochylenia [°]	Wysokość środka elektrycznego anteny [m n.p.t]	Równoważna moc promieniowana izotropowo (EIRP) [W]
1	800/2600	ATR4518R6 Huawei	1	30	-1-11**/-1-11**	33	8232
2	900/1800/2100	ATR4518R6 Huawei	1	30	-1-11**/-1-11**/-1-11**	33	14058
3	3600	AQQQ NSN	1	30	0-12**	33	44262
4	800/2600	ATR4518R6 Huawei	1	166	-2-10**/-2-10**	31.5	8232
5	900/1800/2100	ATR4518R6 Huawei	1	166	-2-10**/-2-10**/-2-10**	31.5	13829
6	3600	AQQQ NSN	1	166	0-12**	33.5	44262
7	800/2600	ATR4518R6 Huawei	1	275	-2-10**/-2-10**	31.5	8232
8	900/1800/2100	ATR4518R6 Huawei	1	275	-2-10**/-2-10**/-2-10**	31.5	13649
9	3600	AQQQ NSN	1	275	0-12**	33.5	44262

\* wskazane wartości kąta pochylenia anten, zgodnie z informacją uzyskaną od zleceniodawcy, są wartościami stałymi

\*\* pomiary wykonano zgodnie z pkt 13., ppkt 2 załącznika do Rozporządzenia Ministra Klimatu z dnia 17 lutego 2020 r. (Dz. U. 2022, poz. 2630).

Transmisja realizowana drogą kablową

### 7.4 Inne źródła pól elektromagnetycznych

Na podstawie informacji otrzymanych od użytkownika oraz obserwacji otoczenia miejsca wykonywania pomiarów stwierdzono występowanie innych źródeł pola-EM, pracujących w systemie: telefonii komórkowej (800MHz-2600MHz), linii radiowych (5GHz – 90GHz), które istotnie wpływają na wyniki pomiarów.

## 8. Opis pomiarów

### 8.1. Metoda badań

Zgodna z rozporządzeniem Ministra Klimatu z dnia 17 lutego 2020 r. w sprawie sposobów sprawdzania dotrzymania dopuszczalnych poziomów pól elektromagnetycznych w środowisku (Dz.U. 2022 poz. 2630), określona w pkt 25 ppkt 1 załącznika do niniejszego rozporządzenia.

### 8.2. Termin pomiarów i warunki środowiskowe

Podczas wykonywania pomiarów pól elektromagnetycznych nie występowały opady atmosferyczne. Wyniki pomiaru parametrów pogodowych przedstawia poniższa tabela:

Data [rrrr-mm-dd]	Godzina [hh:mm-hh:mm]	Warunki środowiskowe			
		Temperatura [°C]		Wilgotność względna [%]	
2024-01-31	11:10-13:30	Przed pomiarem	Po pomiarach	Przed pomiarem	Po pomiarach
		5.6	6.4	68.4	66.5

Przedstawione wyżej warunki środowiskowe, występujące podczas wykonywania pomiarów pól elektromagnetycznych, są zgodne ze specyfikacją techniczną użytego zestawu pomiarowego.

Sprawozdanie z badań bez pisemnej zgody laboratorium nie może być powielane inaczej niż w całości.  
 Wynik przedstawione w niniejszym sprawozdaniu odnoszą się wyłącznie do badanego obiektu i do warunków i konfiguracji urządzeń w dniu wykonywania pomiarów.

### 8.3. Warunki pracy urządzeń nadawczych

Podczas pomiarów w przypadku uzyskania wyniku pomiaru szerokopasmowego wykonanego zastosowaną metodą, dla zakresów częstotliwości od 10 MHz do 300 GHz, powiększonego o rozszerzoną niepewność pomiaru  $U$  dla współczynnika rozszerzenia  $k = 2$  przekraczającego 70% najniższej dopuszczalnej wartości składowej elektrycznej lub magnetycznej pola dla objętych pomiarami zakresów częstotliwości, uwzględnia się poprawki pomiarowe przekazane przez zleceniodawcę, umożliwiające uwzględnienie maksymalnych parametrów pracy instalacji zgodnie z pkt 7 załącznika do Rozporządzeniem Ministra Klimatu z dnia 17 lutego 2020 r. w sprawie sposobów sprawdzania dotrzymania dopuszczalnych poziomów pól elektromagnetycznych w środowisku (Dz. U. 2022, poz. 2630) zaznaczając, że wymagane jest wykonanie pomiaru z wykorzystaniem miernika selektywnego. W przypadku uzyskania wyniku pomiaru szerokopasmowego wykonanego zastosowaną metodą, dla zakresów częstotliwości od 10 MHz do 300 GHz, powiększonego o rozszerzoną niepewność pomiaru  $U$  dla współczynnika rozszerzenia  $k = 2$  nieprzekraczającego 70% najniższej dopuszczalnej wartości składowej elektrycznej lub magnetycznej pola dla objętych pomiarami zakresów częstotliwości, nie uwzględnia się poprawek pomiarowych.

### 8.4. Wyposażenie pomiarowe

Zestaw pomiarowy służący do pomiaru natężenia składowej elektrycznej pola elektromagnetycznego złożony z szerokopasmowego miernika i sondy pomiarowej:

Oznaczenie miernika	Producent	Model	Numer fabryczny	Oznaczenie sondy	Producent	Model	Numer fabryczny
MW-03	Wavecontrol	Miernik pól elektromagnetycznych SMP2	22SN1954	SW-05	Wavecontrol	Sonda WPF60	22WP230194

Mierniki natężenia pola elektromagnetycznego podlegają okresowemu sprawdzeniu zgodnie z procedurą wewnętrzną P-03 i PB-01. Świadczenie wzorcowania zestawu pomiarowego z dnia 25 lipca 2023 o numerze LWiMP/W/287/23 wydane przez Politechnika Wrocławską.

Data ważności świadectwa wzorcowania: 25 lipca 2025 (zgodnie z procedurą wewnętrzną P-03).

#### Termohigrometr:

Oznaczenie:	TH-23	Producent:	AZ INSTRUMENT CORP	Model:	Termohigrometr AZ8706
-------------	-------	------------	--------------------	--------	-----------------------

Data ważności świadectwa wzorcowania: 12 lipca 2025 (zgodnie z procedurą wewnętrzną P-03).

#### Dalmierz:

Oznaczenie	Producent	Typ	Numer seryjny	Nr świadectwa wzorcowania	Data świadectwa wzorcowania
D-06	Leica	Dalmierz Leica Disto X310	842350228	1146.2-M11-4180-396/15	8 kwietnia 2015

Data ważności świadectwa wzorcowania: 8 kwietnia 2025 (zgodnie z procedurą wewnętrzną P-03).

#### Odbiornik GNSS:

Odbiornik GNSS wbudowany w miernik natężenia pola elektromagnetycznego użyty podczas pomiarów	Producent	Model
	UBlox	MAX-M8Q

Odbiorniki podlegają okresowemu sprawdzeniu zgodnie z procedurą wewnętrzną P-03.

## 9. Wyniki pomiarów

### Pole elektryczne

Nr pionu	Opis umiejscowienia pionu (punktu pomiarowego)	Wysokość pomiaru [m]	Zmierzona wartość natężenia pola elektrycznego E [V/m] <sup>1,5</sup>	Wartość natężenia pola elektrycznego powiększona o niepewność pomiaru <sup>4</sup> E [V/m]	Wskaźnikowa wartość poziomu emisji pól elektromagnetycznych WME <sup>3</sup>	Współrzędne geograficzne pionu (punktu pomiarowego) <sup>2</sup>
1	DPP - w uchylonym oknie mieszkania 11, piętro 4/4, ul. Kluczborska 10	2.0	2.4	3.7	0.13	51°7'22.1" 17°2'44.9"
2	GKP w odległości 48m od anteny sektorowej az. 30°	0.3-2.0	<1.0*	1.5	0.05	51°7'22.8" 17°2'45.2"
3	GKP w odległości 17m od anteny sektorowej az. 30°	2.0	1.4	2.1	0.08	51°7'22.1" 17°2'44.5"
4	GKP w odległości 6m od anteny sektorowej az. 30°	2.0	1.4	2.1	0.08	51°7'21.7" 17°2'44.2"
5	DPP - w uchylonym oknie mieszkania 14, piętro 4/4, ul. Kluczborska 8	2.0	2.2	3.4	0.12	51°7'22.4" 17°2'44.2"
6	DPP - w uchylonym oknie klatki schodowej, piętro 4/4, ul. Kluczborska 6	0.3-2.0	<1.0*	1.5	0.05	51°7'23.2" 17°2'43.4"
7	DPP - w uchylonym oknie klatki schodowej, piętro 4/4, ul. Kluczborska 5	0.3-2.0	<1.0*	1.5	0.05	51°7'21.4" 17°2'41.3"
8	DPP - w uchylonym oknie mieszkania 13, piętro 4/4, ul. Kluczborska 5	2.0	<b>3.0</b>	4.6	0.16	51°7'22.1" 17°2'41.6"
9	DPP - w uchylonym oknie mieszkania 16, piętro 4/4, ul. Kluczborska 12	2.0	1.8	2.7	0.1	51°7'22.1" 17°2'46.3"
10	DPP - w uchylonym oknie klatki schodowej, piętro 4/4, ul. Kluczborska 7	0.3-2.0	<1.0*	1.5	0.05	51°7'21.4" 17°2'42.4"
11	DPP - w uchylonym oknie mieszkania 14, piętro 4/4, ul. Kluczborska 7	2.0	<b>3.0</b>	4.6	0.16	51°7'21.7" 17°2'42.7"
12	DPP - w uchylonym oknie klatki schodowej, piętro 5/5, ul. Kluczborska 15a	0.3-2.0	<1.0*	1.5	0.05	51°7'19.9" 17°2'46.0"
13	DPP - w uchylonym oknie klatki schodowej, piętro 5/5, ul. Kluczborska 13a	0.3-2.0	<1.0*	1.5	0.05	51°7'19.9" 17°2'44.9"
14	DPP - w uchylonym oknie mieszkania 37, piętro 5/5, ul. Kluczborska 15a	2.0	1.8	2.7	0.1	51°7'20.3" 17°2'46.0"
15	DPP - w uchylonym oknie klatki schodowej, piętro 2/5, ul. Kluczborska 11a	2.0	1.8	2.7	0.1	51°7'20.6" 17°2'44.5"

Sprawozdanie z badań bez pisemnej zgody laboratorium nie może być powielane inaczej niż w całości.  
 Wynik przedstawione w niniejszym sprawozdaniu odnoszą się wyłącznie do badanego obiektu i do warunków i konfiguracji urządzeń w dniu wykonywania pomiarów.

16	DPP - w uchylonym oknie klatki schodowej, piętro 4/4, ul. Kluczborska 11	0.3-2.0	<1.0*	1.5	0.05	51°7'21.4" 17°2'43.8"
17	DPP - w uchylonym oknie klatki schodowej, piętro 5/5, ul. Kluczborska 9	2.0	2.0	3	0.11	51°7'21.7" 17°2'43.1"
18	DPP - w uchylonym oknie klatki schodowej, piętro 5/5, ul. Kluczborska 13	0.3-2.0	<1.0*	1.5	0.05	51°7'21.0" 17°2'44.5"
19	DPP - w uchylonym oknie mieszkania 14, piętro 5/5, ul. Kluczborska 13	2.0	1.8	2.7	0.1	51°7'21.4" 17°2'44.9"
20	DPP - w uchylonym oknie klatki schodowej, piętro 4/4, ul. Kluczborska 15	0.3-2.0	<1.0*	1.5	0.05	51°7'21.0" 17°2'45.2"
21	GKP w odległości 26m od anteny sektorowej az. 166°	2.0	1.5	2.3	0.08	51°7'20.6" 17°2'44.2"
22	GKP w odległości 54m od anteny sektorowej az. 166°	0.3-2.0	<1.0*	1.5	0.05	51°7'19.9" 17°2'44.5"
23	GKP w odległości 82m od anteny sektorowej az. 166°	2.0	1.4	2.1	0.08	51°7'18.8" 17°2'44.9"
24	GKP w odległości 103m od anteny sektorowej az. 166°	2.0	1.6	2.4	0.09	51°7'18.5" 17°2'45.2"
-	GKP w odległości 208m od anteny sektorowej az. 166°	2.0	1.4	2.1	0.08	51°7'14.9" 17°2'46.7"
26	GKP w odległości 101m od anteny sektorowej az. 275°	2.0	1.7	2.6	0.09	51°7'22.1" 17°2'38.8"
-	GKP w odległości 227m od anteny sektorowej az. 275°	2.0	1.3	2	0.07	51°7'22.1" 17°2'32.3"
28	DPP - w uchylonym oknie klatki schodowej, piętro 2/2, ul. Jedności Narodowej 115/117	0.3-2.0	<1.0*	1.5	0.05	51°7'23.9" 17°2'44.9"
29	GKP w odległości 72m od anteny sektorowej az. 30°	0.3-2.0	<1.0*	1.5	0.05	51°7'23.5" 17°2'46.0"
30	GKP w odległości 103m od anteny sektorowej az. 30°	0.3-2.0	<1.0*	1.5	0.05	51°7'24.6" 17°2'46.7"
-	GKP w odległości 196m od anteny sektorowej az. 30°	2.0	1.5	2.3	0.08	51°7'27.1" 17°2'49.2"
32	PKP na az. 65° w odległości 33m od anteny sektorowej az. 30°	2.0	1.4	2.1	0.08	51°7'22.1" 17°2'45.6"
33	PKP na az. 50° w odległości 25m od anteny sektorowej az. 30°	2.0	1.4	2.1	0.08	51°7'22.1" 17°2'44.9"
34	PKP na az. 37° w odległości 52m od anteny sektorowej az. 30°	0.3-2.0	<1.0*	1.5	0.05	51°7'22.8" 17°2'45.6"
35	PKP na az. 23° w odległości 49m od anteny sektorowej az. 30°	0.3-2.0	<1.0*	1.5	0.05	51°7'23.2" 17°2'44.9"

Sprawozdanie z badań bez pisemnej zgody laboratorium nie może być powielane inaczej niż w całości.  
 Wynik przedstawione w niniejszym sprawozdaniu odnoszą się wyłącznie do badanego obiektu i do warunków i konfiguracji urządzeń w dniu wykonywania pomiarów.

36	PKP na az. 10° w odległości 48m od anteny sektorowej az. 30°	0.3-2.0	<1.0*	1.5	0.05	51°7'23.2" 17°2'44.5"
37	PKP na az. 355° w odległości 50m od anteny sektorowej az. 30°	0.3-2.0	<1.0*	1.5	0.05	51°7'23.2" 17°2'43.8"
38	PKP na az. 310° w odległości 41m od anteny sektorowej az. 275°	2.0	1.4	2.1	0.08	51°7'22.4" 17°2'42.4"
39	PKP na az. 295° w odległości 50m od anteny sektorowej az. 275°	2.0	1.7	2.6	0.09	51°7'22.4" 17°2'41.6"
40	PKP na az. 268° w odległości 55m od anteny sektorowej az. 275°	0.3-2.0	<1.0*	1.5	0.05	51°7'21.4" 17°2'40.9"
41	PKP na az. 255° w odległości 50m od anteny sektorowej az. 275°	0.3-2.0	<1.0*	1.5	0.05	51°7'21.0" 17°2'41.3"
42	PKP na az. 240° w odległości 51m od anteny sektorowej az. 275°	0.3-2.0	<1.0*	1.5	0.05	51°7'20.6" 17°2'41.6"
43	PKP na az. 201° w odległości 50m od anteny sektorowej az. 166°	2.0	2.0	3	0.11	51°7'19.9" 17°2'43.1"
44	PKP na az. 186° w odległości 51m od anteny sektorowej az. 166°	2.0	1.9	2.9	0.1	51°7'19.9" 17°2'43.8"
45	PKP na az. 173° w odległości 50m od anteny sektorowej az. 166°	0.3-2.0	<1.0*	1.5	0.05	51°7'19.9" 17°2'44.2"
46	PKP na az. 159° w odległości 29m od anteny sektorowej az. 166°	2.0	1.4	2.1	0.08	51°7'20.6" 17°2'44.5"
47	PKP na az. 146° w odległości 34m od anteny sektorowej az. 166°	0.3-2.0	<1.0*	1.5	0.05	51°7'20.6" 17°2'44.9"
48	PKP na az. 131° w odległości 42m od anteny sektorowej az. 166°	0.3-2.0	<1.0*	1.5	0.05	51°7'20.6" 17°2'45.6"

Pole magnetyczne (wyznaczone na podstawie pomiaru wartości natężenia pola elektrycznego)

Nr pionu	Opis umiejscowienia pionu (punktu pomiarowego)	Wysokość pomiaru [m]	Wartość natężenia pola magnetycznego H [A/m] <sup>1</sup>	Wartość natężenia pola magnetycznego powiększona o niepewność pomiaru <sup>4</sup> H [A/m]	Wskaźnikowa wartość poziomej emisji pól elektromagnetycznych WM <sub>H</sub> <sup>3</sup>	Współrzędne geograficzne pionu (punktu pomiarowego) <sup>2</sup>
1	DPP - w uchylonym oknie mieszkania 11, piętro 4/4, ul. Kluczborska 10	2.0	0.006	0.01	0.13	51°7'22.1" 17°2'44.9"
2	GKP w odległości 48m od anteny sektorowej az. 30°	0.3-2.0	<0.003*	0.004	0.06	51°7'22.8" 17°2'45.2"
3	GKP w odległości 17m od anteny sektorowej az. 30°	2.0	0.004	0.006	0.08	51°7'22.1" 17°2'44.5"
4	GKP w odległości 6m od anteny sektorowej az. 30°	2.0	0.004	0.006	0.08	51°7'21.7" 17°2'44.2"

Sprawozdanie z badań bez pisemnej zgody laboratorium nie może być powielane inaczej niż w całości.  
 Wynik przedstawione w niniejszym sprawozdaniu odnoszą się wyłącznie do badanego obiektu i do warunków i konfiguracji urządzeń w dniu wykonywania pomiarów.

5	DPP - w uchylonym oknie mieszkania 14, piętro 4/4, ul. Kluczborska 8	2.0	0.006	0.009	0.12	51°7'22.4" 17°2'44.2"
6	DPP - w uchylonym oknie klatki schodowej, piętro 4/4, ul. Kluczborska 6	0.3-2.0	<0.003*	0.004	0.06	51°7'23.2" 17°2'43.4"
7	DPP - w uchylonym oknie klatki schodowej, piętro 4/4, ul. Kluczborska 5	0.3-2.0	<0.003*	0.004	0.06	51°7'21.4" 17°2'41.3"
8	DPP - w uchylonym oknie mieszkania 13, piętro 4/4, ul. Kluczborska 5	2.0	<b>0.008</b>	0.012	0.17	51°7'22.1" 17°2'41.6"
9	DPP - w uchylonym oknie mieszkania 16, piętro 4/4, ul. Kluczborska 12	2.0	0.005	0.007	0.1	51°7'22.1" 17°2'46.3"
10	DPP - w uchylonym oknie klatki schodowej, piętro 4/4, ul. Kluczborska 7	0.3-2.0	<0.003*	0.004	0.06	51°7'21.4" 17°2'42.4"
11	DPP - w uchylonym oknie mieszkania 14, piętro 4/4, ul. Kluczborska 7	2.0	<b>0.008</b>	0.012	0.17	51°7'21.7" 17°2'42.7"
12	DPP - w uchylonym oknie klatki schodowej, piętro 5/5, ul. Kluczborska 15a	0.3-2.0	<0.003*	0.004	0.06	51°7'19.9" 17°2'46.0"
13	DPP - w uchylonym oknie klatki schodowej, piętro 5/5, ul. Kluczborska 13a	0.3-2.0	<0.003*	0.004	0.06	51°7'19.9" 17°2'44.9"
14	DPP - w uchylonym oknie mieszkania 37, piętro 5/5, ul. Kluczborska 15a	2.0	0.005	0.007	0.1	51°7'20.3" 17°2'46.0"
15	DPP - w uchylonym oknie klatki schodowej, piętro 2/5, ul. Kluczborska 11a	2.0	0.005	0.007	0.1	51°7'20.6" 17°2'44.5"
16	DPP - w uchylonym oknie klatki schodowej, piętro 4/4, ul. Kluczborska 11	0.3-2.0	<0.003*	0.004	0.06	51°7'21.4" 17°2'43.8"
17	DPP - w uchylonym oknie klatki schodowej, piętro 5/5, ul. Kluczborska 9	2.0	0.005	0.008	0.11	51°7'21.7" 17°2'43.1"
18	DPP - w uchylonym oknie klatki schodowej, piętro 5/5, ul. Kluczborska 13	0.3-2.0	<0.003*	0.004	0.06	51°7'21.0" 17°2'44.5"
19	DPP - w uchylonym oknie mieszkania 14, piętro 5/5, ul. Kluczborska 13	2.0	0.005	0.007	0.1	51°7'21.4" 17°2'44.9"
20	DPP - w uchylonym oknie klatki schodowej, piętro 4/4, ul. Kluczborska 15	0.3-2.0	<0.003*	0.004	0.06	51°7'21.0" 17°2'45.2"
21	GKP w odległości 26m od anteny sektorowej az. 166°	2.0	0.004	0.006	0.08	51°7'20.6" 17°2'44.2"

Sprawozdanie z badań bez pisemnej zgody laboratorium nie może być powielane inaczej niż w całości.  
 Wynik przedstawione w niniejszym sprawozdaniu odnoszą się wyłącznie do badanego obiektu i do warunków i konfiguracji urządzeń w dniu wykonywania pomiarów.



22	GKP w odległości 54m od anteny sektorowej az. 166°	0.3-2.0	<0.003*	0.004	0.06	51°7'19.9" 17°2'44.5"
23	GKP w odległości 82m od anteny sektorowej az. 166°	2.0	0.004	0.006	0.08	51°7'18.8" 17°2'44.9"
24	GKP w odległości 103m od anteny sektorowej az. 166°	2.0	0.004	0.006	0.09	51°7'18.5" 17°2'45.2"
-	GKP w odległości 208m od anteny sektorowej az. 166°	2.0	0.004	0.006	0.08	51°7'14.9" 17°2'46.7"
26	GKP w odległości 101m od anteny sektorowej az. 275°	2.0	0.005	0.007	0.09	51°7'22.1" 17°2'38.8"
-	GKP w odległości 227m od anteny sektorowej az. 275°	2.0	0.003	0.005	0.07	51°7'22.1" 17°2'32.3"
28	DPP - w uchylonym oknie klatki schodowej, piętro 2/2, ul. Jedności Narodowej 115/117	0.3-2.0	<0.003*	0.004	0.06	51°7'23.9" 17°2'44.9"
29	GKP w odległości 72m od anteny sektorowej az. 30°	0.3-2.0	<0.003*	0.004	0.06	51°7'23.5" 17°2'46.0"
30	GKP w odległości 103m od anteny sektorowej az. 30°	0.3-2.0	<0.003*	0.004	0.06	51°7'24.6" 17°2'46.7"
-	GKP w odległości 196m od anteny sektorowej az. 30°	2.0	0.004	0.006	0.08	51°7'27.1" 17°2'49.2"
32	PKP na az. 65° w odległości 33m od anteny sektorowej az. 30°	2.0	0.004	0.006	0.08	51°7'22.1" 17°2'45.6"
33	PKP na az. 50° w odległości 25m od anteny sektorowej az. 30°	2.0	0.004	0.006	0.08	51°7'22.1" 17°2'44.9"
34	PKP na az. 37° w odległości 52m od anteny sektorowej az. 30°	0.3-2.0	<0.003*	0.004	0.06	51°7'22.8" 17°2'45.6"
35	PKP na az. 23° w odległości 49m od anteny sektorowej az. 30°	0.3-2.0	<0.003*	0.004	0.06	51°7'23.2" 17°2'44.9"
36	PKP na az. 10° w odległości 48m od anteny sektorowej az. 30°	0.3-2.0	<0.003*	0.004	0.06	51°7'23.2" 17°2'44.5"
37	PKP na az. 355° w odległości 50m od anteny sektorowej az. 30°	0.3-2.0	<0.003*	0.004	0.06	51°7'23.2" 17°2'43.8"
38	PKP na az. 310° w odległości 41m od anteny sektorowej az. 275°	2.0	0.004	0.006	0.08	51°7'22.4" 17°2'42.4"
39	PKP na az. 295° w odległości 50m od anteny sektorowej az. 275°	2.0	0.005	0.007	0.09	51°7'22.4" 17°2'41.6"
40	PKP na az. 268° w odległości 55m od anteny sektorowej az. 275°	0.3-2.0	<0.003*	0.004	0.06	51°7'21.4" 17°2'40.9"
41	PKP na az. 255° w odległości 50m od anteny sektorowej az. 275°	0.3-2.0	<0.003*	0.004	0.06	51°7'21.0" 17°2'41.3"
42	PKP na az. 240° w odległości 51m od anteny sektorowej az. 275°	0.3-2.0	<0.003*	0.004	0.06	51°7'20.6" 17°2'41.6"

Sprawozdanie z badań bez pisemnej zgody laboratorium nie może być powielane inaczej niż w całości.  
 Wynik przedstawione w niniejszym sprawozdaniu odnoszą się wyłącznie do badanego obiektu i do warunków i konfiguracji urządzeń w dniu wykonywania pomiarów.

43	PKP na az. 201° w odległości 50m od anteny sektorowej az. 166°	2.0	0.005	0.008	0.11	51°7'19.9" 17°2'43.1"
44	PKP na az. 186° w odległości 51m od anteny sektorowej az. 166°	2.0	0.005	0.008	0.11	51°7'19.9" 17°2'43.8"
45	PKP na az. 173° w odległości 50m od anteny sektorowej az. 166°	0.3-2.0	<0.003*	0.004	0.06	51°7'19.9" 17°2'44.2"
46	PKP na az. 159° w odległości 29m od anteny sektorowej az. 166°	2.0	0.004	0.006	0.08	51°7'20.6" 17°2'44.5"
47	PKP na az. 146° w odległości 34m od anteny sektorowej az. 166°	0.3-2.0	<0.003*	0.004	0.06	51°7'20.6" 17°2'44.9"
48	PKP na az. 131° w odległości 42m od anteny sektorowej az. 166°	0.3-2.0	<0.003*	0.004	0.06	51°7'20.6" 17°2'45.6"

GKP – Główny Kierunek Pomiarowy

DPP – Dodatkowy Pion Pomiarowy

PKP – Pomocniczy Kierunek Pomiarowy

<sup>1</sup> wyniki oznaczone \* są wynikami poniżej czułości zestawu pomiarowego i są wynikami spoza zakresu akredytacji. Do obliczenia wyniku skorygowanego przyjęto wartość skorelowaną z rzeczywistym wynikiem pomiaru - dolną granicę akredytowanego zakresu pomiarowego metody

<sup>2</sup> współrzędne geograficzne pozyskane metodą pomiaru bezpośredniego

<sup>3</sup> do wyznaczenia wartości wskaźnikowej  $W_{ME}$  i  $W_{MH}$  przyjęto na podstawie uzgodnień z klientem oraz rozpoznania źródeł, jako wartości dopuszczalne pola elektrycznego i magnetycznego odpowiednio 28 V/m i 0,073 A/m.

<sup>4</sup> do wyznaczenia niepewności dla wyników poniżej czułości zestawu pomiarowego, przyjęto niepewność dla minimalnej wartości z zakresu pomiarowego.

<sup>5</sup> maksymalna wartość chwilowa

Niepewność oszacowano zgodnie z dokumentem P-03 „Procedura nadzoru nad wyposażeniem” w postaci niepewności rozszerzonej wynikającej z niepewności standardowej pomnożonej przez współczynnik rozszerzenia  $k=2$ .

Całkowita szacowana niepewność rozszerzona składowej E wynosi odpowiednio: 52.3% dla częstotliwości do 40 GHz

#### Pomiarów nie wykonano:

Oznaczenie braku dostępu	Opis umiejscowienia
A	W mieszkaniach nr 9, 10, 12 pod adresem Ul. Kluczborska 10 ( piętro 4/4), z powodu braku mieszkańców
B	W mieszkaniach nr 18, 19 pod adresem Ul. Kluczborska 8 ( piętro 5/5), z powodu braku mieszkańców
C	W mieszkaniach nr 13, 15, 16 pod adresem Ul. Kluczborska 8 ( piętro 4/5), z powodu braku mieszkańców
D	W mieszkaniach nr 14, 15 pod adresem Ul. Kluczborska 6 ( piętro 4/4), z powodu braku zgody właściciela na wykonanie pomiaru
E	W mieszkaniach nr 10, 11, 12, 13 pod adresem Ul. Kluczborska 6 ( piętro 4/4), z powodu braku mieszkańców
F	W budynku mieszkalnym pod adresem Ul. Kluczborska 4, z powodu Brak dostępu- brak odzewu z domofonu
G	W mieszkaniach nr 12, 14, 15 pod adresem Ul. Kluczborska 5, z powodu braku mieszkańców
H	W mieszkaniach nr 20, 19, 18, 17, 15 pod adresem Ul. Kluczborska 12 (piętro 4/4), z powodu braku mieszkańców
I	W mieszkaniach nr 12, 13, 15 pod adresem Ul. Kluczborska 7 ( piętro 4/4), z powodu braku mieszkańców
J	W mieszkaniach nr 43, 41, 40, 39, 38 pod adresem Ul. Kluczborska 13a (piętro 5/5), z powodu braku mieszkańców
K	W mieszkaniach nr 42 pod adresem Ul. Kluczborska 13a (piętro 5/5), z powodu braku zgody właściciela na wykonanie pomiaru

Sprawozdanie z badań bez pisemnej zgody laboratorium nie może być powielane inaczej niż w całości.

Wynik przedstawione w niniejszym sprawozdaniu odnoszą się wyłącznie do badanego obiektu i do warunków i konfiguracji urządzeń w dniu wykonywania pomiarów.

L	W mieszkaniach nr 38, 36, 35, 34 pod adresem Ul. Kluczborska 15a ( piętro 5/5), z powodu braku zgody właściciela na wykonanie pomiaru
M	W mieszkaniach nr brak dostępu pod adresem Ul. Kluczborska 11a, z powodu Piętra powyżej 2 wyłączone z użytku
N	W mieszkaniach nr 13, 14, 12, 11 pod adresem Ul. Kluczborska 11 ( piętro 5/5), z powodu braku mieszkańców
O	W mieszkaniach nr 13, 12 pod adresem Ul. Kluczborska 9 ( piętro 5/5), z powodu braku zgody właściciela na wykonanie pomiaru
P	W mieszkaniach nr 10, 11 pod adresem Ul. Kluczborska 9 ( piętro 4/4), z powodu braku zgody właściciela na wykonanie pomiaru
Q	W mieszkaniach nr 12, 13, 15 pod adresem Ul. Kluczborska 13 (piętro 4/4), z powodu braku mieszkańców
R	W mieszkaniach nr 12, 13, 15, 14 pod adresem Ul. Kluczborska 15a ( piętro 4/4), z powodu braku mieszkańców
S	W budynku mieszkalnym pod adresem Ul. Kluczborska 17, z powodu Brak dostępu- brak odzewu z domofonu
T	W budynku mieszkalnym pod adresem Ul. Jedności Narodowej 105, z powodu Brak dostępu- brak odzewu z domofonu
U	Aula ( piętro 2/2) pod adresem Ul. Jedności Narodowej 115/117, z powodu braku zgody właściciela na wykonanie pomiaru

Umiejscowienie pionów (punktów) pomiarowych przedstawiono w załączniku nr 2 do niniejszego sprawozdania.

## 10. Omówienie wyników pomiarów

W związku z tym, że żadna z wartości zmierzonych, udokumentowanych w tabelach w pkt. 9, uzyskanych w skutek zastosowania pomiaru szerokopasmowego, powiększonego o rozszerzoną niepewność pomiaru U dla współczynnika rozszerzenia  $k = 2$  nie przekroczyła 70% najniższej dopuszczalnej wartości składowej elektrycznej lub magnetycznej pola dla objętych pomiarami zakresów częstotliwości, nie uwzględnia się poprawek pomiarowych.

W wyniku zastosowania sposobu sprawdzenia dotrzymania dopuszczalnych poziomów pól elektromagnetycznych w środowisku, zgodnie pkt 25 ppkt 1 Rozporządzenia Ministra Klimatu z dnia 17 lutego 2020 r. (Dz. U. 2022, poz. 2630), w związku z tym, że żadna z wartości wskaźnikowych, udokumentowanych w tabelach w pkt. 9 nie przekracza wartości 1, stwierdza się, że w miejscach, w których wykonano pomiary w otoczeniu instalacji radiokomunikacyjnej 4950 (77125N!) WROCŁAW OŁBIN (PWR\_WROCŁAW\_KLUCZBORSKA), dopuszczalne poziomy pól elektromagnetycznych w środowisku należy uznać za dotrzymane.

Miejsca niedostępne podczas wykonywania pomiarów wskazane zostały w pkt. 9 (Wyniki pomiarów) lub na załączniku przedstawiającym usytuowanie pionów pomiarowych

### 11. Podstawa prawna

- 1) Ustawa z dnia 27 kwietnia 2001 r. Prawo ochrony środowiska (Dz.U. 2022 poz. 2556)
- 2) Rozporządzenie Ministra Zdrowia z dnia 17 grudnia 2019 r. w sprawie dopuszczalnych poziomów pól elektromagnetycznych w środowisku (Dz. U. 2019, poz. 2448)
- 3) Rozporządzenie Ministra Klimatu z dnia 17 lutego 2020 r. w sprawie sposobów sprawdzania dotrzymania dopuszczalnych poziomów pól elektromagnetycznych w środowisku (Dz. U. 2022, poz. 2630),
- 4) Akredytacja nr AB 419 wydana przez Polskie Centrum Akredytacji (wydanie 22, z dnia 9 stycznia 2024 r.)

### 12. Spis załączników

- Załącznik 1. Lokalizacja obiektu badań
- Załącznik 2. Usytuowanie pionów (punktów) pomiarowych
- Załącznik 3. Dokumentacja fotograficzna obiektu badań

### 13. Data wydania i autoryzowania sprawozdania

Obliczenia i sprawozdanie wykonał :



Signed by /  
Podpisano przez:

Karolina  
Katarzyna  
Palacios

Date / Data:  
2024-02-01 12:09

Sprawozdanie autoryzował:



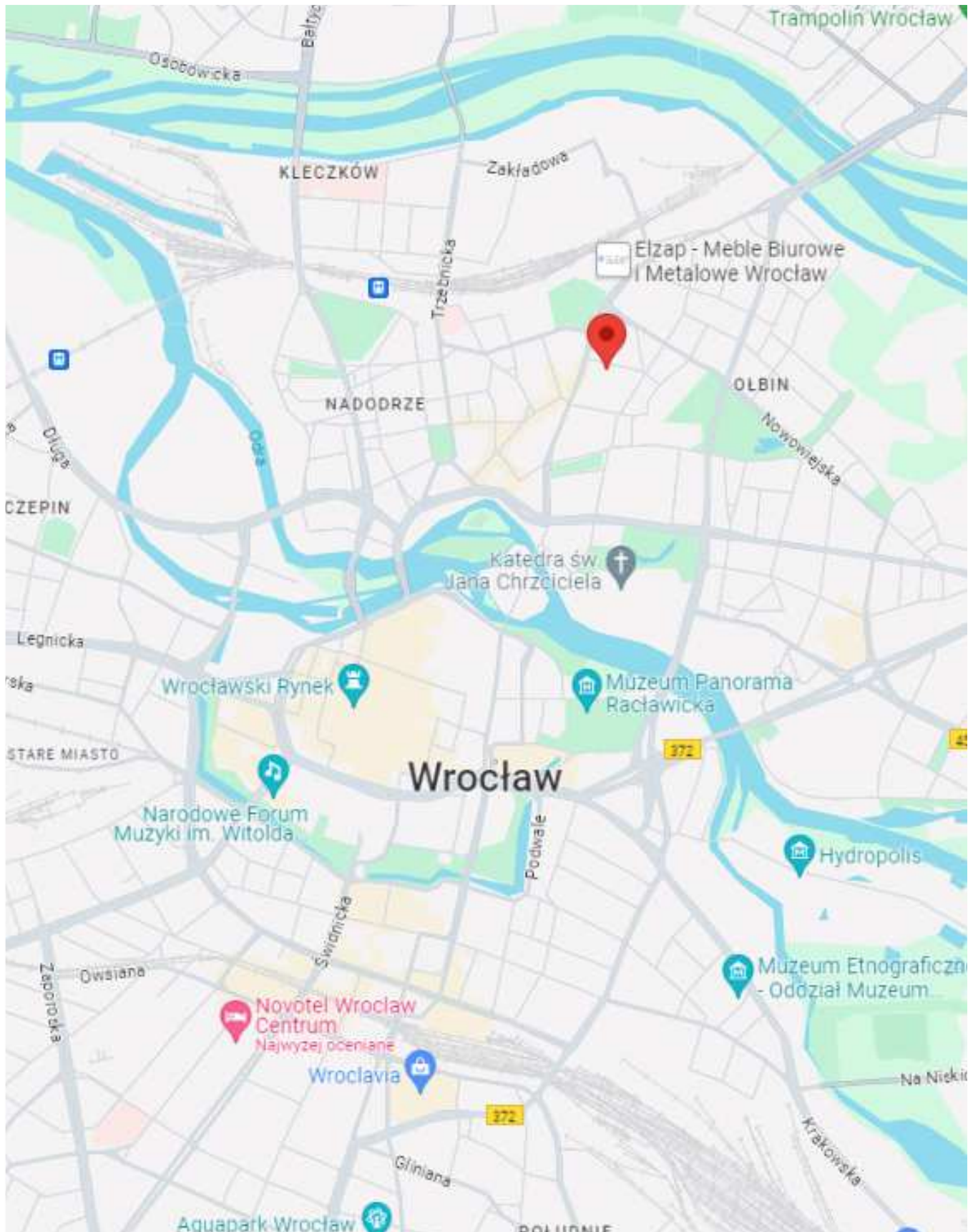
Signed by /  
Podpisano przez:

Anna Kacperska

Date / Data:  
2024-02-01  
12:24





**Koniec sprawozdania**

Sprawozdanie z badań bez pisemnej zgody laboratorium nie może być powielane inaczej niż w całości.  
Wynik przedstawione w niniejszym sprawozdaniu odnoszą się wyłącznie do badanego obiektu i do warunków i konfiguracji urządzeń w dniu wykonywania pomiarów.



Załącznik nr 1	<p>Instalacja radiokomunikacyjna Orange Polska S.A. (77125N) WROCLAW OLBIN (PWR_WROCLAW_KLUCZBORSKA)</p> <p>Lokalizacja instalacji</p>
----------------	--



Załącznik nr 2	<p style="text-align: center;">Instalacja radiokomunikacyjna Orange Polska S.A.  PWR_WROCLAW_KLUCZBORSKA (77125N!)</p> <p style="text-align: center;">Usytuowanie pionów pomiarowych w otoczeniu instalacji radiokomunikacyjnej</p>
	<p>Legenda:</p> <div style="display: flex; justify-content: space-around; align-items: flex-start;"> <div style="text-align: center;">   Brak dostępu </div> <div style="text-align: center;">   Pion pomiarowy </div> <div style="text-align: center;">   Kierunek oddziaływania anten sektorowych </div> <div style="text-align: center;">   Kierunek oddziaływania anten radioliniowych </div> </div>



Załącznik nr 3

Instalacja radiokomunikacyjna Orange Polska S.A.  
(77125N!) WROCŁAW OŁBIN (PWR\_WROCLAW\_KLUCZBORSKA)

Dokumentacja fotograficzna