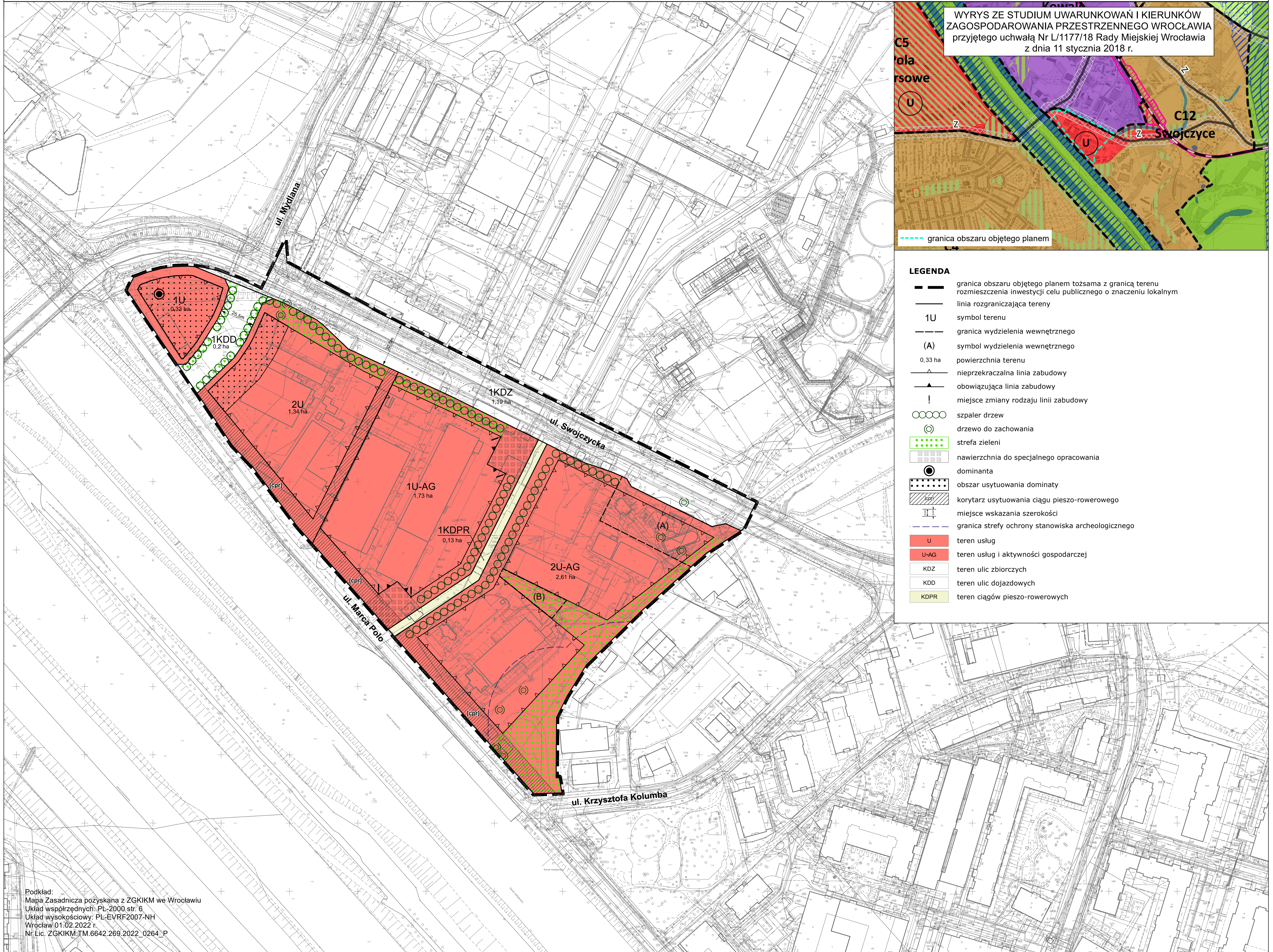
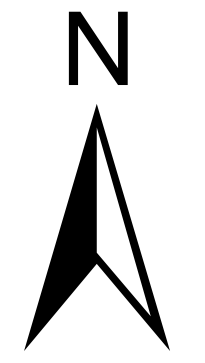
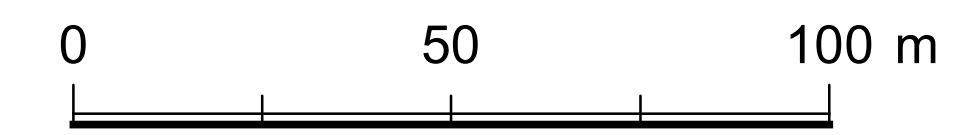


# MIEJSCOWY PLAN ZAGOSPODAROWANIA PRZESTRZENNEGO W REJONIE ULIC SWOJCZYCKIEJ I MARCA POLO WE WROCLAWIU

ZALĄCZNIK NR 1 - RYSUNEK PLANU - PROJEKT 773.4

SKALA 1:1 000



WYRYS ZE STUDIUM UWARUNKOWAŃ I KIERUNKÓW  
ZAGOSPODAROWANIA PRZESTRZENNEGO WROCLAWIA  
przyjętego uchwałą Nr L/1177/18 Rady Miejskiej Wrocławia  
z dnia 11 stycznia 2018 r.



### LEGENDA

- granica obszaru objętego planem tożsama z granicą terenu
- granica obszaru objętego planem różna od granicy terenu
- linia rozgraniczająca tereny
- 1U symbol terenu
- granica wydzielenia wewnętrznego
- (A) symbol wydzielenia wewnętrznego
- 0,33 ha powierzchnia terenu
- nieprzekraczalna linia zabudowy
- obowiązująca linia zabudowy
- miejsce zmiany rodzaju linii zabudowy
- szpaler drzew
- drzewo do zachowania
- strefa zieleni
- nawierzchnia do specjalnego opracowania
- dominanta
- obszar usytuowania dominaty
- korytarz usytuowania ciągu pieszo-rowerowego
- miejsce wskazania szerokości
- granica strefy ochrony stanowiska archeologicznego
- U teren usług
- U-AG teren usług i aktywności gospodarczej
- KDZ teren ulic zbiorczych
- KDD teren ulic dojazdowych
- KDPR teren ciągów pieszo-rowerowych

Podkład:  
Mapa Zasadnicza pozyskana z ZGKIM we Wrocławiu  
Układ współrzędnych: PL-2000 str. 6  
Układ wysokościowy: PL-EVRF2007-NH  
Wrocław 01.02.2022 r.  
Nr Lic. ZGKIM: TM.6642.269.2022\_0264\_P